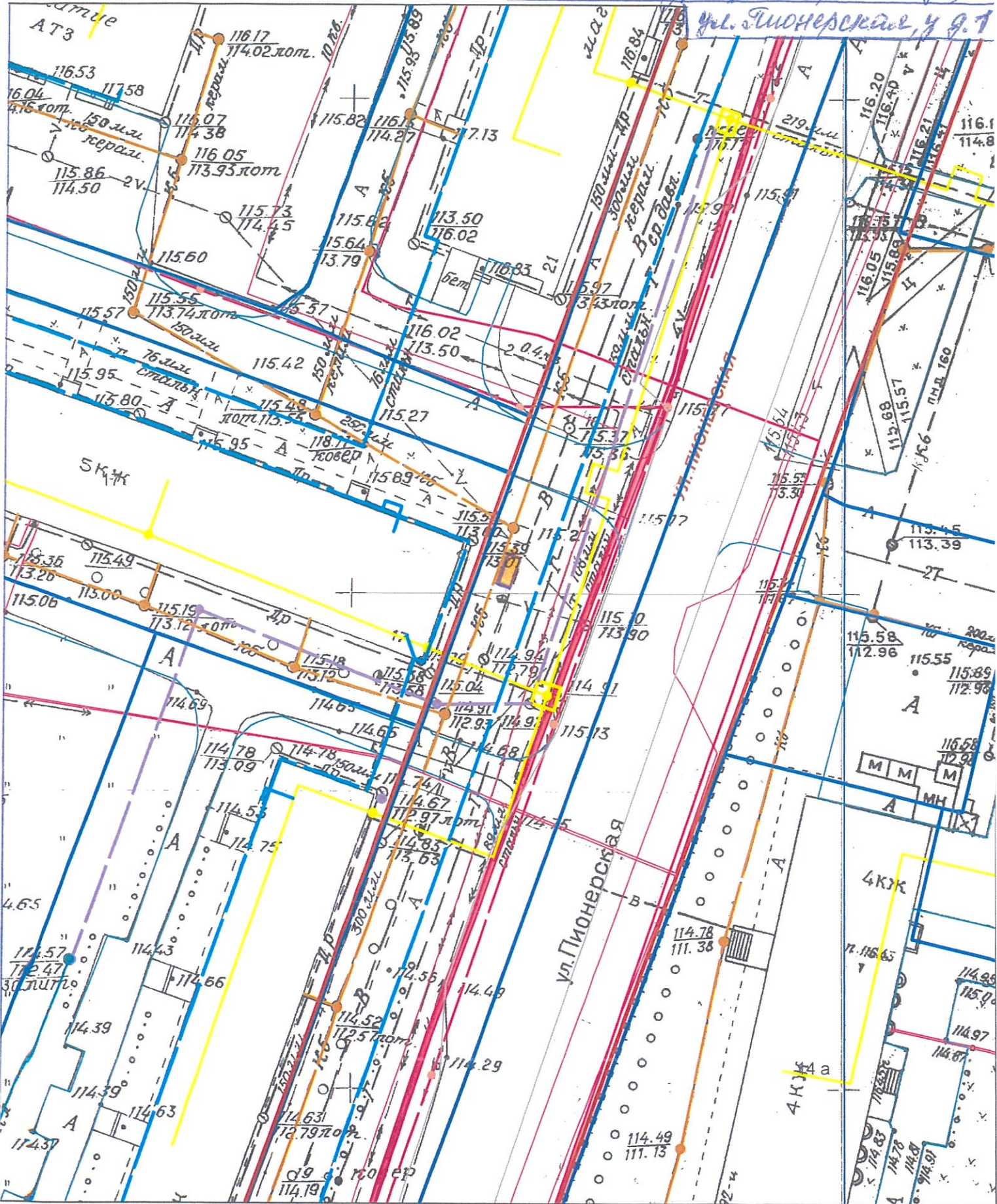


Сведения из 1 и с 1. Череповца.

Схема земельного участка: ул. Пионерская, 17. *торгового объекта для торговли*
М 1:500 *квартале по адресу: г. Череповец,*

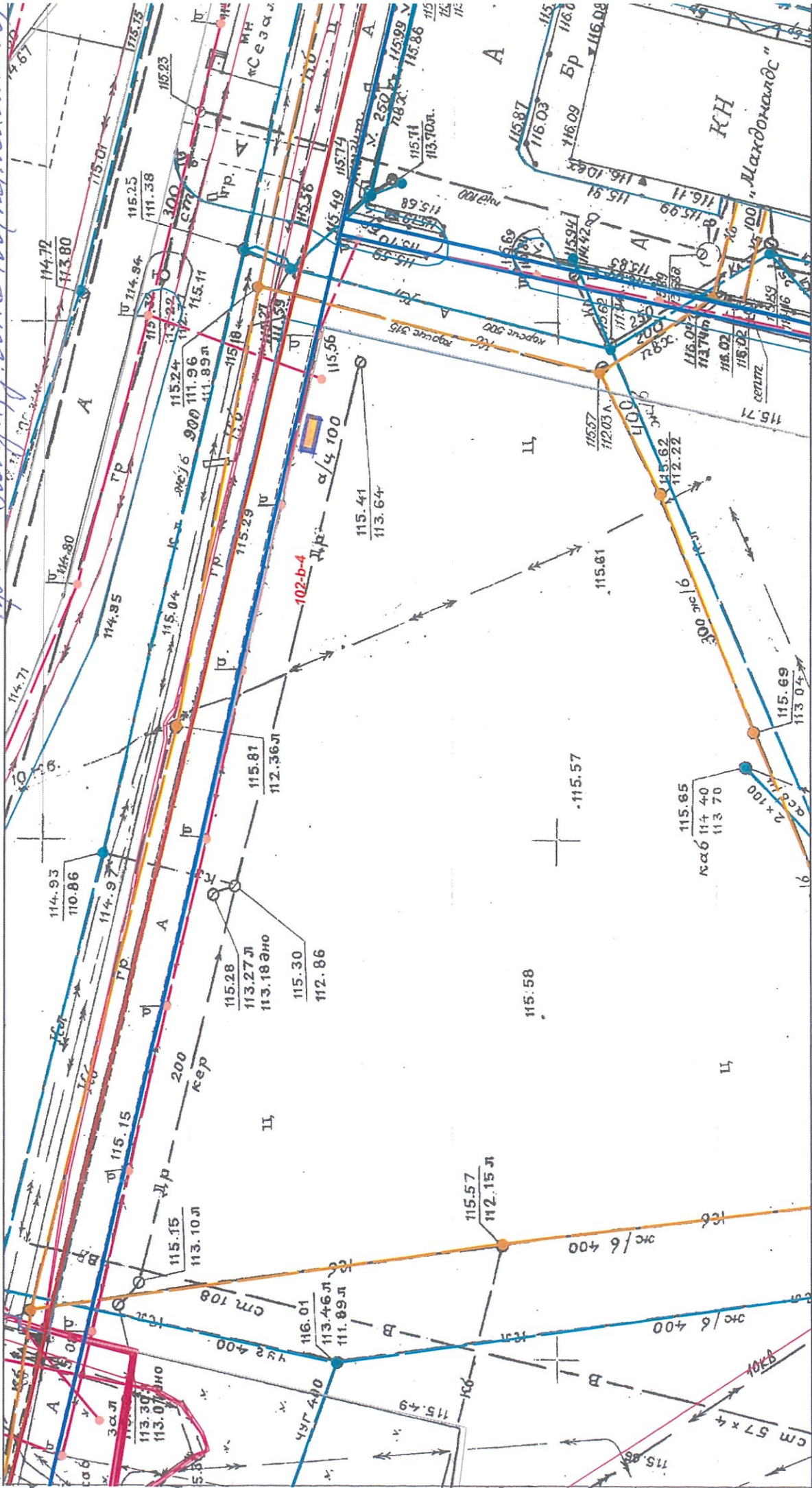
ул. Пионерская, д. 17



- Газопровод по данным АО "Газпром газораспределение Вологда"
- Электрокабель по данным МУП "Электросеть"
- Канализация бытовая по данным МУП "Водоканал"
- Канализация ливневая по данным МУП "Водоканал"
- Теплотрасса по данным ООО "Газпром теплоэнерго Вологда"
- Красная линия
- Граница участка
- НТО для торговли
квартале (перерегистрация) мест

Сведения из ИС г. Череповца.

• сведения имеют разновременное историческое значение
Схема земельного участка: пр. Победы, 100. Объекта для торговле квасом по адресу: г. Череповец
пр-кт. Победы, д. 100 (пр-кт. Липинский)
М 1:500



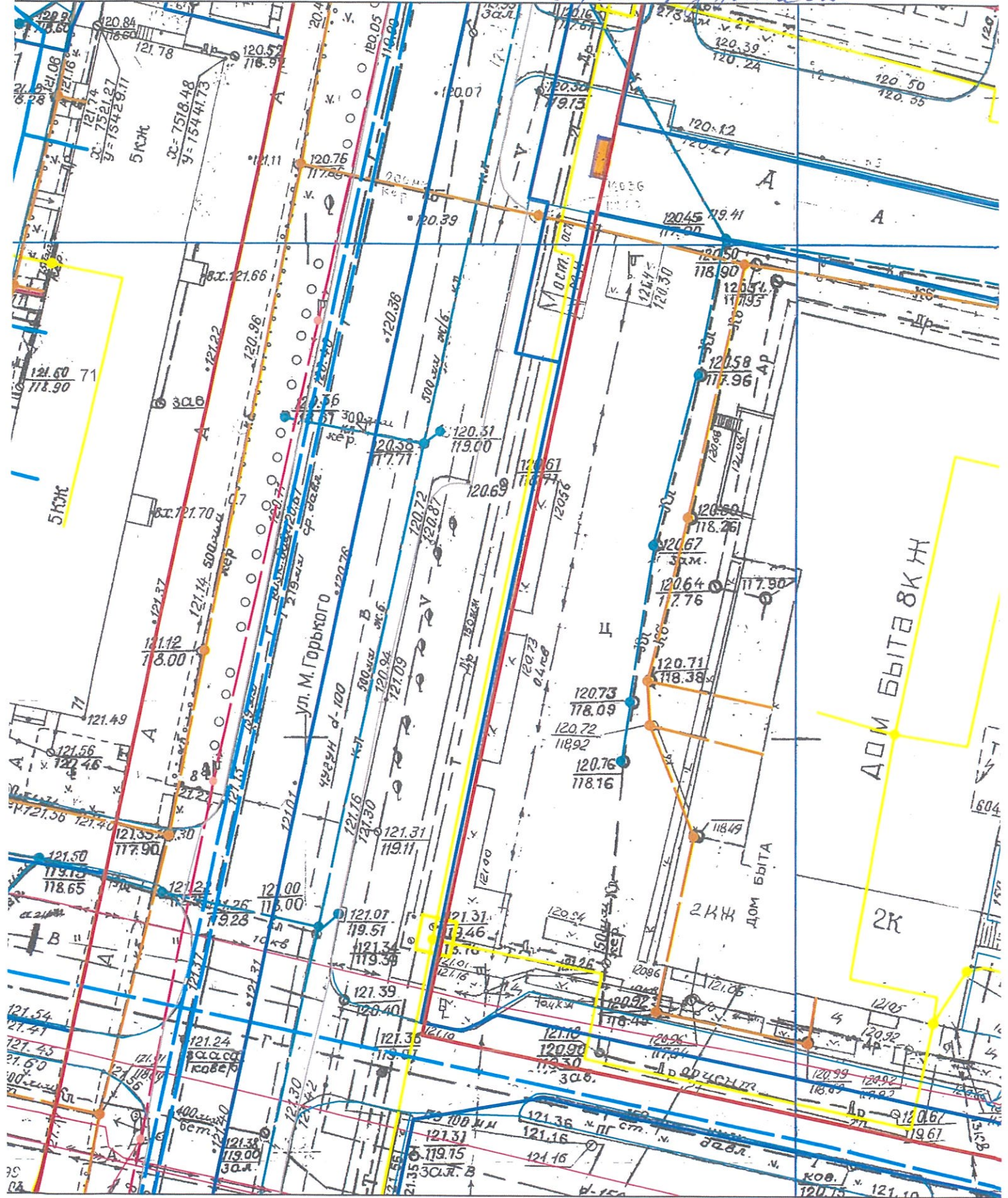
- Газопровод по данным АО "Газпром газораспределение Вологда"
- Электрокабель по данным МУП "Электросеть"
- Канализация бытовая по данным МУП "Водоканал"
- Канализация ливневая по данным МУП "Водоканал"
- Теплотрасса по данным ООО "Газпром теплоэнерго Вологда"
- Красная линия
- Граница участка
- Числовые штыри железные
- Исторический план (перекресток)
- Дли торговле квасом

Сведения из 1 ИС г. Череповца.

Схема земельного участка: ул. М. Горького, 32.

М 1:500

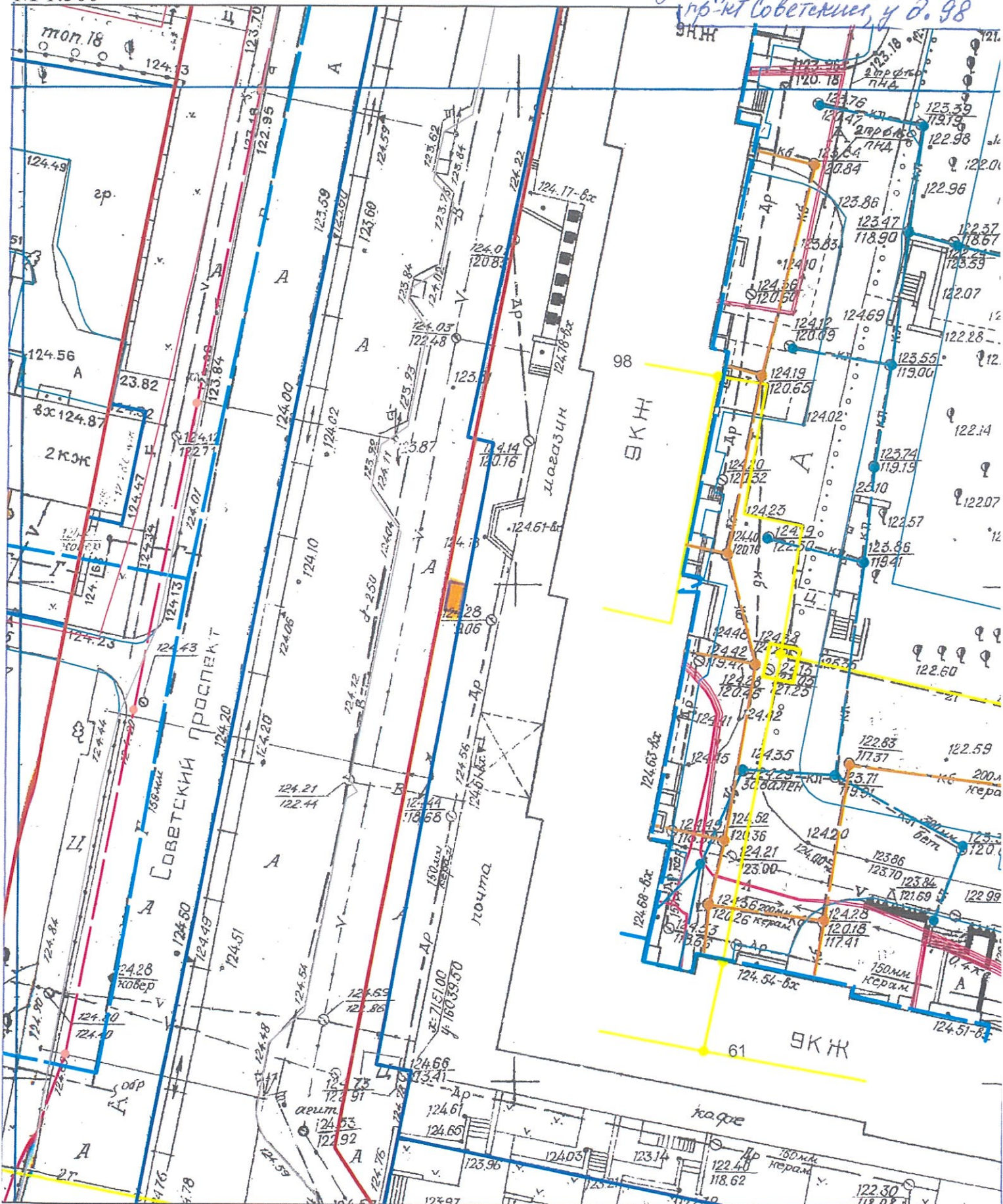
торгового об'єкта для торговель кватерн на адресу: г. Череповец, ул. Максима Горького, у дома 32.



- Газопровод по данным АО "Газпром газораспределение Вологда"
- Электрокабель по данным МУП "Электросеть"
- Канализация бытовая по данным МУП "Водоканал"
- Канализация ливневая по данным МУП "Водоканал"
- Теплотрасса по данным ООО "Газпром теплоэнерго Вологда"
- Красная линия
- Граница участка
- НТО для торговель кватерн (периферийний)

Сведения из ГИС г. Череповца.
 Схема земельного участка: пр. Советский, 98.
 М 1:500

*торгового объекта для торговли
 ковцами по адресу: г. Череповец,
 пр-кт Советский, у д. 98*



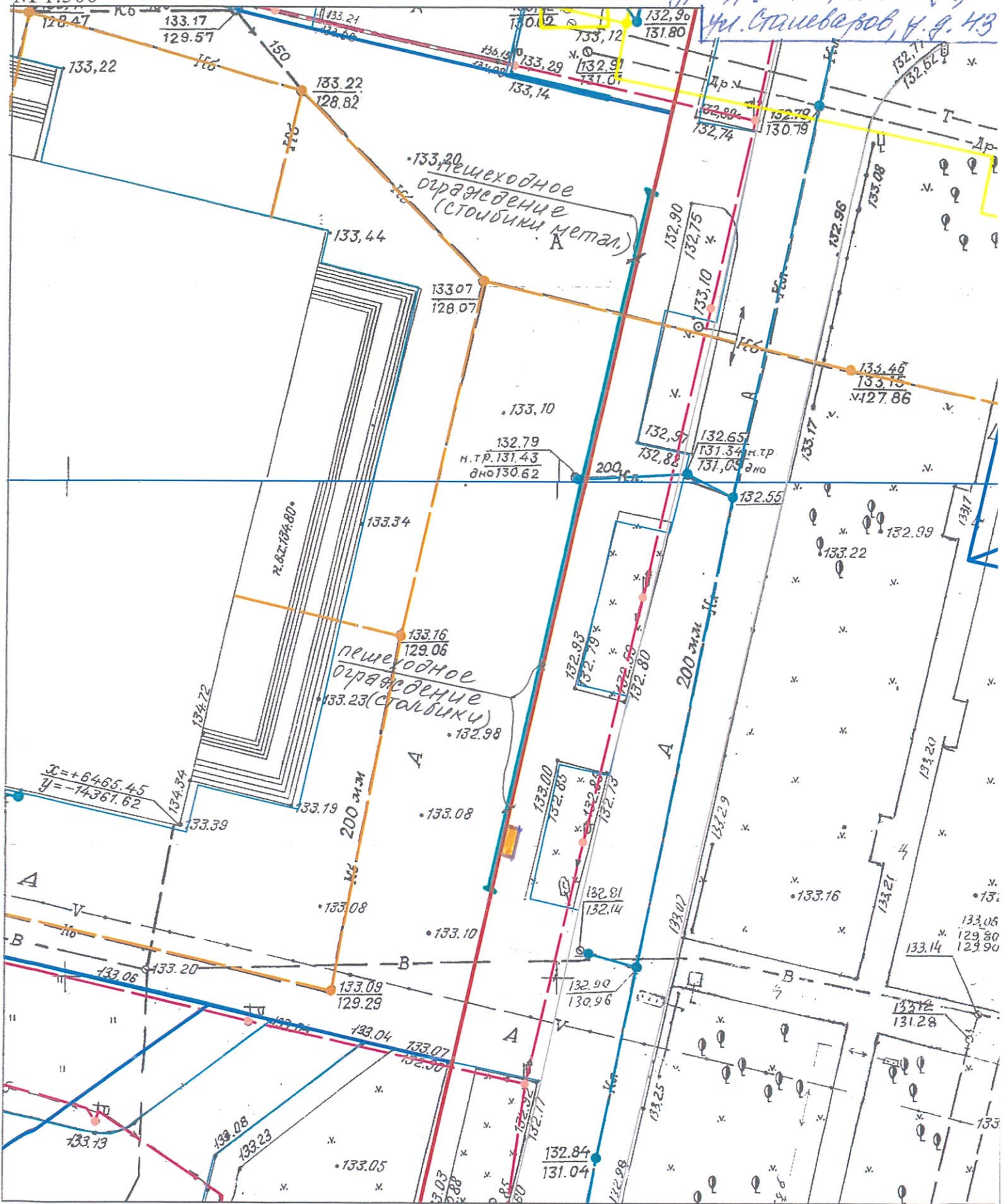
- Газопровод по данным АО "Газпром газораспределение Вологда"
- Электрокабель по данным МУП "Электросеть"
- Канализация бытовая по данным МУП "Водоканал"
- Канализация ливневая по данным МУП "Водоканал"
- Теплотрасса по данным ООО "Газпром теплоэнерго Вологда"
- Красная линия
- Граница участка
- *НТО для торговли ковцами (перезаказной)*

Сведения из ГИС г. Череповца.

Схема земельного участка: ул. Сталеваров, 43.

М 1:500

*торгового объекта для торговли
квасом по адресу: г. Череповец,
ул. Сталеваров, ч. д. 43*



- Газопровод по данным АО "Газпром газораспределение Вологда"
- Электрокабель по данным МУП "Электросеть"
- Канализация бытовая по данным МУП "Водоканал"
- Канализация ливневая по данным МУП "Водоканал"
- Теплотрасса по данным ООО "Газпром теплоэнерго Вологда"
- Красная линия
- Граница участка
- НТО для торговли квасом (переведенный)