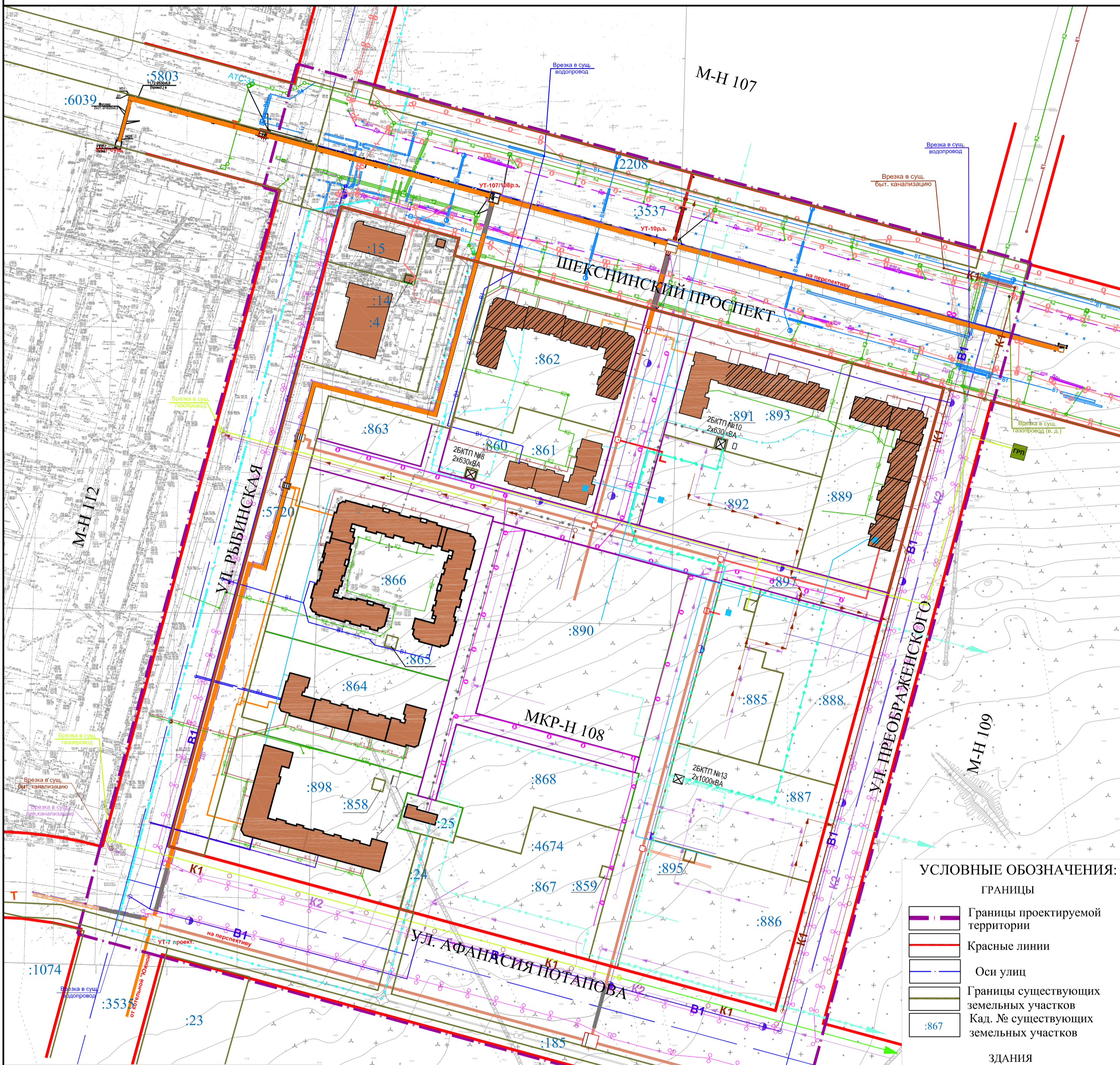
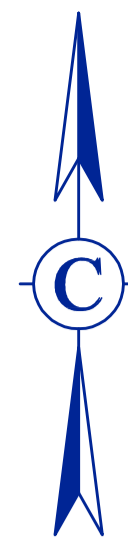


Проект внесения изменений в проект межевания территории в Зашекснинском районе города Череповца в части 108 мкр.

Материалы по обоснованию

Чертеж, отображающий границы существующих земельных участков. Чертеж, отображающий местоположение существующих объектов капитального строительства, в том числе линейных объектов. М 1:2000



УСЛОВНЫЕ ОБОЗНАЧЕНИЯ: ОБЪЕКТЫ ИНЖЕНЕРНОЙ ИНФРАСТРУКТУРЫ

сущ.	ранее запроект.	проектир.	
В	В1	—	водопровод
КБ	К1	—	самотечная бытовая канализация
Кп	К2	—	самотечная дождевая канализация (дренаж)
Др	Др	—	теплосеть
Т		—	газопровод низкого давления
Г		—	газопровод высокого давления
Гвд		—	телефонная канализация (кабельная линия)
		—	кабельная линия 10 кВ, 0,4 кВ
		—	трубный блок для кабельных линий 10 кВ
РП		—	распределительная подстанция
тп		—	блочная комплектная трансформаторная подстанция (БКТП)
		—	теплосеть - проходной канал с устройством сопутствующего дренажа (* при наличии технической возможности)
		—	теплосеть - непроходной канал с устройством сопутствующего дренажа
		—	опоры наружного освещения
		—	пожарный гидрант
		—	АТС
		—	теплосеть - проходной канал с устройством сопутствующего дренажа (* при наличии технической возможности)
		—	теплосеть - непроходной канал с устройством сопутствующего дренажа
		—	опоры наружного освещения
		—	пожарный гидрант
		—	АТС

УСЛОВНЫЕ ОБОЗНАЧЕНИЯ:

ГРАНИЦЫ	
	Границы проектируемой территории
	Красные линии
	Оси улиц
	Границы существующих земельных участков
	Кад. № существующих земельных участков
ЗДАНИЯ	
	Существующие здания
	Строящиеся здания

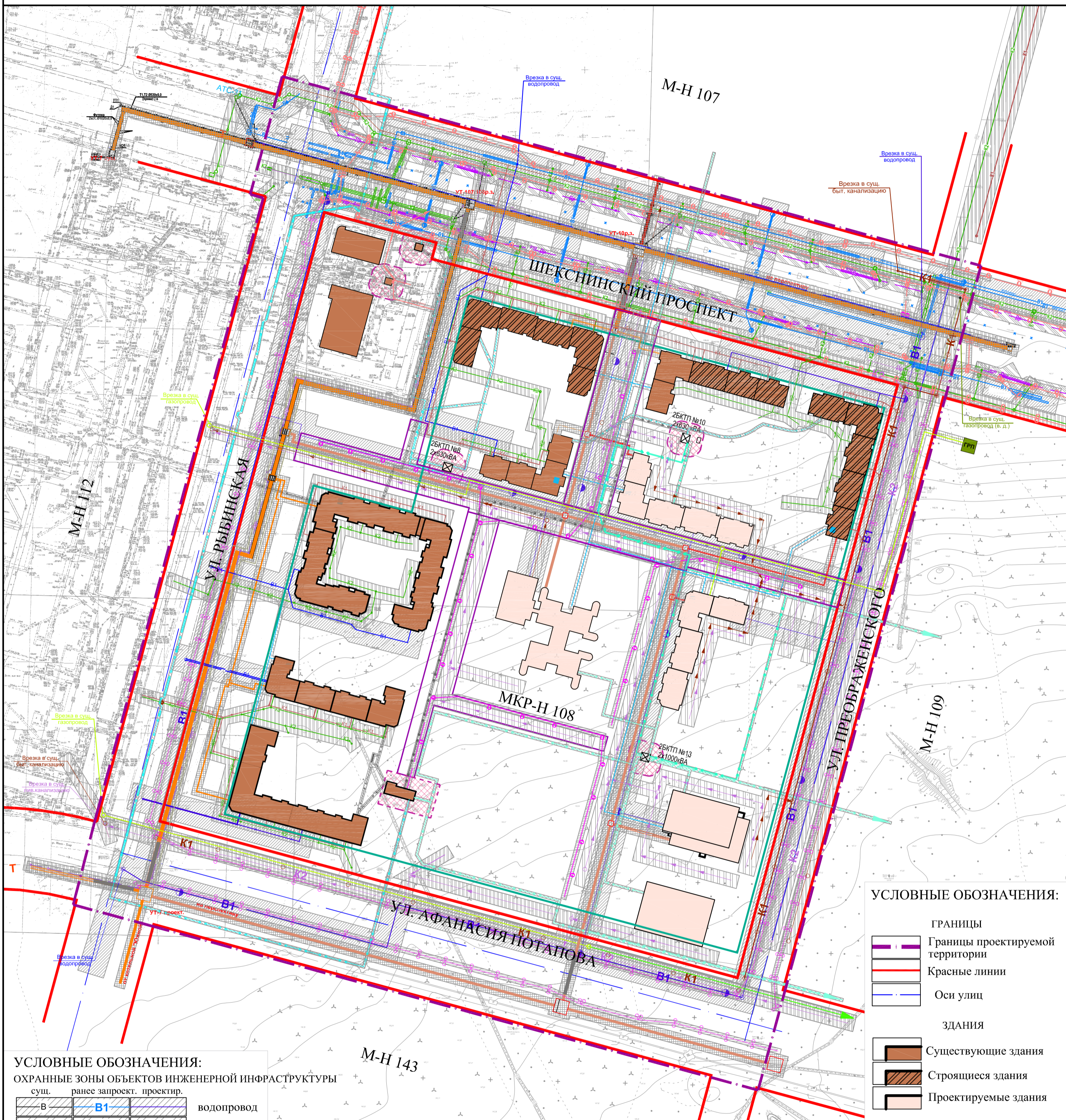
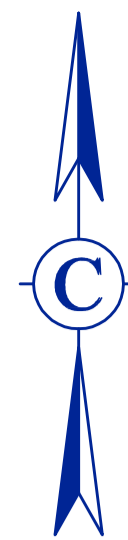


						1288.1-ПМ.МО			
						Проект внесения изменений в проект межевания территории в Зашекснинском районе города Череповца в части 108 мкр.			
Изм.	Кол. уч.	Лист	№ док.	Подп.	Дата	Проект межевания территории. Материалы по обоснованию.	Стадия	Лист	Листов
Разработал	Соколова Л.А.						II	1	
Проверил	Шушченков Е.О.								
ГИП	Белавовский И.П.					Чертеж, отображающий границы существующих земельных участков. Чертеж, отображающий местоположение существующих объектов капитального строительства, в том числе линейных объектов. М 1:2000			

Проект внесения изменений в проект межевания территории в Зашекснинском районе города Череповца в части 108 мкр.

Материалы по обоснованию

Чертеж, отображающий границы зон с особыми условиями использования территорий. М 1:2000



УСЛОВНЫЕ ОБОЗНАЧЕНИЯ:


- Границы
- Границы проектируемой территории
- Красные линии
- Оси улиц
- ЗДАНИЯ**
- Существующие здания
- Строящиеся здания
- Проектируемые здания

УСЛОВНЫЕ ОБОЗНАЧЕНИЯ:

ОХРАННЫЕ ЗОНЫ ОБЪЕКТОВ ИНЖЕНЕРНОЙ ИНФРАСТРУКТУРЫ

сущ.	ранее запроект.	проектир.	
В	В1		водопровод
КБ	К1		самотечная бытовая канализация
Кл	К2		самотечная дождевая канализация (дренаж)
Т	Т		теплосеть
Г			газопровод низкого давления
Гвд			газопровод высокого давления
			телефонная канализация (кабельная линия)
			кабельная линия 10 кВ, 0,4 кВ
			трубный блок для кабельных линий 10 кВ
			- охранный зона объектов инженерной инфраструктуры (охранная зона трансформаторной подстанции)

ранее запроект.	проектир.	
		теплосеть - проходной канал с устройством сопутствующего дренажа (* при наличии технической возможности)
		теплосеть - непроходной канал с устройством сопутствующего дренажа
		опоры наружного освещения



						1288.1-ПМ.МО			
						Проект внесения изменений в проект межевания территории в Зашекснинском районе города Череповца в части 108 мкр.			
Изм.	Кол. уч.	Лист	№ док.	Подп.	Дата	Проект межевания территории. Материалы по обоснованию.	Стадия	Лист	Листов
							II	2	
Изм. разработал: Соколова Л.А. Проверил: Шунченков Е.О. ГИП: Белавовский И.П.						Чертеж границ зон с особыми условиями использования территорий. М 1:2000			