








# Схема расположения границ публичного сервитута

Публичный сервитут тепловых сетей, расположенных в г. Череповце,  
(участок тепловой сети от стены дома ул. Жукова, 1 до стены дома по ул. Ленина, 136)



## Условные обозначения:

МАСШТАБ 1:1000  
Система координат: МСК-35 зона 2

-  - проектные границы публичного сервитута
-  - проектное местоположение постоянной тепловой сети
-  - проектное местоположение временной тепловой сети
-  - проектные границы публичного сервитута
-  - существующая часть границы, имеющиеся в ЕГРН сведения о которой достаточны для определения ее местоположения
-  - граница кадастрового квартала
-  - охранный зона инженерных коммуникаций
- 35:21:0401013 - обозначение кадастрового квартала
- 35:21-7.1 - реестровый номер зоны по данным ЕГРН
- :150 - кадастровый номер земельного участка
- 1 • - характерная точка границы, сведения о которой позволяют однозначно определить ее положение на местности