

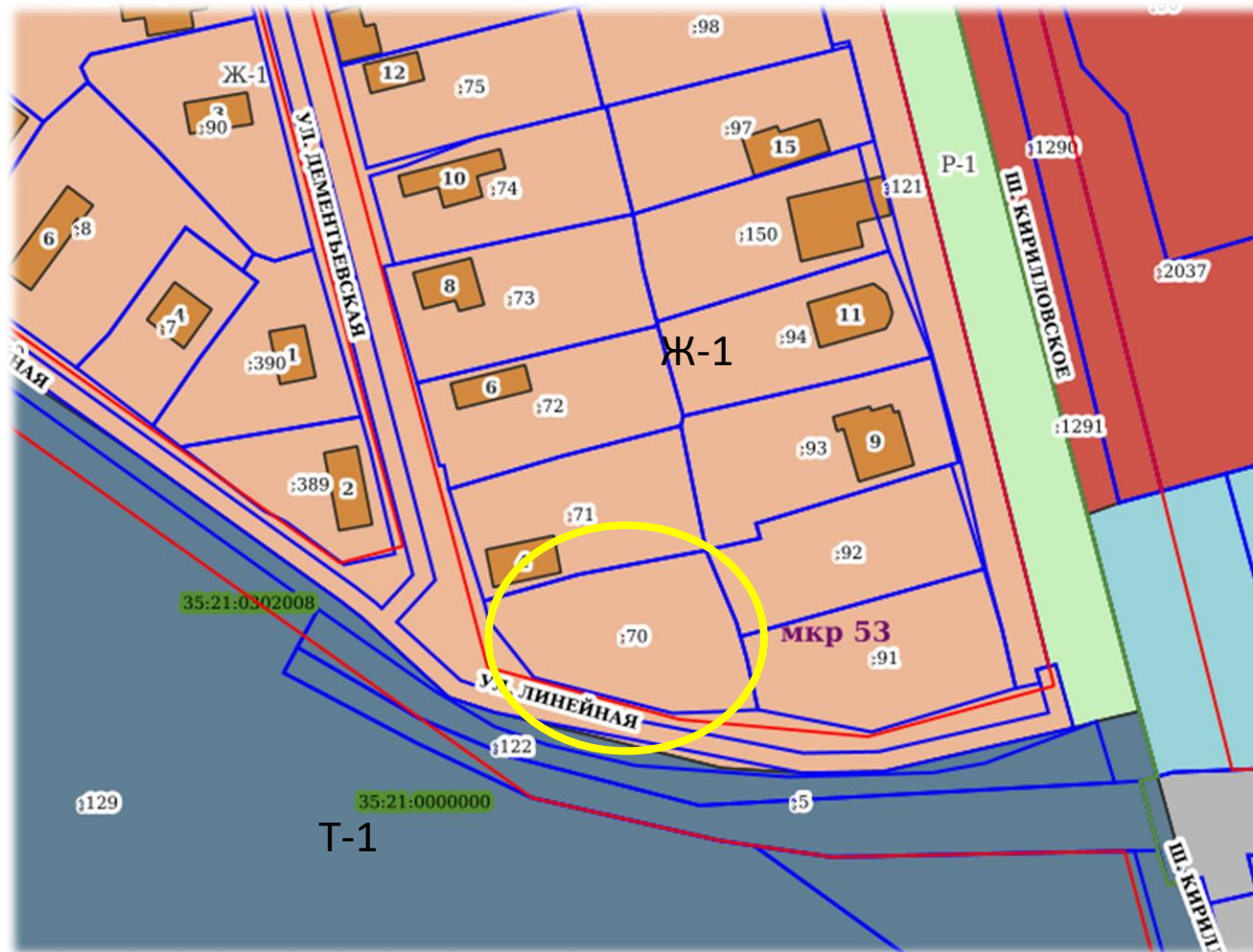


**Общественные обсуждения проекта решения о предоставлении
разрешения на условно разрешенные виды использования**

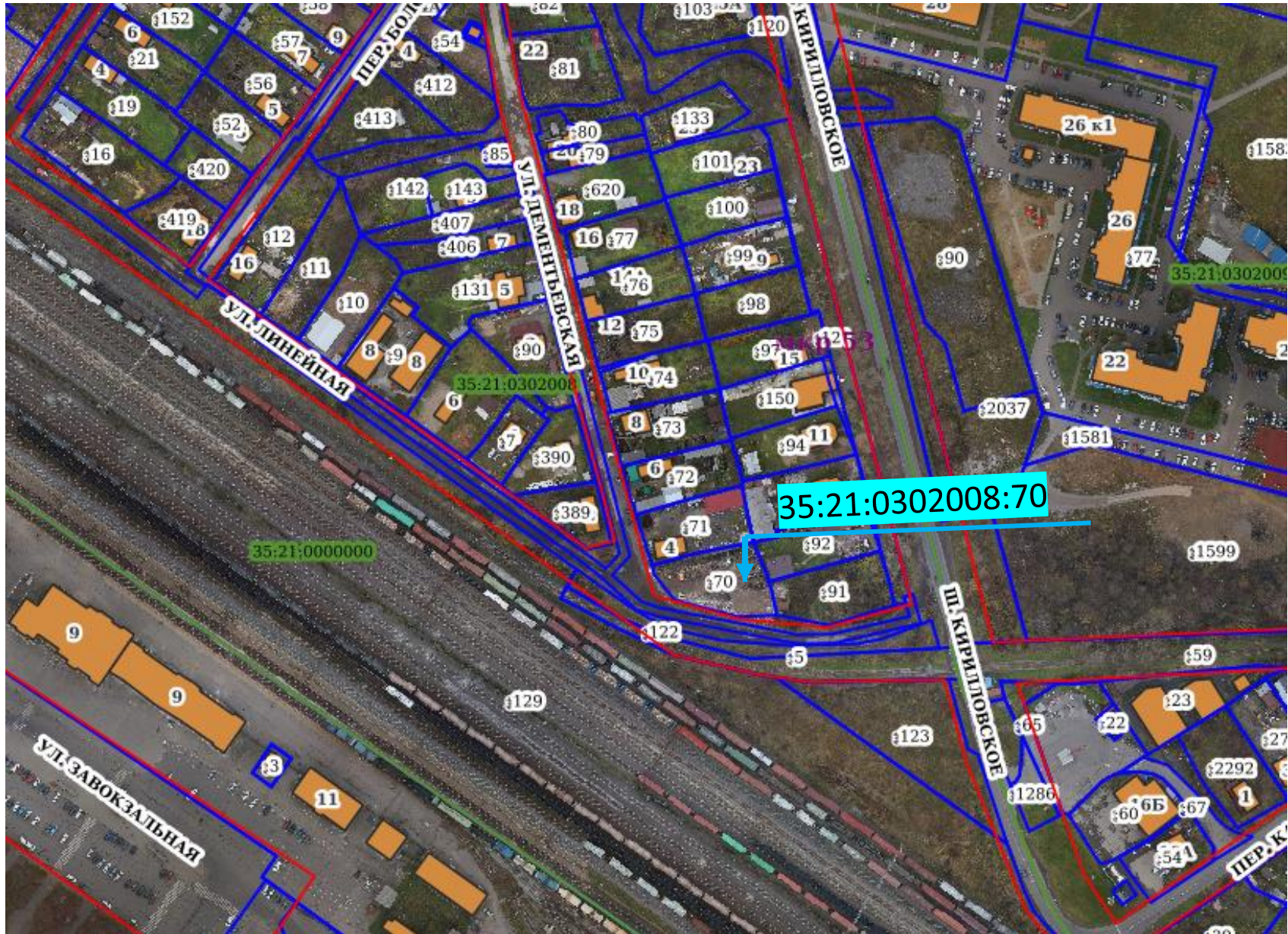
**Голосование: с 13.00 час. 16.09.2022
по 13.00 час. 23.09.2022**

Общественные обсуждения

На общественные обсуждения выносятся проект решения о предоставлении разрешения на условно разрешенный вид использования «Хранение автотранспорта» (код 2.7.1) земельного участка с кадастровым номером **35:21:0302008:70**, расположенного по адресу: ул. Дементьевская, д. 2



Общественные обсуждения: ул. Дементьевская, д. 2



Характеристики объекта

Земельный участок:

кадастровый номер 35:21:0302008:70;

расположен по адресу: ул. Дементьевская, д. 2;

площадь: 1166 кв.м.;

установлен разрешенный вид использования: «индивидуальные жилые дома»;

вид права: собственность;

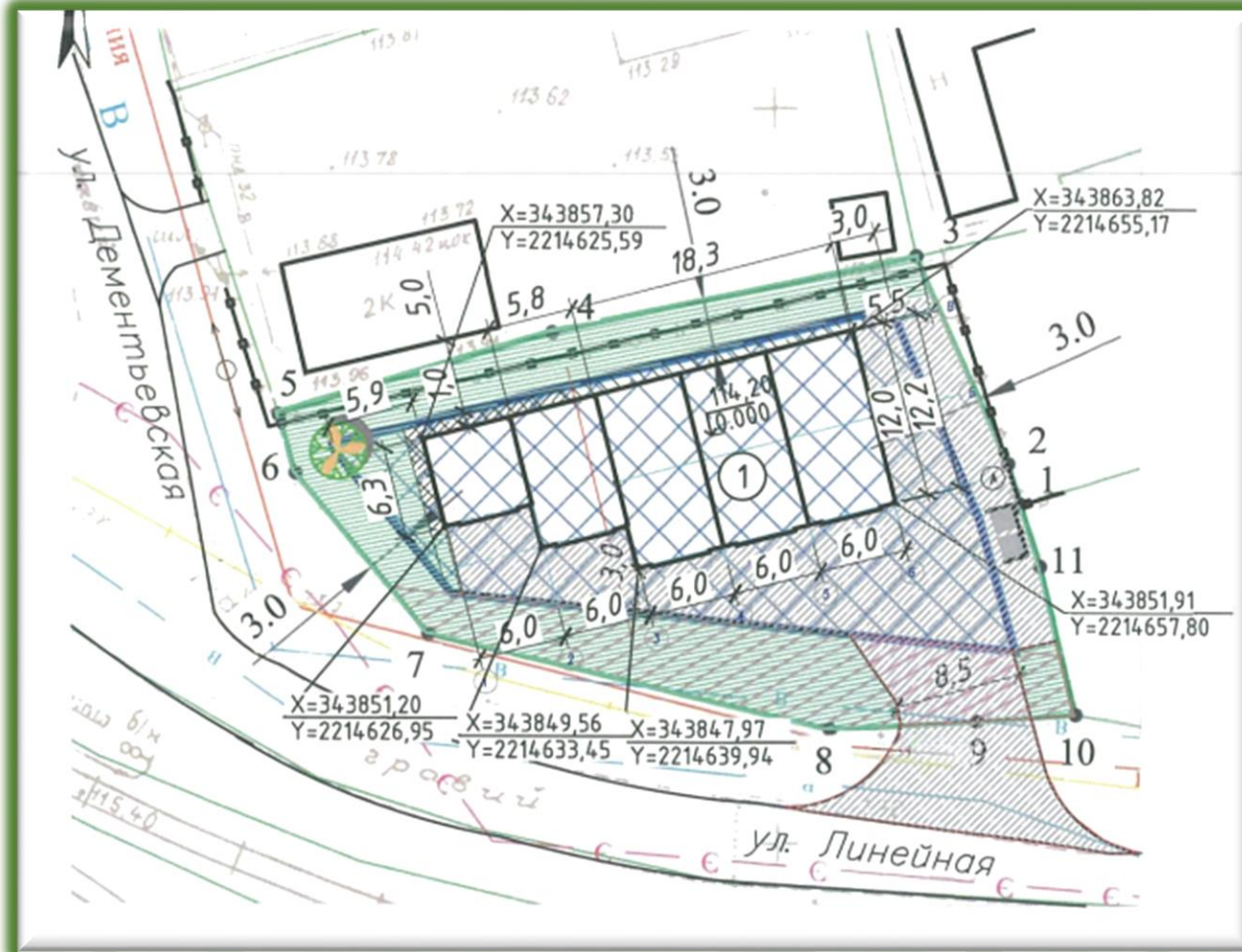
в соответствии с Правилами землепользования и застройки города Череповца расположен в зоне застройки индивидуальными жилыми домами объектов капитального строительства на участке не размещено

Запрашиваемый вид условно разрешенного использования «Хранение автотранспорта»:

Код вида условно разрешенного вида использования земельного участка: 2.7.1;

Описание вида: размещение отдельно стоящих и пристроенных гаражей, в том числе подземных, предназначенных для хранения автотранспорта, в том числе с разделением на машино-места, за исключением гаражей, размещение которых предусмотрено содержанием вида разрешенного использования с кодом 4.9

Схема планировочной организации земельного участка



Технико – экономические показатели здания:

Площадь земельного участка:
1166 кв.м

Площадь застройки:
316,3 кв.м

Максимальная высота
здания: 6,53 кв.м

- Условные обозначения:
- границы земельного участка
 - газон
 - площадка и въезд из мелкогабаритной плитки
 - граница для допустимого размещения объекта капитального строительства
 - отмостка
 - забор
 - X=343860,84 Y=2214637,14 – координаты угла здания

Перспективный вид объекта





Делаем
наш город
лучше!