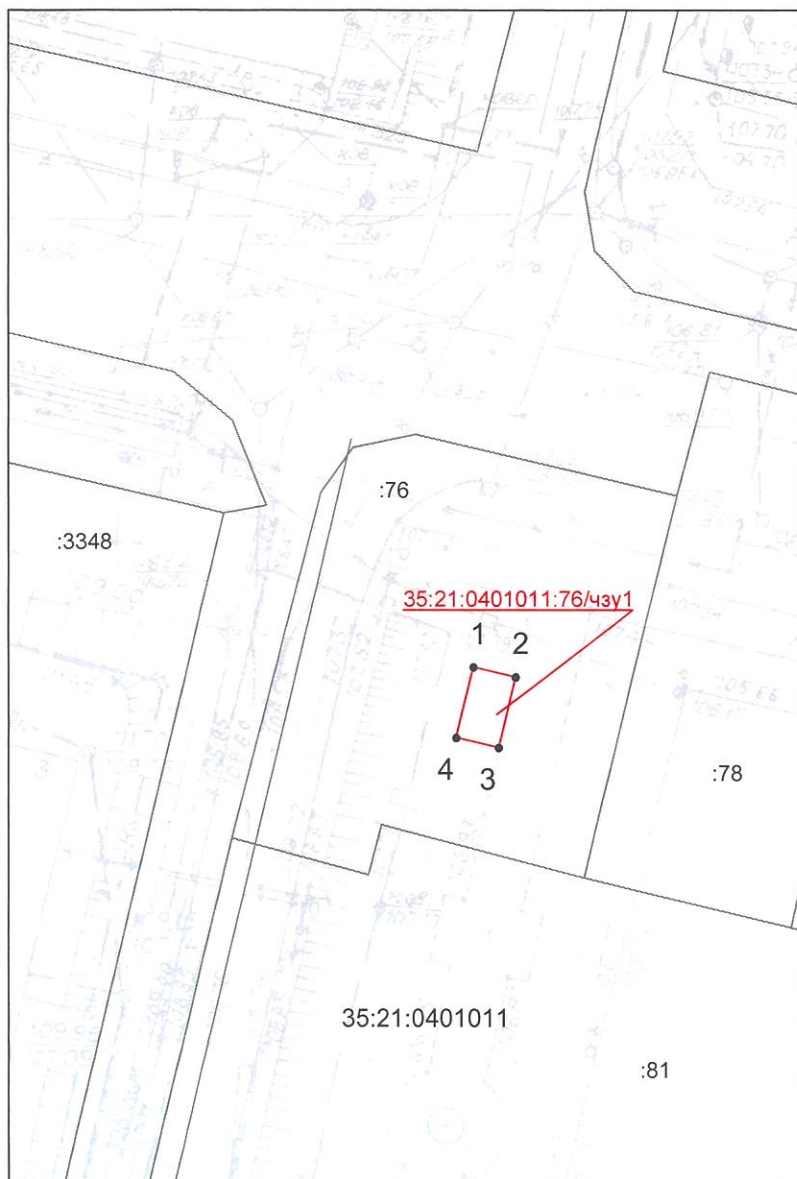


Схема границ предполагаемых к использованию земель или части земельного участка на кадастровом плане территории

Система координат: МСК-35 2 зона



Условный номер земельного участка
35:21:0401011:76/чзу1
Площадь земельного участка 15 кв.м

Обозначение характерных точек границ	Координата X	Координата Y
1	342782.47	2213018.19
2	342781.70	2213021.09
3	342776.87	2213019.79
4	342777.64	2213016.89
1	342782.47	2213018.19

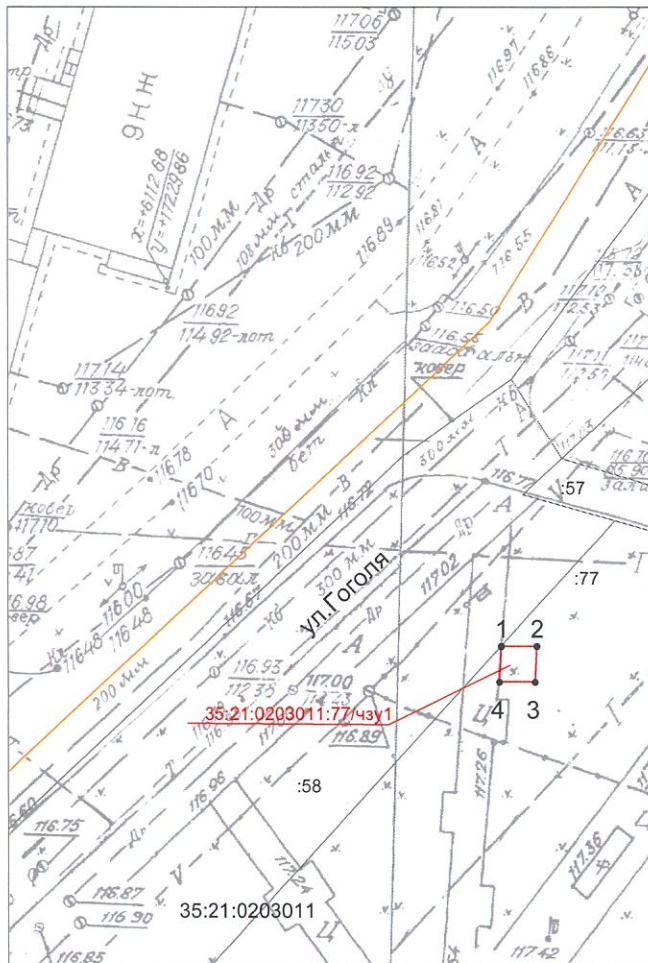
Масштаб 1:500

Условные обозначения:

- 35:21:0401011 - обозначение кадастрового квартала
- :76 - обозначение учтенного земельного участка
- 35:21:0401011:76/чзу1 - обозначение образуемого земельного участка
- 1 - характерная точка границы образуемого земельного участка
- - граница земельного участка, установленная при проведении кадастровых работ
- - граница учтенных земельных участков

Схема границ предполагаемых к использованию земель или части земельного участка на кадастровом плане территории

Система координат: МСК-35 2 зона



Условный номер земельного участка
35:21:0203011:77/чзу1
Площадь земельного участка 9 кв.м

Обозначение характерных точек границ	Координата X	Координата Y
1	341576.04	2215999.57
2	341576.05	2216002.57
3	341573.06	2216002.42
4	341573.05	2215999.41
1	341576.04	2215999.57

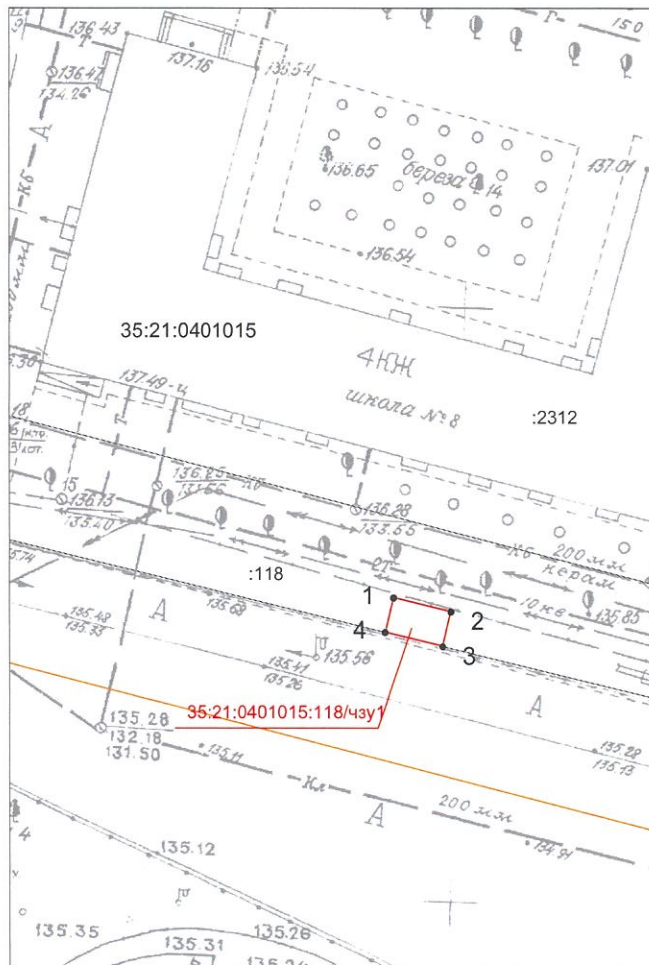
Масштаб 1:500

Условные обозначения:

- 35:21:0203011 - обозначение кадастрового квартала
- :77 - обозначение учтенного земельного участка
- 35:21:0203011:77/чзу1 - обозначение образуемого земельного участка
- 1 - характерная точка границы образуемого земельного участка
- - граница земельного участка, установленная при проведении кадастровых работ
- - граница учтенных земельных участков
- - граница кадастрового квартала

Схема границ предполагаемых к использованию земель или части земельного участка на кадастровом плане территории

Система координат: МСК-35 2 зона



Условный номер земельного участка
35:21:0401015:118/чзу1
Площадь земельного участка 15 кв.м

Обозначение характерных точек границ	Координата X	Координата Y
1	342174.23	2211949.71
2	342173.05	2211954.56
3	342170.13	2211953.84
4	342171.32	2211948.98
1	342174.23	2211949.71

Масштаб 1:500

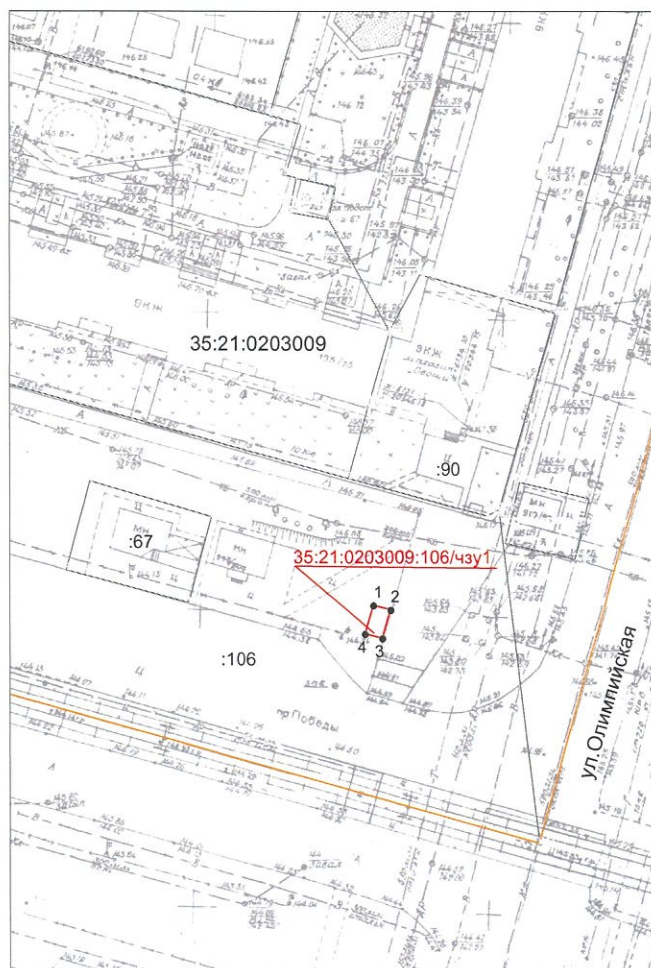
Условные обозначения:

- 35:21:0401015 - обозначение кадастрового квартала
- :118 - обозначение учтенного земельного участка
- 35:21:0401015:118/чзу1 - обозначение образуемого земельного участка
- 1 - характерная точка границы образуемого земельного участка
- (red) - граница земельного участка, установленная при проведении кадастровых работ
- (black) - граница учтенных земельных участков
- (yellow) - граница кадастрового квартала

Схема границ предполагаемых к использованию земель или части земельного участка на кадастровом плане территории

1

Система координат: МСК-35 2 зона



Условный номер земельного участка
35:21:0203009:106/чз1
Площадь земельного участка 15 кв.м

Обозначение характерных точек границ	Координата X	Координата Y
1	341514.75	2219069.65
2	341514.03	2219072.56
3	341509.23	2219071.15
4	341509.96	2219068.24
1	341514.75	2219069.65

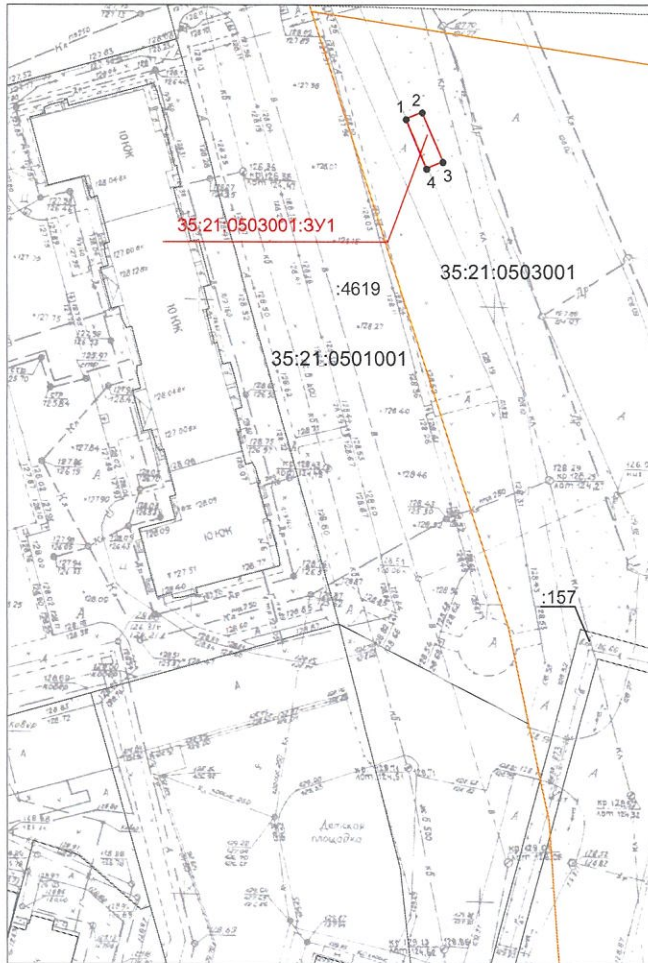
Масштаб 1:1000

Условные обозначения:

- 35:21:0203009 - обозначение кадастрового квартала
- :106 - обозначение учтенного земельного участка
- 35:21:0203009:106/чз1 - обозначение образуемого земельного участка
- 1 - характерная точка границы образуемого земельного участка
- - граница земельного участка, установленная при проведении кадастровых работ
- - граница учтенных земельных участков

Схема границ предполагаемых к использованию земель или части земельного участка на кадастровом плане территории

Система координат: МСК-35 2 зона



Условный номер земельного участка
35:21:0503001:3У1
Площадь земельного участка 27 кв.м

Обозначение характерных точек границ	Координата X	Координата Y
1	339247.97	2215064.33
2	339249.11	2215067.10
3	339240.81	2215070.57
4	339239.67	2215067.80
1	339247.97	2215064.33

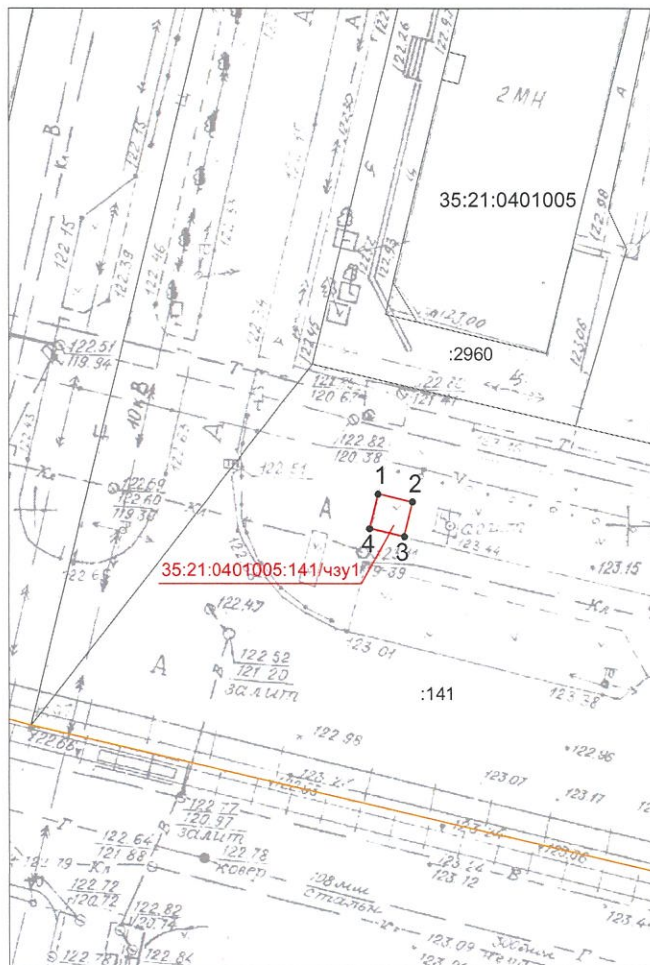
Масштаб 1:1000

Условные обозначения:

- 35:21:0503001 - обозначение кадастрового квартала
- :4619 - обозначение учтенного земельного участка
- 35:21:0503001:3У1 - обозначение образуемого земельного участка
- 1 - характерная точка границы образуемого земельного участка
- - граница земельного участка, установленная при проведении кадастровых работ
- - граница учтенных земельных участков
- - граница кадастрового квартала

Схема границ предполагаемых к использованию земель или части земельного участка на кадастровом плане территории

Система координат: МСК-35 2 зона



Условный номер земельного участка
35:21:0401005:141/чзу1
Площадь земельного участка 9 кв.м

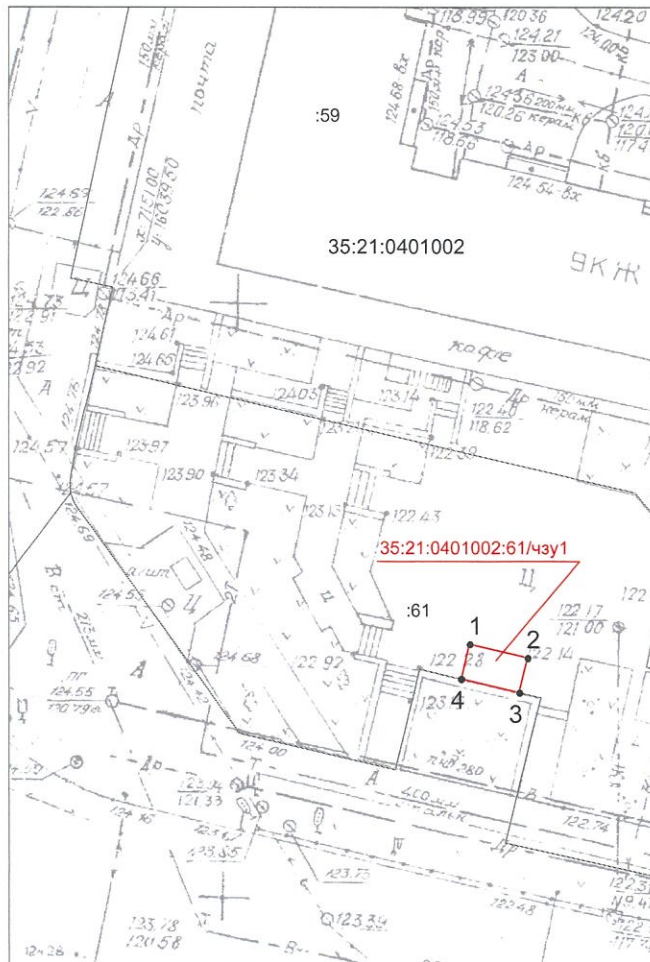
Обозначение характерных точек границ	Координата X	Координата Y
1	342585.55	2214693.08
2	342584.92	2214696.01
3	342580.02	2214695.00
4	342580.65	2214692.07
1	342585.55	2214693.08

Условные обозначения:

- 35:21:0401005 - обозначение кадастрового квартала
- :141 - обозначение учтенного земельного участка
- 35:21:0401005:141/чзу1 - обозначение образуемого земельного участка
- 1 - характерная точка границы образуемого земельного участка
- (красная) - граница земельного участка, установленная при проведении кадастровых работ
- (черная) - граница учтенных земельных участков
- (желтая) - граница кадастрового квартала

Схема границ предполагаемых к использованию земель или части земельного участка на кадастровом плане территории

Система координат: МСК-35 2 зона



Условный номер земельного участка
35:21:0401002:61/чзу1
Площадь земельного участка 15 кв.м

Обозначение характерных точек границ	Координата X	Координата Y
1	342645.60	2214838.73
2	342644.45	2214843.59
3	342641.54	2214842.88
4	342642.69	2214838.02
1	342645.60	2214838.73

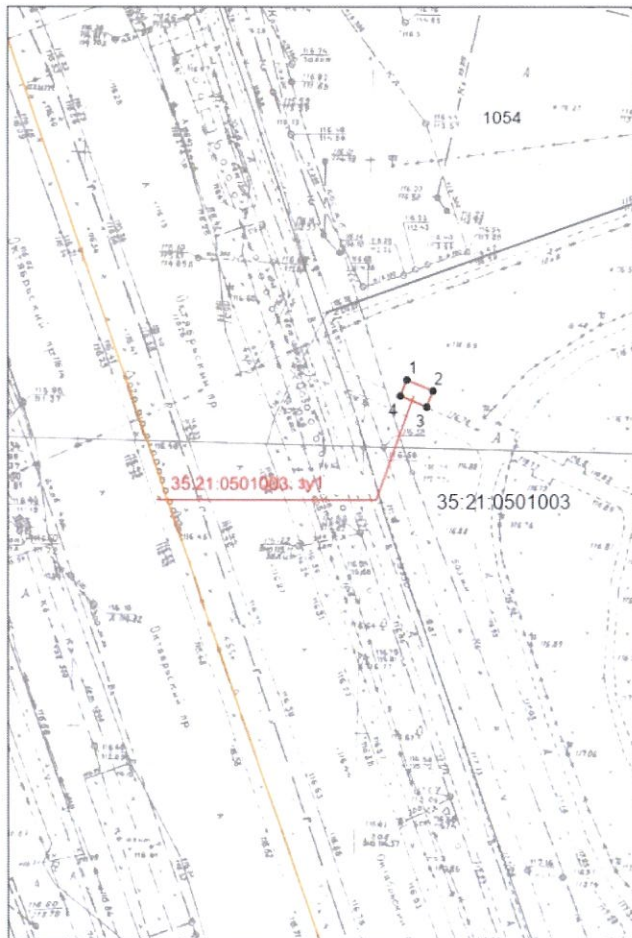
Масштаб 1:500

Условные обозначения:

- 35:21:0401002 - обозначение кадастрового квартала
- :61 - обозначение учтенного земельного участка
- 35:21:0401002:61/чзу1 - обозначение образуемого земельного участка
- 1 - характерная точка границы образуемого земельного участка
- (красная линия) - граница земельного участка, установленная при проведении кадастровых работ
- (черная линия) - граница учтенных земельных участков

Схема границ предполагаемых к использованию земель или части земельного участка на кадастровом плане территории

Система координат: МСК-35 2 зона



Условный номер земельного участка
35:21:0501003: 3y1
Площадь земельного участка 15 кв.м

Обозначение характерных точек границ	Координата X	Координата Y
1	339572.15	2213395.25
2	339570.22	2213399.86
3	339567.45	2213398.71
4	339569.38	2213394.09
1	339572.15	2213395.25

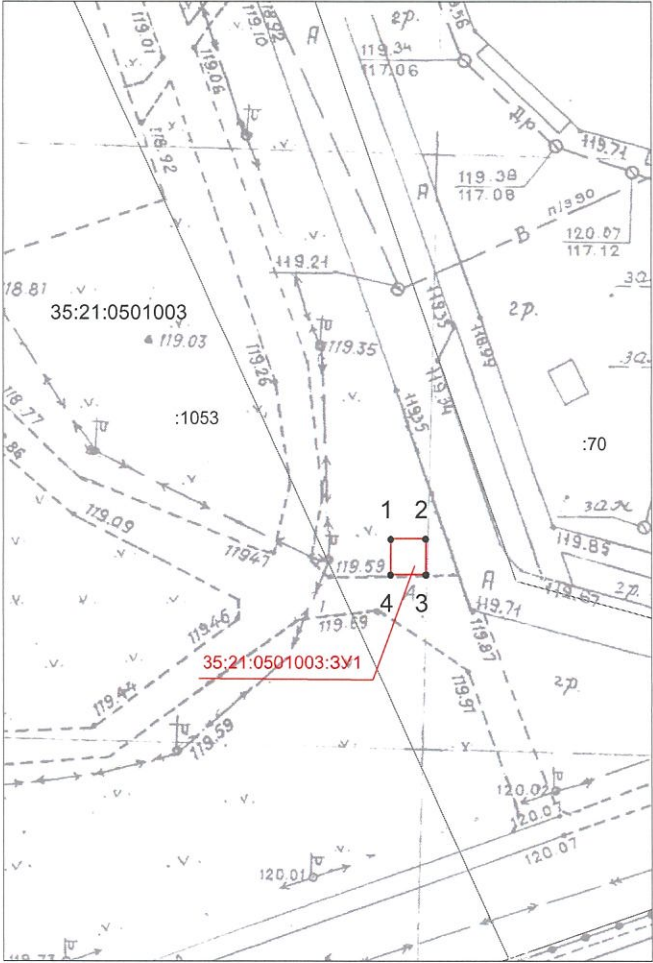
Масштаб 1:1000

Условные обозначения:

- 35.21.0501003 - обозначение кадастрового квартала
- 1053 - обозначение учтенного земельного участка
- 35.21.0501003.3y1 - обозначение образуемого земельного участка
- 1 - характерная точка границы образуемого земельного участка
- - граница земельного участка, установленная при проведении кадастровых работ
- - граница учтенных земельных участков
- - граница кадастрового квартала

Схема границ предполагаемых к использованию земель или части земельного участка на кадастровом плане территории

Система координат: МСК-35 2 зона



Условный номер земельного участка
35:21:0501003:3У1
Площадь земельного участка 9 кв.м

Обозначение характерных точек границ	Координата X	Координата Y
1	339420.00	2213580.97
2	339420.00	2213583.97
3	339423.00	2213583.97
4	339423.00	2213580.97
1	339420.00	2213580.97

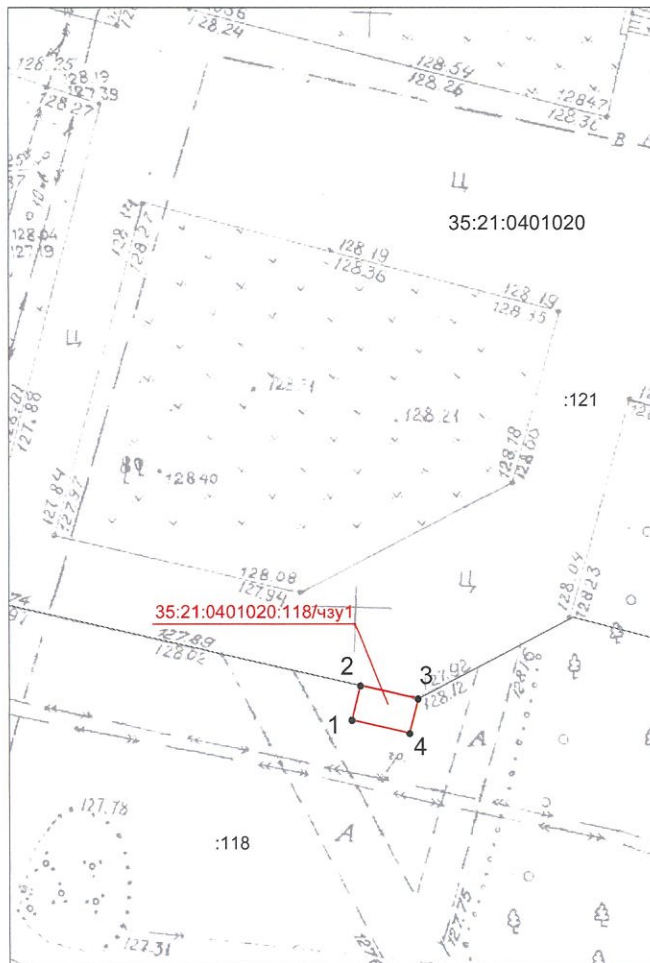
Масштаб 1:500

Условные обозначения:

- 35:21:0501003 - обозначение кадастрового квартала
- :70 - обозначение учтенного земельного участка
- 35:21:0501003:3У1 - обозначение образуемого земельного участка
- 1 - характерная точка границы образуемого земельного участка
- - граница земельного участка, установленная при проведении кадастровых работ
- - граница учтенных земельных участков

Схема границ предполагаемых к использованию земель или части земельного участка на кадастровом плане территории

Система координат: МСК-35 2 зона



Масштаб 1:500

Условный номер земельного участка
35:21:0401020:118/чзу1
Площадь земельного участка 15 кв.м

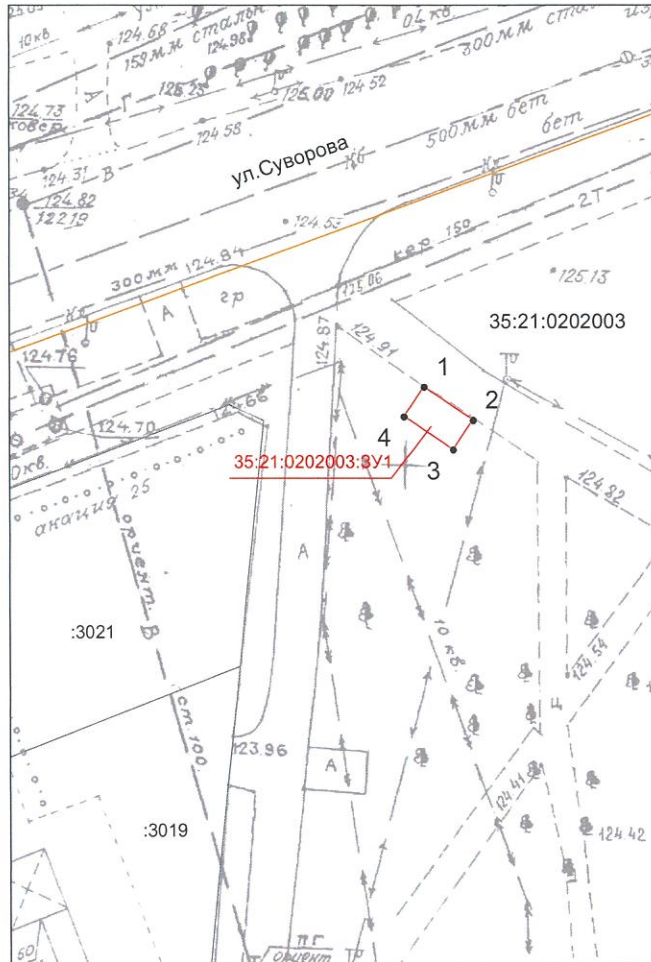
Обозначение характерных точек границ	Координата X	Координата Y
1	341464.61	2212886.93
2	341467.52	2212887.65
3	341466.41	2212892.52
4	341463.50	2212891.80
1	341464.61	2212886.93

Условные обозначения:

- 35:21:0401020 - обозначение кадастрового квартала
- :118 - обозначение учтенного земельного участка
- 35:21:0401020:118/чзу1 - обозначение образуемого земельного участка
- 1 - характерная точка границы образуемого земельного участка
- - граница земельного участка, установленная при проведении кадастровых работ
- - граница учтенных земельных участков

Схема границ предполагаемых к использованию земель или части земельного участка на кадастровом плане территории

Система координат: МСК-35 2 зона



Условный номер земельного участка
35:21:0202003:3У1
Площадь земельного участка 15 кв.м

Обозначение характерных точек границ	Координата X	Координата Y
1	341422.73	2217038.72
2	341419.94	2217042.86
3	341417.45	2217041.19
4	341420.24	2217037.04
1	341422.73	2217038.72

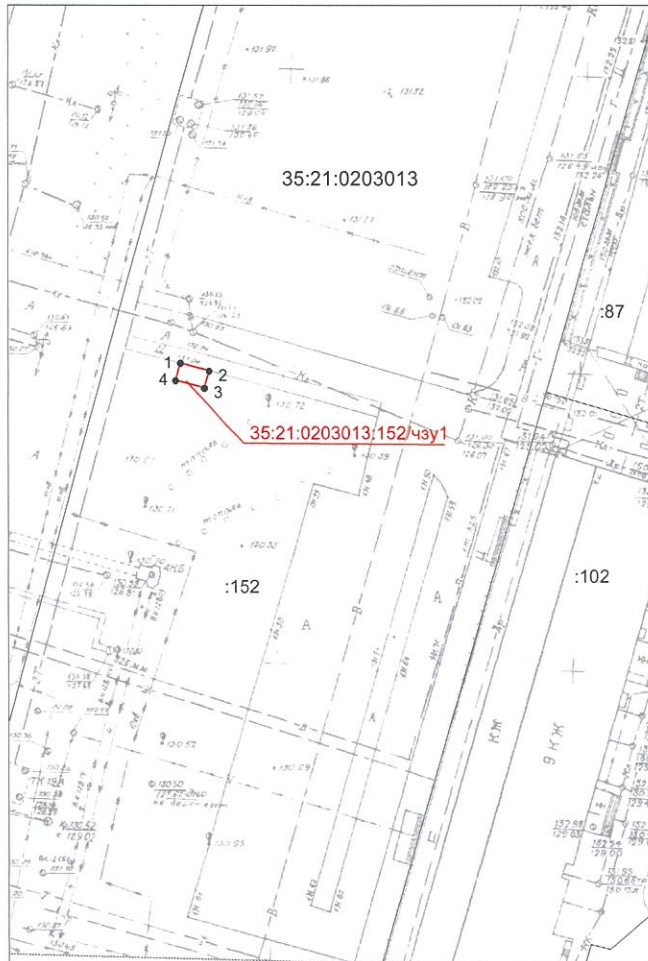
Масштаб 1:500

Условные обозначения:

- 35:21:0202003 - обозначение кадастрового квартала
- :3021 - обозначение учтенного земельного участка
- 35:21:0202003:3У1 - обозначение образуемого земельного участка
- 1 - характерная точка границы образуемого земельного участка
- - граница земельного участка, установленная при проведении кадастровых работ
- - граница учтенных земельных участков

Схема границ предполагаемых к использованию земель или части земельного участка на кадастровом плане территории

Система координат: МСК-35 2 зона



Условный номер земельного участка
35:21:0203013.152/чзу1
Площадь земельного участка 15 кв.м

Обозначение характерных точек границ	Координата X	Координата Y
1	341307.59	2217366.97
2	341306.28	2217371.79
3	341303.39	2217370.99
4	341304.70	2217366.16
1	341307.59	2217366.97

Масштаб 1:1000

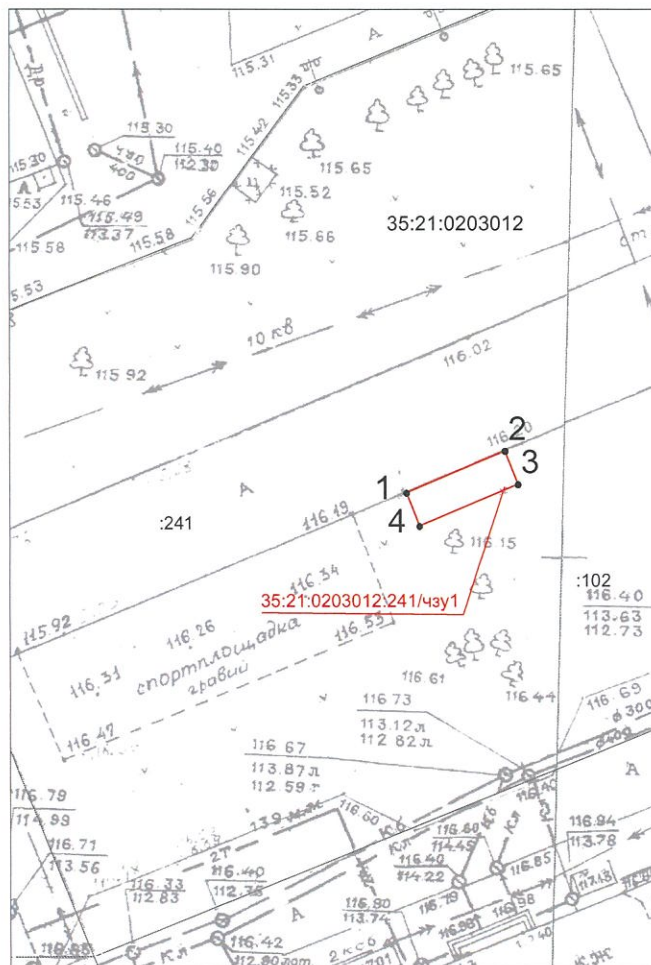
Условные обозначения:

- 35:21:0203013 - обозначение кадастрового квартала
- :152 - обозначение учтенного земельного участка
- 35:21:0203013.152/чзу1 - обозначение образуемого земельного участка
- 1 - характерная точка границы образуемого земельного участка
- - граница земельного участка, установленная при проведении кадастровых работ

Схема границ предполагаемых к использованию земель или части земельного участка на кадастровом плане территории

а

Система координат: МСК-35 2 зона



Масштаб 1:500

Условный номер земельного участка
35:21:0203012:241/чзу1
Площадь земельного участка 27 кв.м

Обозначение характерных точек границ	Координата X	Координата Y
1	342035.67	2216489.80
2	342039.17	2216498.09
3	342036.38	2216499.19
4	342032.88	2216490.90
1	342035.67	2216489.80

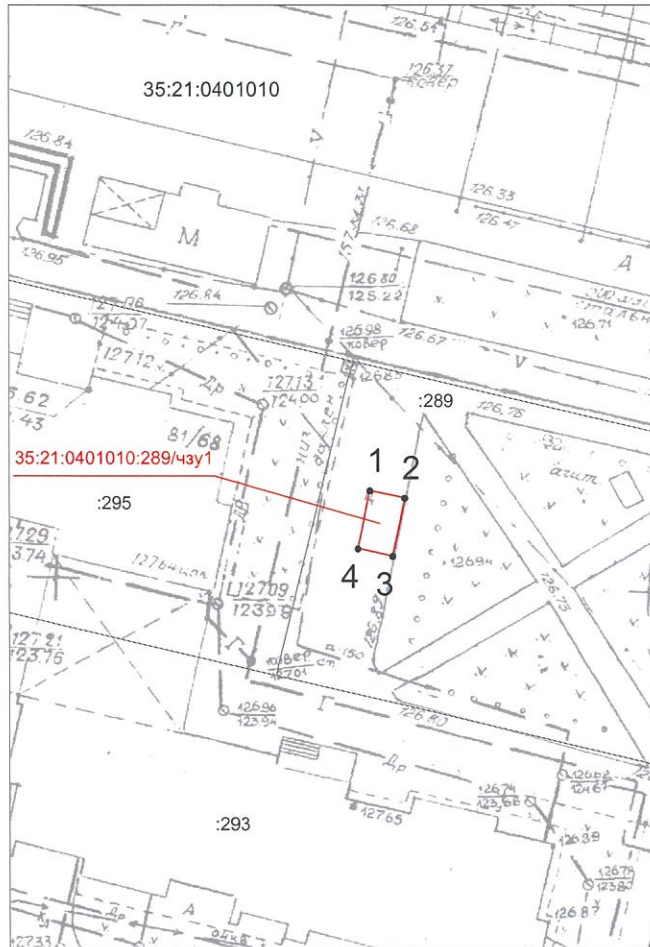
Условные обозначения:

- 35:21:0203012 - обозначение кадастрового квартала
- :241 - обозначение учтенного земельного участка
- 35:21:0203012:241/чзу1 - обозначение образуемого земельного участка
- 1 - характерная точка границы образуемого земельного участка
- - граница земельного участка, установленная при проведении кадастровых работ
- - граница учтенных земельных участков

Схема границ предполагаемых к использованию земель или части земельного участка на кадастровом плане территории

Система координат: МСК-35 2 зона

Условный номер земельного участка
35:21:0401010:289/чзу1
Площадь земельного участка 15 кв.м



Обозначение характерных точек границ	Координата X	Координата Y
1	342585.55	2214693.08
2	342584.92	2214696.01
3	342580.02	2214695.00
4	342580.65	2214692.07
1	342585.55	2214693.08

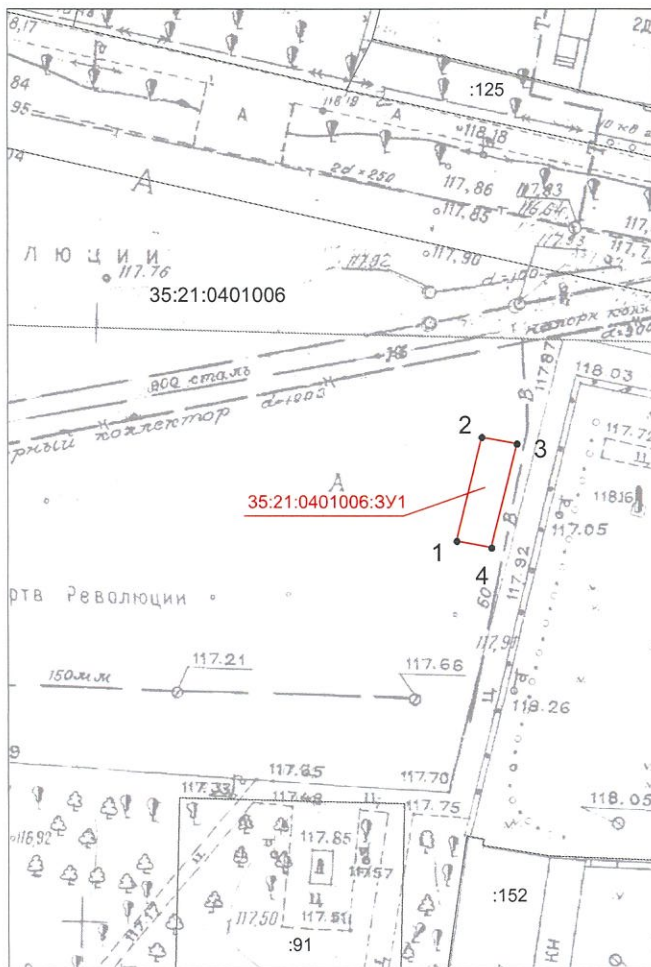
Условные обозначения:

- 35:21:0401010 - обозначение кадастрового квартала
- :289 - обозначение учтенного земельного участка
- 35:21:0401010:289/чзу1 - обозначение образуемого земельного участка
- 1 - характерная точка границы образуемого земельного участка
- - граница земельного участка, установленная при проведении кадастровых работ
- - граница учтенных земельных участков

С Схема границ предполагаемых к использованию земель или части земельного участка на кадастровом плане территории

Система координат: МСК-35 2 зона

Условный номер земельного участка
35:21:0401006:3У1
 Площадь земельного участка 27 кв.м



Обозначение характерных точек границ	Координата X	Координата Y
1	341515.80	2214469.70
2	341524.54	2214471.86
3	341523.98	2214474.81
4	341515.24	2214472.64
1	341515.80	2214469.70

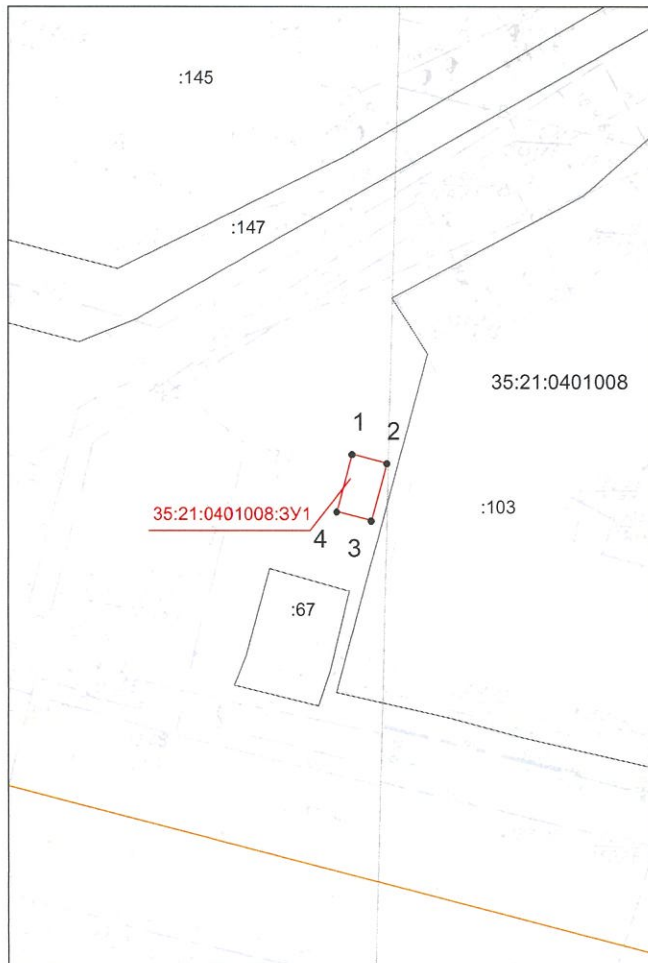
Масштаб 1:500

Условные обозначения:

- 35:21:0401006 - обозначение кадастрового квартала
- :91 - обозначение учтенного земельного участка
- 35:21:0401006:3У1** - обозначение образуемого земельного участка
- 1 - характерная точка границы образуемого земельного участка
- - граница земельного участка, установленная при проведении кадастровых работ
- - граница учтенных земельных участков

Схема границ предполагаемых к использованию земель или части земельного участка на кадастровом плане территории

Система координат: МСК-35 2 зона



Условный номер земельного участка
35:21:0401008:ЗУ1
Площадь земельного участка 15 кв.м

Обозначение характерных точек границ	Координата X	Координата Y
1	342782.47	2213018.19
2	342781.70	2213021.09
3	342776.87	2213019.79
4	342777.64	2213016.89
1	342782.47	2213018.19

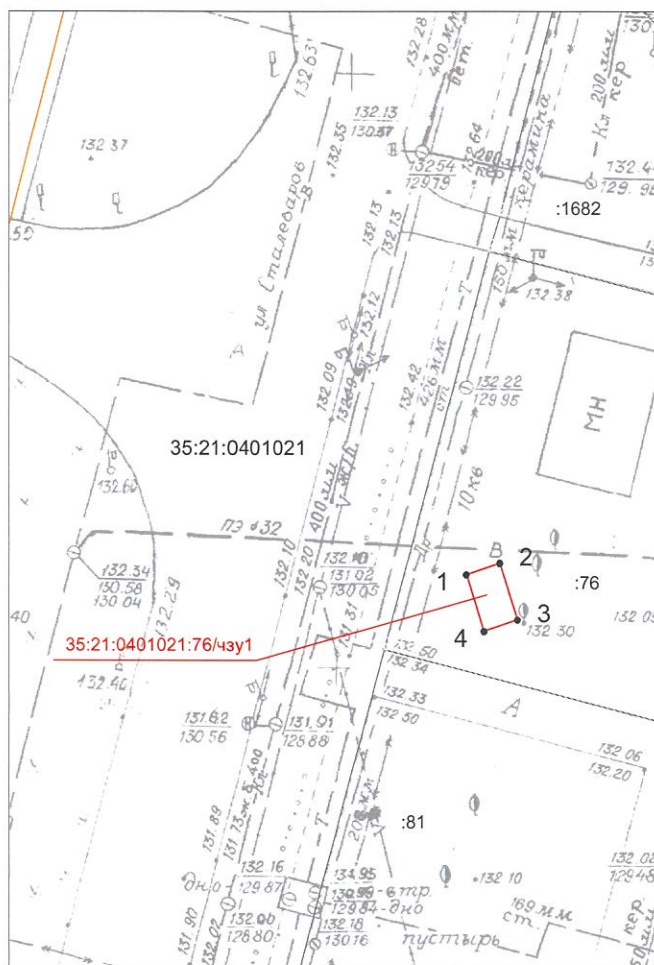
Масштаб 1:500

Условные обозначения:

- 35:21:0401008 - обозначение кадастрового квартала
- :103 - обозначение учтенного земельного участка
- 35:21:0401008:ЗУ1 - обозначение образуемого земельного участка
- 1 - характерная точка границы образуемого земельного участка
- - граница земельного участка, установленная при проведении кадастровых работ
- - граница кадастрового квартала
- - граница учтенных земельных участков

Схема границ предполагаемых к использованию земель или части земельного участка на кадастровом плане территории

Система координат: МСК-35 2 зона



Условный номер земельного участка
35:21:0401021:76/чзу1
Площадь земельного участка 15 кв.м

Обозначение характерных точек границы	Координата X	Координата Y
1	341725.40	2213154.61
2	341726.36	2213157.45
3	341721.59	2213158.95
4	341720.63	2213156.11
1	341725.40	2213154.61

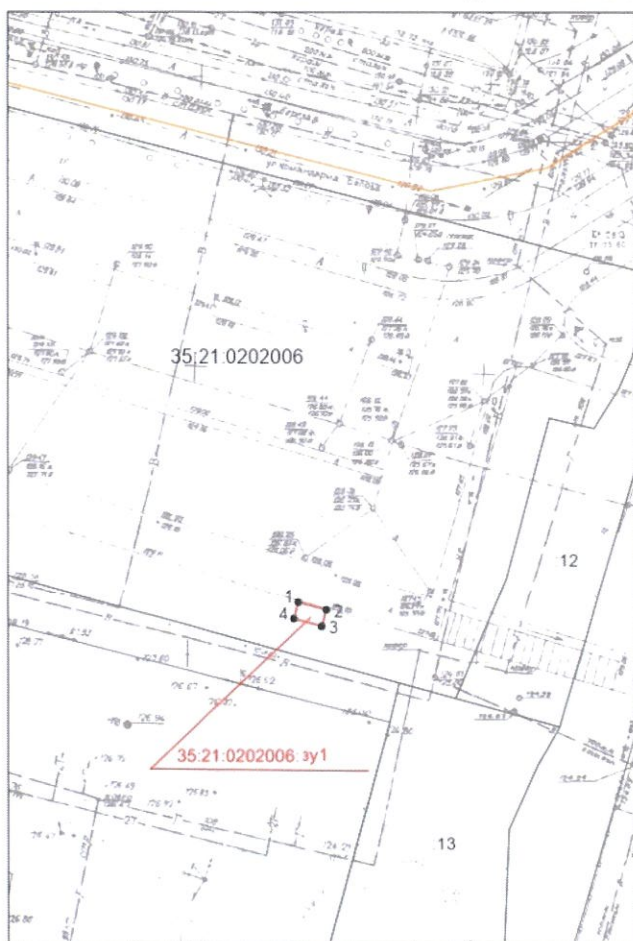
Масштаб 1:500

Условные обозначения:

- 35:21:0401021 - обозначение кадастрового квартала
- :76 - обозначение учтенного земельного участка
- 35:21:0401021:76/чзу1 - обозначение образуемого земельного участка
- 1 - характерная точка границы образуемого земельного участка
- - граница земельного участка, установленная при проведении кадастровых работ
- - граница учтенных земельных участков

Схема границ предполагаемых к использованию земель или части земельного участка на кадастровом плане территории

Система координат: МСК-35 2 зона



Условный номер земельного участка
35:21:0202006: зу1
Площадь земельного участка 15 кв.м

Обозначение характерных точек границы	Координата X	Координата Y
1	341062.43	2217547.22
2	341061.12	2217552.04
3	341058.23	2217551.24
4	341059.54	2217546.42
1	341062.43	2217547.22

Масштаб 1:1000

Условные обозначения:

- 35:21:0202006 - обозначение кадастрового квартала
- 13 - обозначение учтенного земельного участка
- 35:21:0202006 зу1 - обозначение образуемого земельного участка
- 1 - характерная точка границы образуемого земельного участка
- граница земельного участка, установленная при проведении кадастровых работ
- граница кадастрового квартала
- граница учтенных земельных участков