

## ОПИСАНИЕ МЕСТОПОЛОЖЕНИЯ ГРАНИЦ

Публичного сервитута для использования земель и земельных участков в целях эксплуатации объекта электросетевого хозяйства федерального значения Воздушная линия электропередачи ВЛ 220 кВ ЭВС 2 от ПС 500/220/10 кВ Череповецкая (с. Нелазское) до ЗРУ 220 кВ ТЭЦ-ЭВС 2

ОАО "Северсталь"

(наименование объекта, местоположение границ которого описано)

### Раздел 1

#### Сведения об объекте

№ п/п	Характеристики объекта	Описание характеристик
1	2	3
1	Местоположение объекта	Вологодская обл., Череповецкий р-н
2	Площадь объекта $\pm$ величина погрешности определения площади ( $P \pm \Delta P$ )	1285967 $\pm$ 397 кв.м
3	Иные характеристики объекта	Публичный сервитут на срок 49 лет для использования земель и земельных участков в целях эксплуатации объекта электросетевого хозяйства федерального значения "Воздушная линия электропередачи ВЛ 220 кВ ЭВС 2 от ПС 500/220/10 кВ Череповецкая (с. Нелазское) до ЗРУ 220 кВ ТЭЦ-ЭВС 2 ОАО "Северсталь". В соответствии с п.8 ст.39.43 ЗК РФ публичный сервитут считается установленным со дня внесения сведений о нем в Единый государственный реестр недвижимости. Владелец публичного сервитута: Публичное акционерное общество «Федеральная сетевая компания Единой энергетической системы», ИНН 4716016979, ОГРН 1024701893336. Почтовый адрес: 121353, г. Москва, вн.тер.г. муниципальный округ Можайский, ул. Беловежская, д. 4, телефон: +7 (495) 664-81-42, адрес электронной почты: info@fsk-ees.ru.

## Раздел 2

### Сведения о местоположении границ объекта

#### 1. Система координат МСК-35 (зона 2)

#### 2. Сведения о характерных точках границ объекта

Обозначение характерных точек границ	Координаты, м		Метод определения координат характерной точки	Средняя квадратическая погрешность положения характерной точки (M <sub>t</sub> ), м	Описание обозначения точки на местности (при наличии)
	X	Y			
1	2	3	4	5	6
1	352933,59	2197252,65	Аналитический метод	0,10	-
2	352890,51	2197276,02	Аналитический метод	0,10	-
3	352577,69	2197450,06	Аналитический метод	0,10	-
4	352263,59	2197600,21	Аналитический метод	0,10	-
5	351946,49	2197752,77	Аналитический метод	0,10	-
6	351638,41	2197900,50	Аналитический метод	0,10	-
7	351347,40	2198039,67	Аналитический метод	0,10	-
8	351284,51	2198385,98	Аналитический метод	0,10	-
9	351217,91	2198760,21	Аналитический метод	0,10	-
10	351159,79	2199082,59	Аналитический метод	0,10	-
11	351108,61	2199365,42	Аналитический метод	0,10	-
12	351045,84	2199711,17	Аналитический метод	0,10	-
13	350988,92	2200024,74	Аналитический метод	0,10	-
14	350922,39	2200388,65	Аналитический метод	0,10	-
15	350858,13	2200741,33	Аналитический метод	0,10	-
16	350790,24	2201116,50	Аналитический метод	0,10	-
17	350725,91	2201479,26	Аналитический метод	0,10	-
18	350660,06	2201847,04	Аналитический метод	0,10	-
19	350595,32	2202205,61	Аналитический метод	0,10	-
20	350533,54	2202548,41	Аналитический метод	0,10	-

**2. Сведения о характерных точках границ объекта**

<b>1</b>	<b>2</b>	<b>3</b>	<b>4</b>	<b>5</b>	<b>6</b>
21	350465,69	2202927,93	Аналитический метод	0,10	-
22	350462,07	2202935,07	Аналитический метод	0,10	-
23	350332,87	2203078,42	Аналитический метод	0,10	-
24	350281,06	2203041,73	Аналитический метод	0,10	-
25	350405,82	2202902,63	Аналитический метод	0,10	-
26	350471,79	2202537,02	Аналитический метод	0,10	-
27	350533,54	2202194,39	Аналитический метод	0,10	-
28	350598,27	2201835,86	Аналитический метод	0,10	-
29	350664,05	2201468,46	Аналитический метод	0,10	-
30	350728,36	2201105,88	Аналитический метод	0,10	-
31	350796,40	2200729,87	Аналитический метод	0,10	-
32	350860,55	2200377,75	Аналитический метод	0,10	-
33	350927,13	2200013,53	Аналитический метод	0,10	-
34	350984,09	2199699,71	Аналитический метод	0,10	-
35	351046,81	2199354,23	Аналитический метод	0,10	-
36	351097,95	2199071,63	Аналитический метод	0,10	-
37	351156,10	2198749,06	Аналитический метод	0,10	-
38	351222,72	2198374,77	Аналитический метод	0,10	-
39	351289,21	2198010,30	Аналитический метод	0,10	-
40	351294,41	2197998,98	Аналитический метод	0,10	-
41	351303,59	2197991,45	Аналитический метод	0,10	-
42	351611,40	2197843,81	Аналитический метод	0,10	-
43	351919,31	2197696,16	Аналитический метод	0,10	-
44	352236,04	2197543,79	Аналитический метод	0,10	-
45	352548,68	2197393,00	Аналитический метод	0,10	-
46	352857,97	2197220,59	Аналитический метод	0,10	-
47	352896,36	2197176,87	Аналитический метод	0,10	-

**2. Сведения о характерных точках границ объекта**

<b>1</b>	<b>2</b>	<b>3</b>	<b>4</b>	<b>5</b>	<b>6</b>
1	352933,59	2197252,65	Аналитический метод	0,10	-
48	350230,21	2203098,42	Аналитический метод	0,10	-
49	350233,06	2203118,73	Аналитический метод	0,10	-
50	350249,74	2203115,76	Аналитический метод	0,10	-
51	350255,97	2203163,75	Аналитический метод	0,10	-
52	350253,22	2203166,82	Аналитический метод	0,10	-
53	350113,50	2203321,31	Аналитический метод	0,10	-
54	349924,48	2203529,98	Аналитический метод	0,10	-
55	349775,14	2203695,01	Аналитический метод	0,10	-
56	349558,61	2203935,20	Аналитический метод	0,10	-
57	349428,77	2204033,49	Аналитический метод	0,10	-
58	349265,95	2204365,43	Аналитический метод	0,10	-
59	349099,46	2204706,25	Аналитический метод	0,10	-
60	348945,08	2205022,33	Аналитический метод	0,10	-
61	348775,34	2205369,61	Аналитический метод	0,10	-
62	348686,39	2205549,20	Аналитический метод	0,10	-
63	348508,00	2205910,15	Аналитический метод	0,10	-
64	348357,23	2206214,46	Аналитический метод	0,10	-
65	348192,34	2206548,75	Аналитический метод	0,10	-
66	348025,04	2206889,81	Аналитический метод	0,10	-
67	347940,75	2207061,39	Аналитический метод	0,10	-
68	347856,06	2207235,22	Аналитический метод	0,10	-
69	347687,86	2207576,30	Аналитический метод	0,10	-
70	347520,21	2207916,05	Аналитический метод	0,10	-
71	347353,26	2208254,27	Аналитический метод	0,10	-
72	347326,77	2208306,64	Аналитический метод	0,10	-
73	347235,74	2208491,68	Аналитический метод	0,10	-



**2. Сведения о характерных точках границ объекта**

<b>1</b>	<b>2</b>	<b>3</b>	<b>4</b>	<b>5</b>	<b>6</b>
74	347087,45	2208794,60	Аналитический метод	0,10	-
75	347079,30	2208804,13	Аналитический метод	0,10	-
76	347059,96	2208808,09	Аналитический метод	0,10	-
77	347047,07	2208801,03	Аналитический метод	0,10	-
78	346868,98	2208822,65	Аналитический метод	0,10	-
79	346860,17	2208822,14	Аналитический метод	0,10	-
80	346852,07	2208818,61	Аналитический метод	0,10	-
81	346624,30	2208566,24	Аналитический метод	0,10	-
82	346598,99	2208537,79	Аналитический метод	0,10	-
83	346402,42	2208320,02	Аналитический метод	0,10	-
84	346183,14	2208074,71	Аналитический метод	0,10	-
85	345958,82	2207826,05	Аналитический метод	0,10	-
86	345738,38	2207579,52	Аналитический метод	0,10	-
87	345562,39	2207383,58	Аналитический метод	0,10	-
88	345366,83	2207166,11	Аналитический метод	0,10	-
89	345363,55	2207157,44	Аналитический метод	0,10	-
90	345337,10	2206815,93	Аналитический метод	0,10	-
91	344981,89	2206767,10	Аналитический метод	0,10	-
92	344586,90	2206716,85	Аналитический метод	0,10	-
93	344202,17	2206668,09	Аналитический метод	0,10	-
94	344190,65	2206663,56	Аналитический метод	0,10	-
95	344180,87	2206650,97	Аналитический метод	0,10	-
96	344094,80	2206393,63	Аналитический метод	0,10	-
97	343841,60	2206414,54	Аналитический метод	0,10	-
98	343661,13	2206643,33	Аналитический метод	0,10	-
99	343374,31	2206753,81	Аналитический метод	0,10	-
100	343184,83	2206883,80	Аналитический метод	0,10	-

**2. Сведения о характерных точках границ объекта**

1	2	3	4	5	6
101	343127,87	2207183,42	Аналитический метод	0,10	-
102	342958,53	2207475,00	Аналитический метод	0,10	-
103	342789,69	2207766,05	Аналитический метод	0,10	-
104	342619,92	2208054,73	Аналитический метод	0,10	-
105	342876,95	2208335,58	Аналитический метод	0,10	-
106	342823,18	2208370,09	Аналитический метод	0,10	-
107	342557,62	2208079,09	Аналитический метод	0,10	-
108	342551,66	2208067,69	Аналитический метод	0,10	-
109	342551,05	2208058,01	Аналитический метод	0,10	-
110	342554,16	2208048,82	Аналитический метод	0,10	-
111	342734,72	2207734,61	Аналитический метод	0,10	-
112	342903,55	2207443,82	Аналитический метод	0,10	-
113	343067,79	2207161,02	Аналитический метод	0,10	-
114	343127,61	2206846,42	Аналитический метод	0,10	-
115	343344,67	2206697,51	Аналитический метод	0,10	-
116	343622,25	2206590,57	Аналитический метод	0,10	-
117	343807,24	2206358,69	Аналитический метод	0,10	-
118	343812,79	2206355,80	Аналитический метод	0,10	-
119	343818,88	2206354,37	Аналитический метод	0,10	-
120	344132,32	2206327,04	Аналитический метод	0,10	-
121	344139,17	2206330,29	Аналитический метод	0,10	-
122	344143,30	2206338,85	Аналитический метод	0,10	-
123	344230,91	2206608,77	Аналитический метод	0,10	-
124	344594,57	2206657,04	Аналитический метод	0,10	-
125	344989,73	2206707,30	Аналитический метод	0,10	-
126	345373,73	2206759,78	Аналитический метод	0,10	-
127	345389,08	2206767,99	Аналитический метод	0,10	-

**2. Сведения о характерных точках границ объекта**

<b>1</b>	<b>2</b>	<b>3</b>	<b>4</b>	<b>5</b>	<b>6</b>
128	345395,97	2206784,00	Аналитический метод	0,10	-
129	345424,97	2207136,87	Аналитический метод	0,10	-
130	345609,49	2207340,24	Аналитический метод	0,10	-
131	345783,41	2207539,42	Аналитический метод	0,10	-
132	346003,68	2207785,77	Аналитический метод	0,10	-
133	346227,97	2208034,40	Аналитический метод	0,10	-
134	346447,68	2208279,38	Аналитический метод	0,10	-
135	346597,63	2208446,42	Аналитический метод	0,10	-
136	346669,07	2208525,84	Аналитический метод	0,10	-
137	346883,72	2208760,40	Аналитический метод	0,10	-
138	347040,11	2208749,12	Аналитический метод	0,10	-
139	347179,37	2208464,01	Аналитический метод	0,10	-
140	347260,11	2208301,37	Аналитический метод	0,10	-
141	347296,94	2208226,52	Аналитический метод	0,10	-
142	347463,89	2207888,27	Аналитический метод	0,10	-
143	347631,55	2207548,52	Аналитический метод	0,10	-
144	347799,72	2207207,50	Аналитический метод	0,10	-
145	347898,05	2207007,32	Аналитический метод	0,10	-
146	347968,68	2206862,14	Аналитический метод	0,10	-
147	348135,99	2206521,02	Аналитический метод	0,10	-
148	348300,93	2206186,64	Аналитический метод	0,10	-
149	348451,70	2205882,29	Аналитический метод	0,10	-
150	348630,09	2205521,36	Аналитический метод	0,10	-
151	348718,98	2205341,92	Аналитический метод	0,10	-
152	348888,67	2204994,76	Аналитический метод	0,10	-
153	349043,04	2204678,67	Аналитический метод	0,10	-
154	349209,52	2204337,85	Аналитический метод	0,10	-

**2. Сведения о характерных точках границ объекта**

1	2	3	4	5	6
155	349376,97	2203994,73	Аналитический метод	0,10	-
156	349381,44	2203989,48	Аналитический метод	0,10	-
157	349513,49	2203889,50	Аналитический метод	0,10	-
158	349728,59	2203652,87	Аналитический метод	0,10	-
159	349877,94	2203487,84	Аналитический метод	0,10	-
160	350066,95	2203279,17	Аналитический метод	0,10	-
161	350206,59	2203124,75	Аналитический метод	0,10	-
48	350230,21	2203098,42	Аналитический метод	0,10	-

**3. Сведения о характерных точках части (частей) границы объекта**

Обозначение характерных точек части границы	Координаты, м		Метод определения координат характерной точки	Средняя квадратическая погрешность положения характерной точки ( $M_t$ ), м	Описание обозначения точки на местности (при наличии)
	X	Y			
1	2	3	4	5	6
Часть № —	—	—	—	—	—

**Раздел 3****Сведения о местоположении измененных (уточненных) границ объекта**

1. Система координат —

2. Сведения о характерных точках границ объекта

Обозначение характерных точек границ	Существующие координаты, м		Измененные (уточненные) координаты, м		Метод определения координат характерной точки	Средняя квадратическая погрешность положения характерной точки ( $M_t$ ), м	Описание обозначения точки на местности (при наличии)
	X	Y	X	Y			
1	2	3	4	5	6	7	8
—	—	—	—	—	—	—	—

3. Сведения о характерных точках части (частей) границы объекта

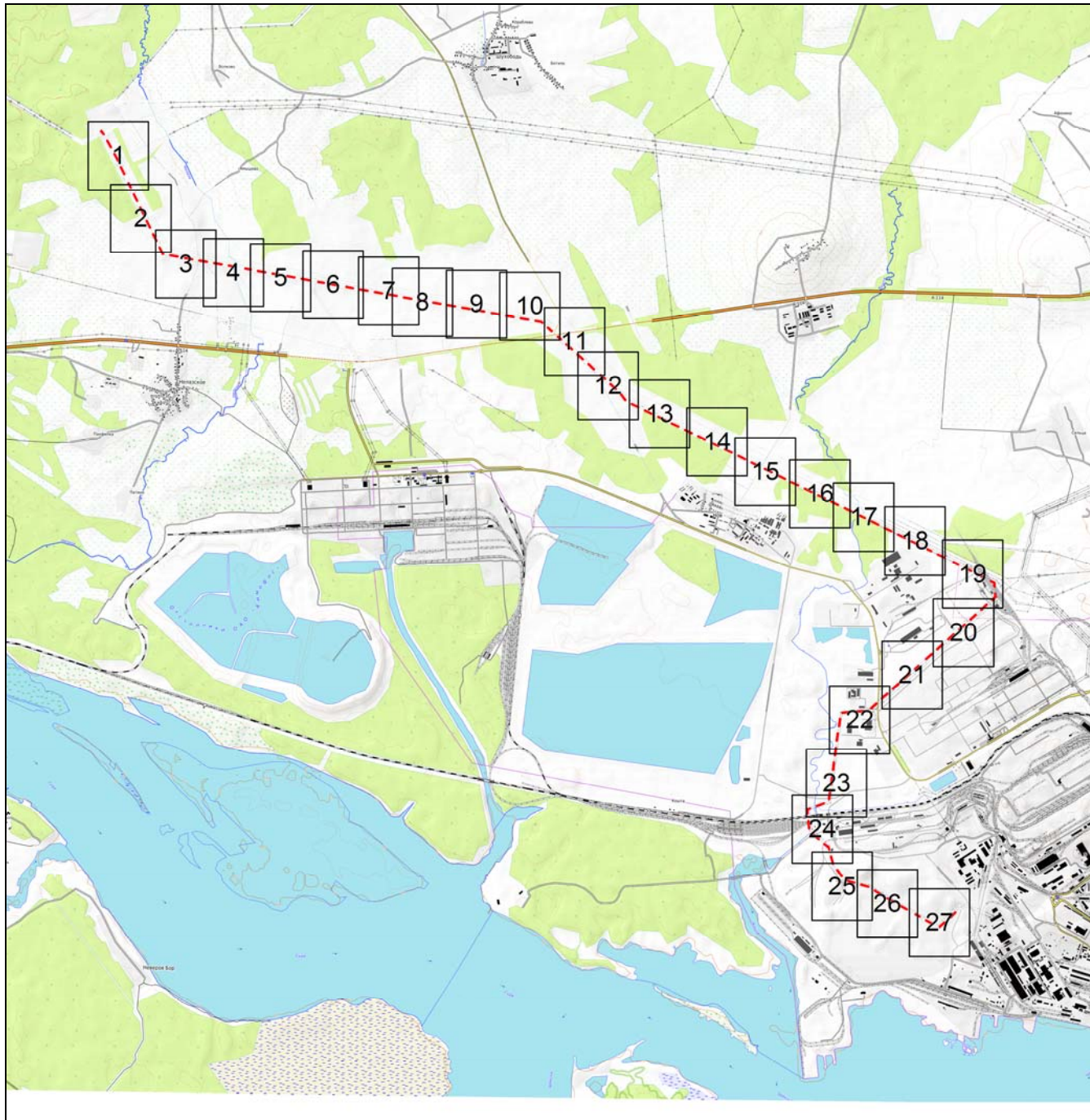
Часть № —

Обозначение характерных точек границ	Существующие координаты, м		Измененные (уточненные) координаты, м		Метод определения координат характерной точки	Средняя квадратическая погрешность положения характерной точки ( $M_t$ ), м	Описание обозначения точки на местности (при наличии)
	X	Y	X	Y			
1	2	3	4	5	6	7	8
—	—	—	—	—	—	—	—

## Схема расположения границ публичного сервитута

для использования земель и земельных участков в целях эксплуатации объекта электросетевого хозяйства федерального значения Воздушная линия электропередачи ВЛ 220 кВ ЭВС 2 от ПС 500/220/10 кВ Череповецкая (с. Нелазское) до ЗРУ 220 кВ ТЭЦ-ЭВС 2 ОАО "Северсталь"

### Основной лист



Масштаб 1: 80000

Используемые условные знаки и обозначения:

**1**

– область и номер выносного листа,



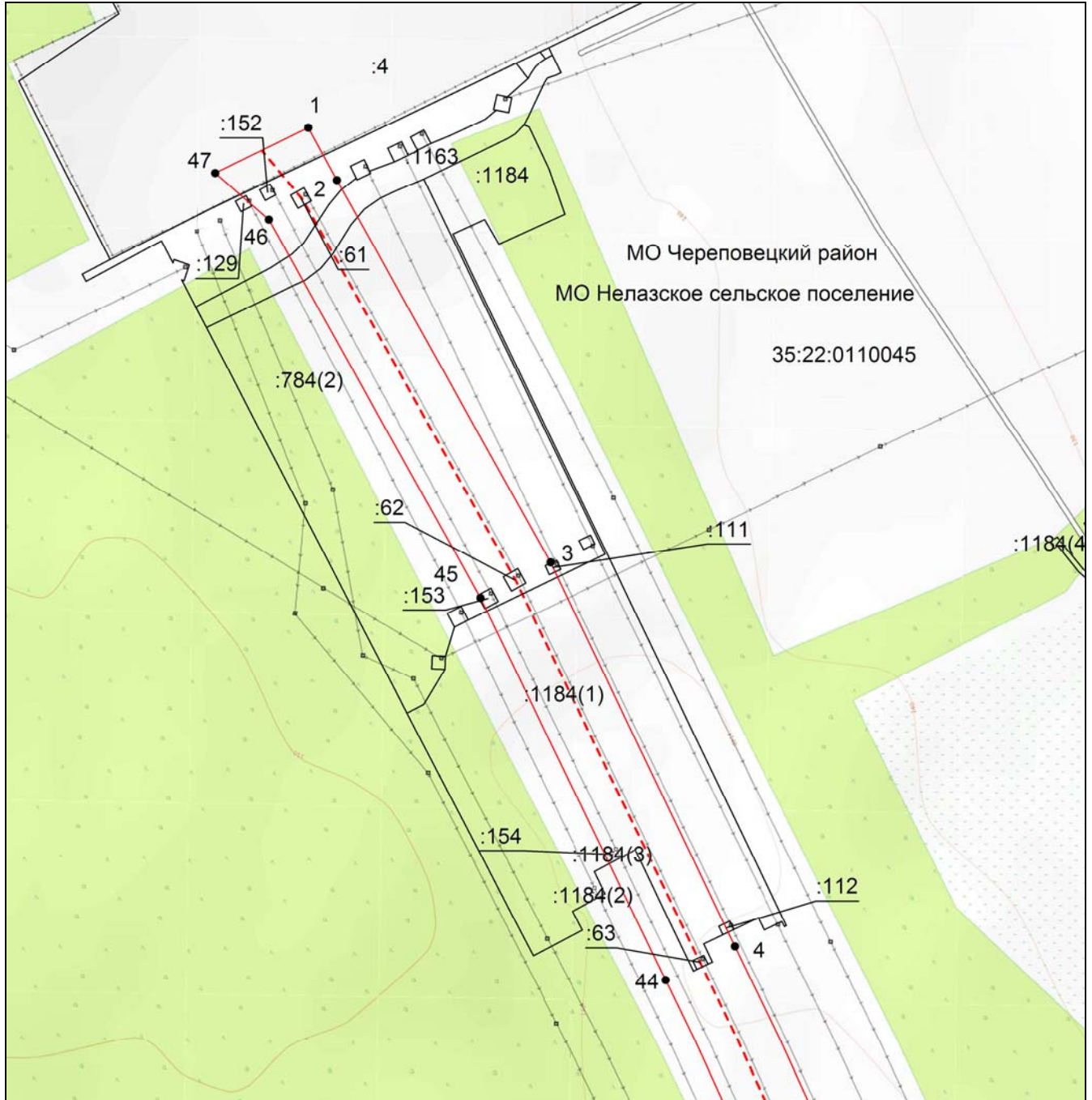
– местоположение инженерного сооружения электросетевого хозяйства (ВЛ 220 кВ ЭВС 2 от ПС 500/220/10 кВ Череповецкая (с. Нелазское) до ЗРУ 220 кВ ТЭЦ-ЭВС 2 ОАО «Северсталь»)



## Схема расположения границ публичного сервитута

для использования земель и земельных участков в целях эксплуатации объекта электросетевого хозяйства федерального значения Воздушная линия электропередачи ВЛ 220 кВ ЭВС 2 от ПС 500/220/10 кВ Череповецкая (с. Нелазское) до ЗРУ 220 кВ ТЭЦ-ЭВС 2 ОАО "Северсталь"

### Выносной лист №1



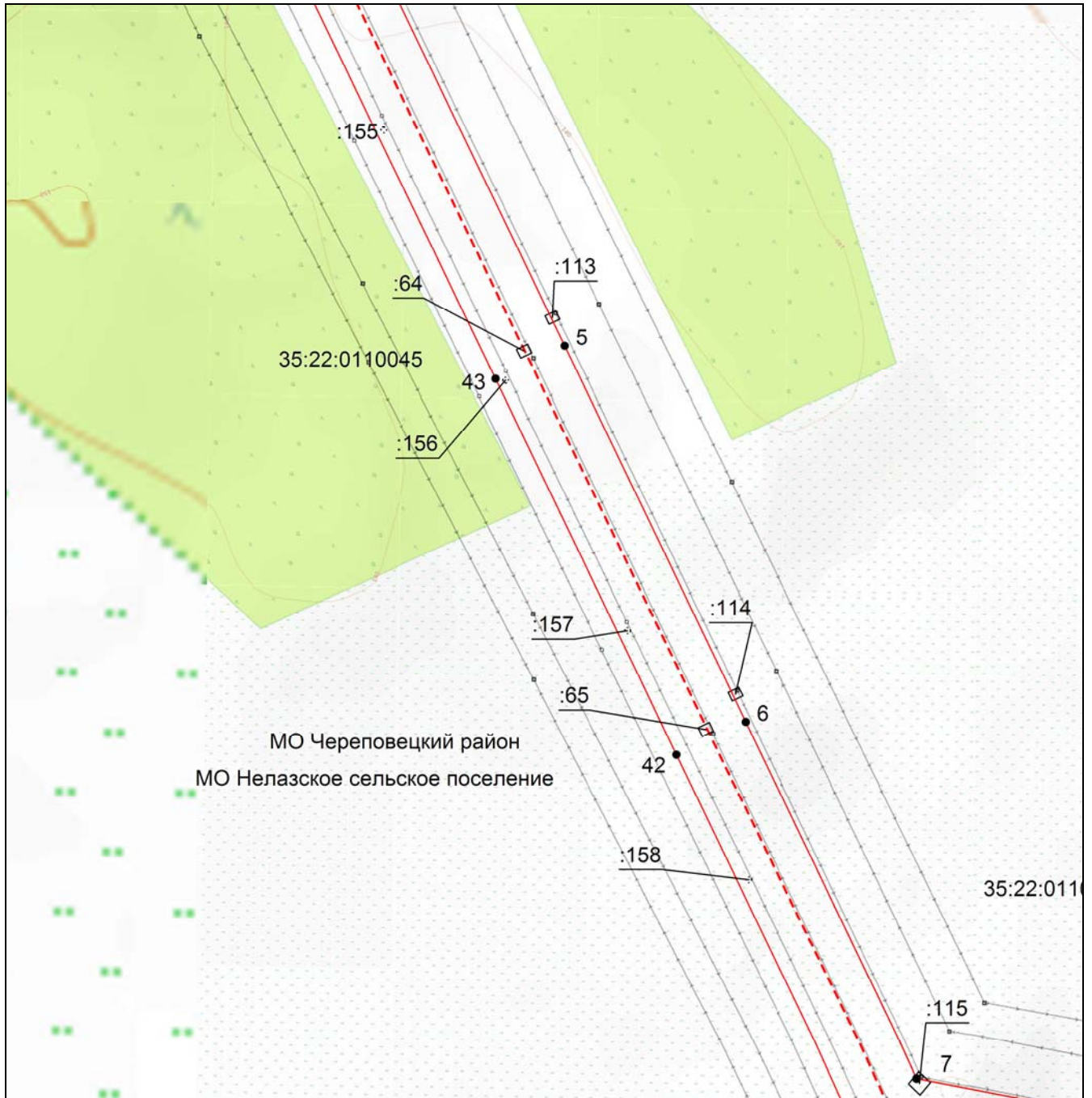
**Масштаб 1:5000**

- |  |   |
|--|---|
| <p>— (solid red line)</p> <p>- - - (dashed red line)</p> <p>- - - (dashed magenta line)</p> <p>— (solid blue line)</p> <p>- - - (dashed yellow line)</p> <p>35:22:0110045<br/>:42</p> <p>□ (white box)</p> <p>● (black dot)</p> <p>1</p> | <p>- проектные границы публичного сервитута;</p> <p>- местоположение инженерного сооружения электросетевого хозяйства (Воздушная линия электропередачи ВЛ 220 кВ ЭВС 2 от ПС 500/220/10 кВ Череповецкая (с. Нелазское) до ЗРУ 220 кВ ТЭЦ-ЭВС 2 ОАО "Северсталь");</p> <p>- граница муниципального района;</p> <p>- граница городского округа;</p> <p>- граница сельского поселения;</p> <p>- номер кадастрового квартала;</p> <p>- кадастровый номер земельного участка;</p> <p>- границы кадастровых кварталов;</p> <p>- существующая часть границы земельных участков, имеющаяся в ЕГРН сведения о которой достаточны для определения ее местоположения;</p> <p>- характерная точка границы, сведения о которой позволяют однозначно определить ее местоположение на местности;</p> <p>- порядковый номер характерной точки границы публичного сервитута.</p> |
|--|---|






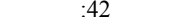


## Схема расположения границ публичного сервитута

для использования земель и земельных участков в целях эксплуатации объекта электросетевого хозяйства федерального значения Воздушная линия электропередачи ВЛ 220 кВ ЭВС 2 от ПС 500/220/10 кВ Череповецкая (с. Нелазское) до ЗРУ 220 кВ ТЭЦ-ЭВС 2 ОАО "Северсталь"

Выносной лист №2



Масштаб 1:5000

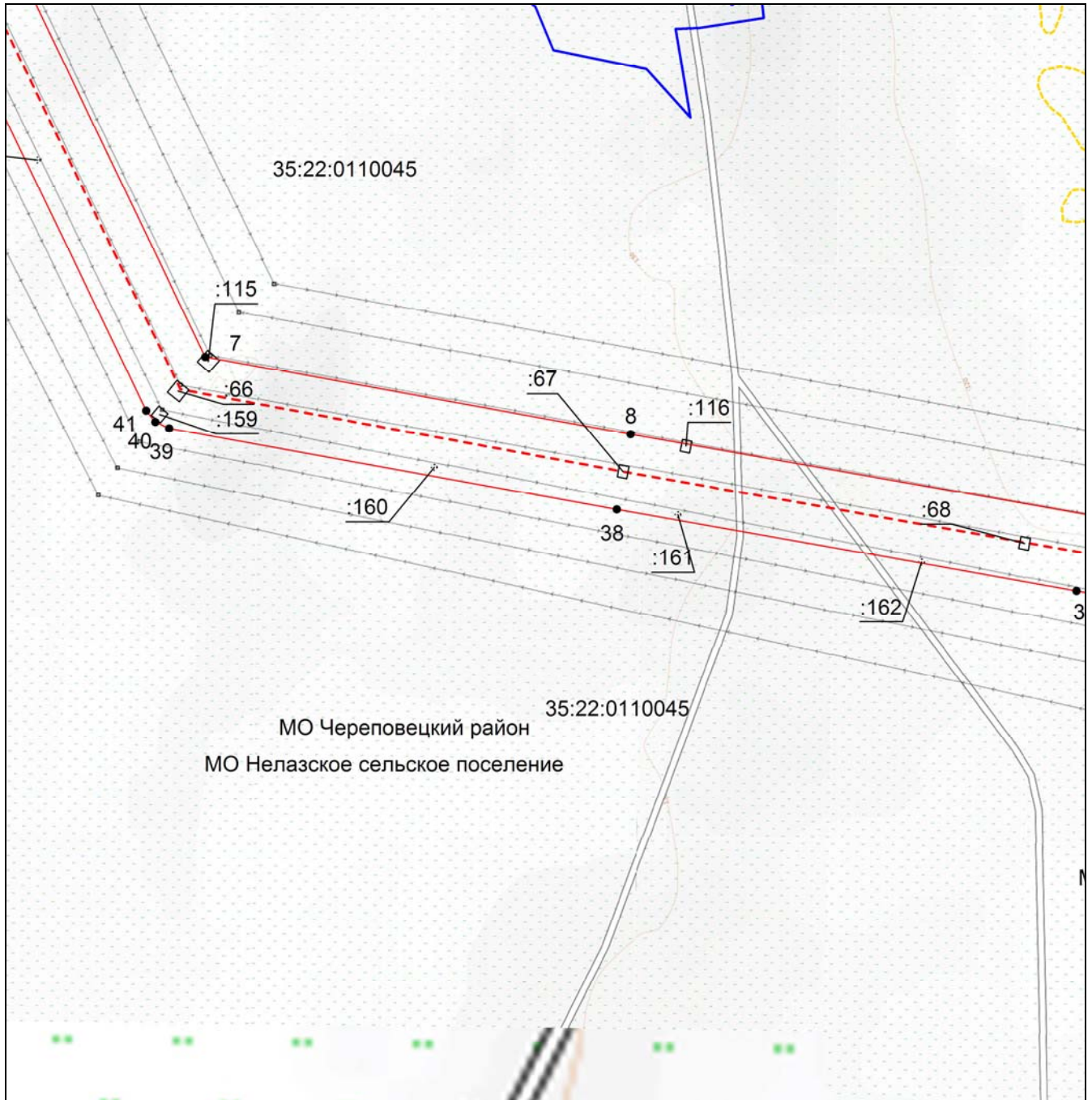
-  - проектные границы публичного сервитута;
-  - местоположение инженерного сооружения электросетевого хозяйства (Воздушная линия электропередачи ВЛ 220 кВ ЭВС 2 от ПС 500/220/10 кВ Череповецкая (с. Нелазское) до ЗРУ 220 кВ ТЭЦ-ЭВС 2 ОАО "Северсталь");
-  - граница муниципального района;
-  - граница городского округа;
-  - граница сельского поселения;
- 35:22:0110045 - номер кадастрового квартала;
- :42 - кадастровый номер земельного участка;
-  - границы кадастровых кварталов;
-  - существующая часть границы земельных участков, имеющаяся в ЕГРН сведения о которой достаточны для определения ее местоположения;
-  - характерная точка границы, сведения о которой позволяют однозначно определить ее местоположение на местности;
- 1 - порядковый номер характерной точки границы публичного сервитута.











## Схема расположения границ публичного сервитута

для использования земель и земельных участков в целях эксплуатации объекта электросетевого хозяйства федерального значения Воздушная линия электропередачи ВЛ 220 кВ ЭВС 2 от ПС 500/220/10 кВ Череповецкая (с. Нелазское) до ЗРУ 220 кВ ТЭЦ-ЭВС 2 ОАО "Северсталь"

Выносной лист №3



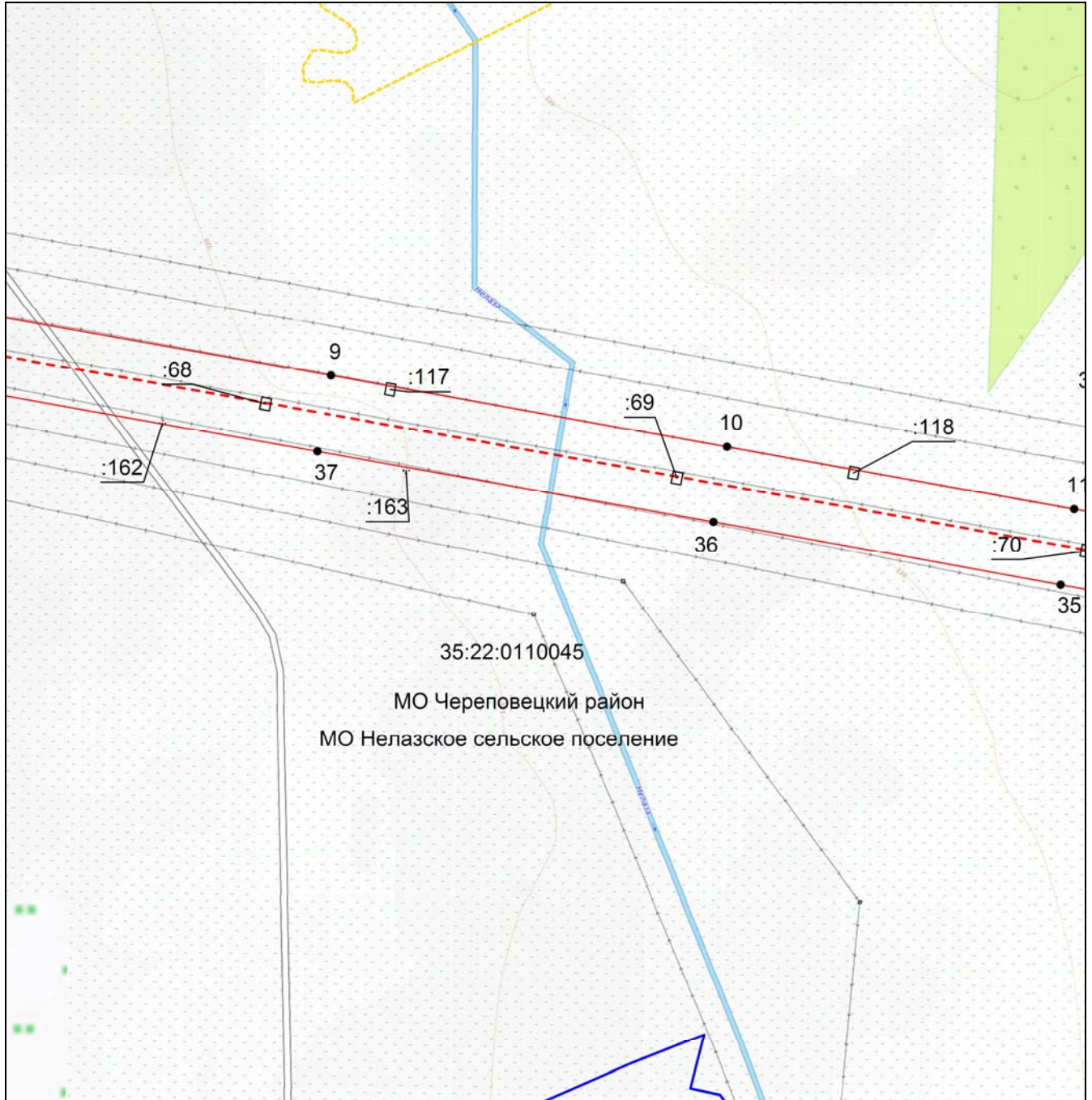
Масштаб 1:5000

-  - проектные границы публичного сервитута;
-  - местоположение инженерного сооружения электросетевого хозяйства (Воздушная линия электропередачи ВЛ 220 кВ ЭВС 2 от ПС 500/220/10 кВ Череповецкая (с. Нелазское) до ЗРУ 220 кВ ТЭЦ-ЭВС 2 ОАО "Северсталь");
-  - граница муниципального района;
-  - граница городского округа;
-  - граница сельского поселения;
- 35:22:0110045 - номер кадастрового квартала;
- 35:22:0110045:42 - кадастровый номер земельного участка;
-  - границы кадастровых кварталов;
-  - существующая часть границы земельных участков, имеющаяся в ЕГРН сведения о которой достаточны для определения ее местоположения;
-  - характерная точка границы, сведения о которой позволяют однозначно определить ее местоположение на местности;
- 1 - порядковый номер характерной точки границы публичного сервитута.

## Схема расположения границ публичного сервитута

для использования земель и земельных участков в целях эксплуатации объекта электросетевого хозяйства федерального значения Воздушная линия электропередачи ВЛ 220 кВ ЭВС 2 от ПС 500/220/10 кВ Череповецкая (с. Нелазское) до ЗРУ 220 кВ ТЭЦ-ЭВС 2 ОАО "Северсталь"

Выносной лист №4



Масштаб 1:5000

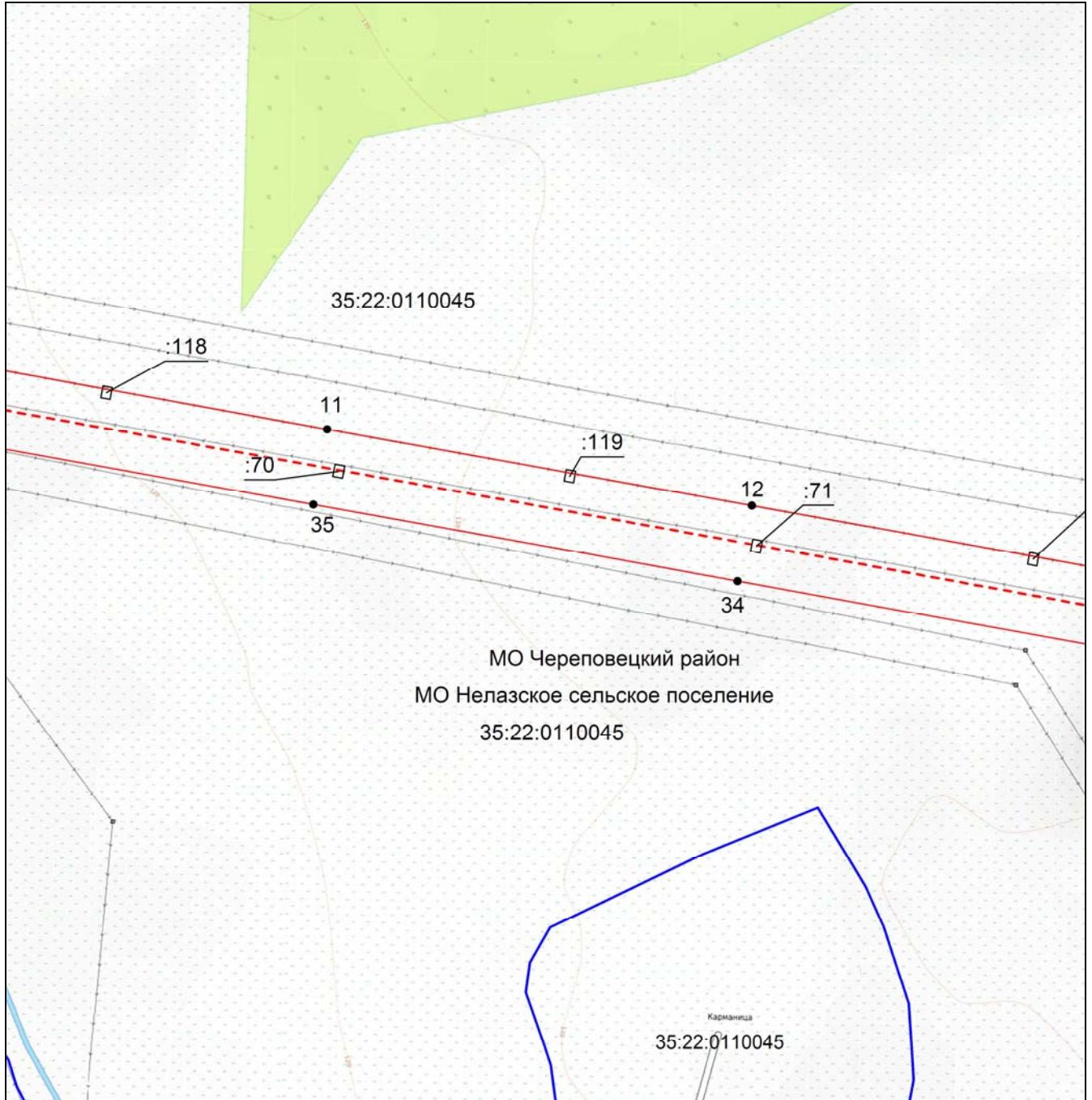
- - проектные границы публичного сервитута;
- - - - местоположение инженерного сооружения электросетевого хозяйства (Воздушная линия электропередачи ВЛ 220 кВ ЭВС 2 от ПС 500/220/10 кВ Череповецкая (с. Нелазское) до ЗРУ 220 кВ ТЭЦ-ЭВС 2 ОАО "Северсталь");
- - - - граница муниципального района;
- - граница городского округа;
- - - - граница сельского поселения;
- 35:22:0110045 - номер кадастрового квартала;
- :42 - кадастровый номер земельного участка;
- - границы кадастровых кварталов;
- существующая часть границы земельных участков, имеющаяся в ЕГРН сведения о которой достаточны для определения ее местоположения;
- - характерная точка границы, сведения о которой позволяют однозначно определить ее местоположение на местности;
- 1 - порядковый номер характерной точки границы публичного сервитута.



## Схема расположения границ публичного сервитута

для использования земель и земельных участков в целях эксплуатации объекта электросетевого хозяйства федерального значения Воздушная линия электропередачи ВЛ 220 кВ ЭВС 2 от ПС 500/220/10 кВ Череповецкая (с. Нелазское) до ЗРУ 220 кВ ТЭЦ-ЭВС 2 ОАО "Северсталь"

Выносной лист №5



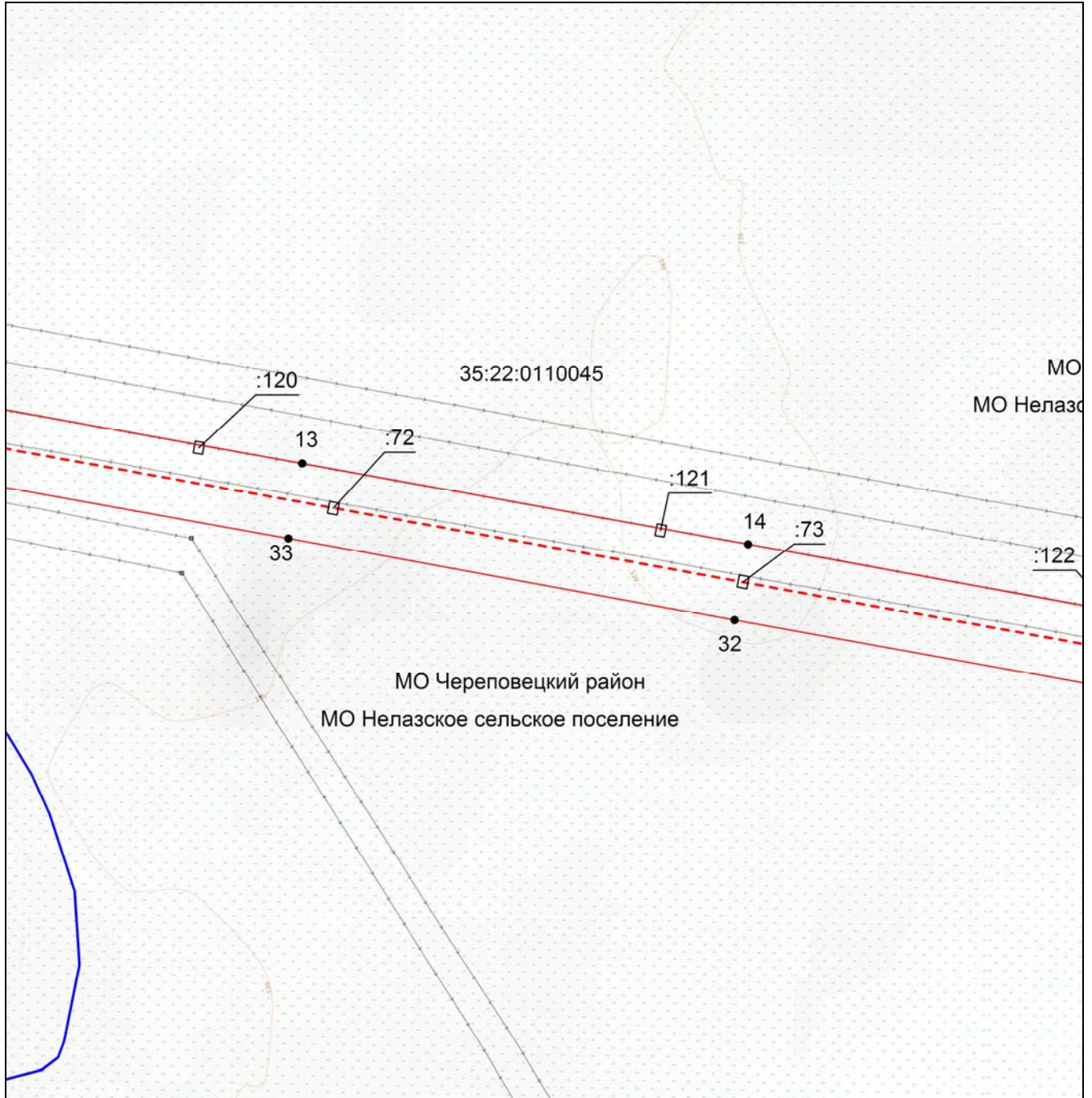
**Масштаб 1:5000**

- |  |  |
|--|--|
| <p>— (solid red line)</p> <p>- - - (dashed red line)</p> <p>- - - (dashed magenta line)</p> <p>— (solid magenta line)</p> <p>— (solid blue line)</p> <p>— (dashed yellow line)</p> <p>35:22:0110045<br/>:42</p> <p>□ (white box)</p> <p>● (black dot)</p> <p>1</p> | <ul style="list-style-type: none"> <li>- проектные границы публичного сервитута;</li> <li>- местоположение инженерного сооружения электросетевого хозяйства (Воздушная линия электропередачи ВЛ 220 кВ ЭВС 2 от ПС 500/220/10 кВ Череповецкая (с. Нелазское) до ЗРУ 220 кВ ТЭЦ-ЭВС 2 ОАО "Северсталь");</li> <li>- граница муниципального района;</li> <li>- граница городского округа;</li> <li>- граница сельского поселения;</li> <li>- номер кадастрового квартала;</li> <li>- кадастровый номер земельного участка;</li> <li>- границы кадастровых кварталов;</li> <li>- существующая часть границы земельных участков, имеющаяся в ЕГРН сведения о которой достаточны для определения ее местоположения;</li> <li>- характерная точка границы, сведения о которой позволяют однозначно определить ее местоположение на местности;</li> <li>- порядковый номер характерной точки границы публичного сервитута.</li> </ul> |
|--|--|









# Схема расположения границ публичного сервитута

для использования земель и земельных участков в целях эксплуатации объекта электросетевого хозяйства федерального значения Воздушная линия электропередачи ВЛ 220 кВ ЭВС 2 от ПС 500/220/10 кВ Череповецкая (с. Нелазское) до ЗРУ 220 кВ ТЭЦ-ЭВС 2 ОАО "Северсталь"

Выносной лист №6



Масштаб 1:5000

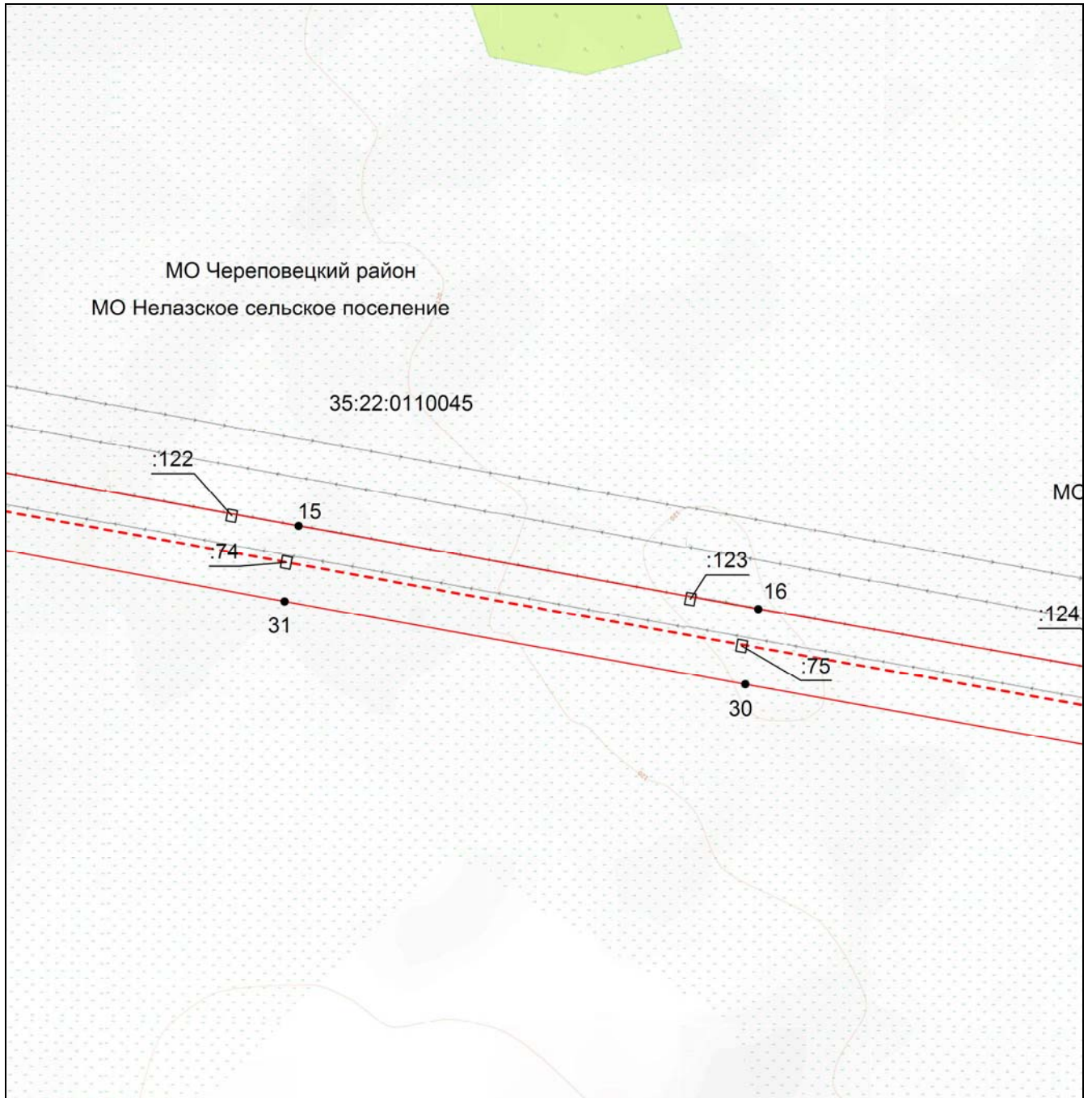
-  - проектные границы публичного сервитута;
-  - местоположение инженерного сооружения электросетевого хозяйства (Воздушная линия электропередачи ВЛ 220 кВ ЭВС 2 от ПС 500/220/10 кВ Череповецкая (с. Нелазское) до ЗРУ 220 кВ ТЭЦ-ЭВС 2 ОАО "Северсталь");
-  - граница муниципального района;
-  - граница городского округа;
-  - граница сельского поселения;
- 35:22:0110045 - номер кадастрового квартала;
- 42 - кадастровый номер земельного участка;
-  - границы кадастровых кварталов;
-  - существующая часть границы земельных участков, имеющаяся в ЕГРН сведения о которой достаточны для определения ее местоположения;
-  - характерная точка границы, сведения о которой позволяют однозначно определить ее местоположение на местности;
- 1 - порядковый номер характерной точки границы публичного сервитута.











## Схема расположения границ публичного сервитута

для использования земель и земельных участков в целях эксплуатации объекта электросетевого хозяйства федерального значения Воздушная линия электропередачи ВЛ 220 кВ ЭВС 2 от ПС 500/220/10 кВ Череповецкая (с. Нелазское) до ЗРУ 220 кВ ТЭЦ-ЭВС 2 ОАО "Северсталь"

Выносной лист №7



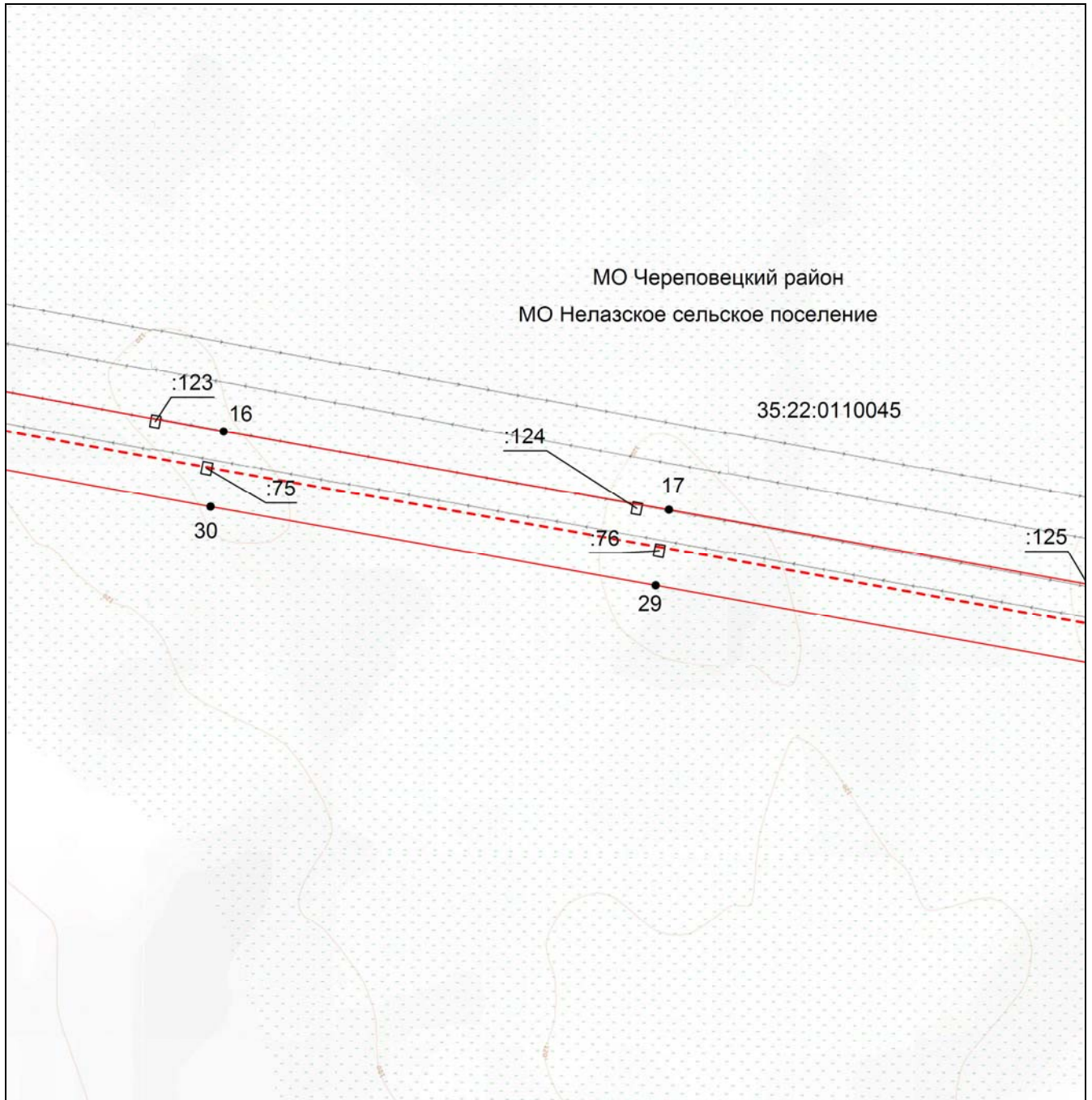
Масштаб 1:5000

-  - проектные границы публичного сервитута;
-  - местоположение инженерного сооружения электросетевого хозяйства (Воздушная линия электропередачи ВЛ 220 кВ ЭВС 2 от ПС 500/220/10 кВ Череповецкая (с. Нелазское) до ЗРУ 220 кВ ТЭЦ-ЭВС 2 ОАО "Северсталь");
-  - граница муниципального района;
-  - граница городского округа;
-  - граница сельского поселения;
- 35:22:0110045 - номер кадастрового квартала;
- :42 - кадастровый номер земельного участка;
-  - границы кадастровых кварталов;
-  - существующая часть границы земельных участков, имеющаяся в ЕГРН сведения о которой достаточны для определения ее местоположения;
-  - характерная точка границы, сведения о которой позволяют однозначно определить ее местоположение на местности;
- 1 - порядковый номер характерной точки границы публичного сервитута.









## Схема расположения границ публичного сервитута

для использования земель и земельных участков в целях эксплуатации объекта электросетевого хозяйства федерального значения Воздушная линия электропередачи ВЛ 220 кВ ЭВС 2 от ПС 500/220/10 кВ Череповецкая (с. Нелазское) до ЗРУ 220 кВ ТЭЦ-ЭВС 2 ОАО "Северсталь"

Выносной лист №8



Масштаб 1:5000

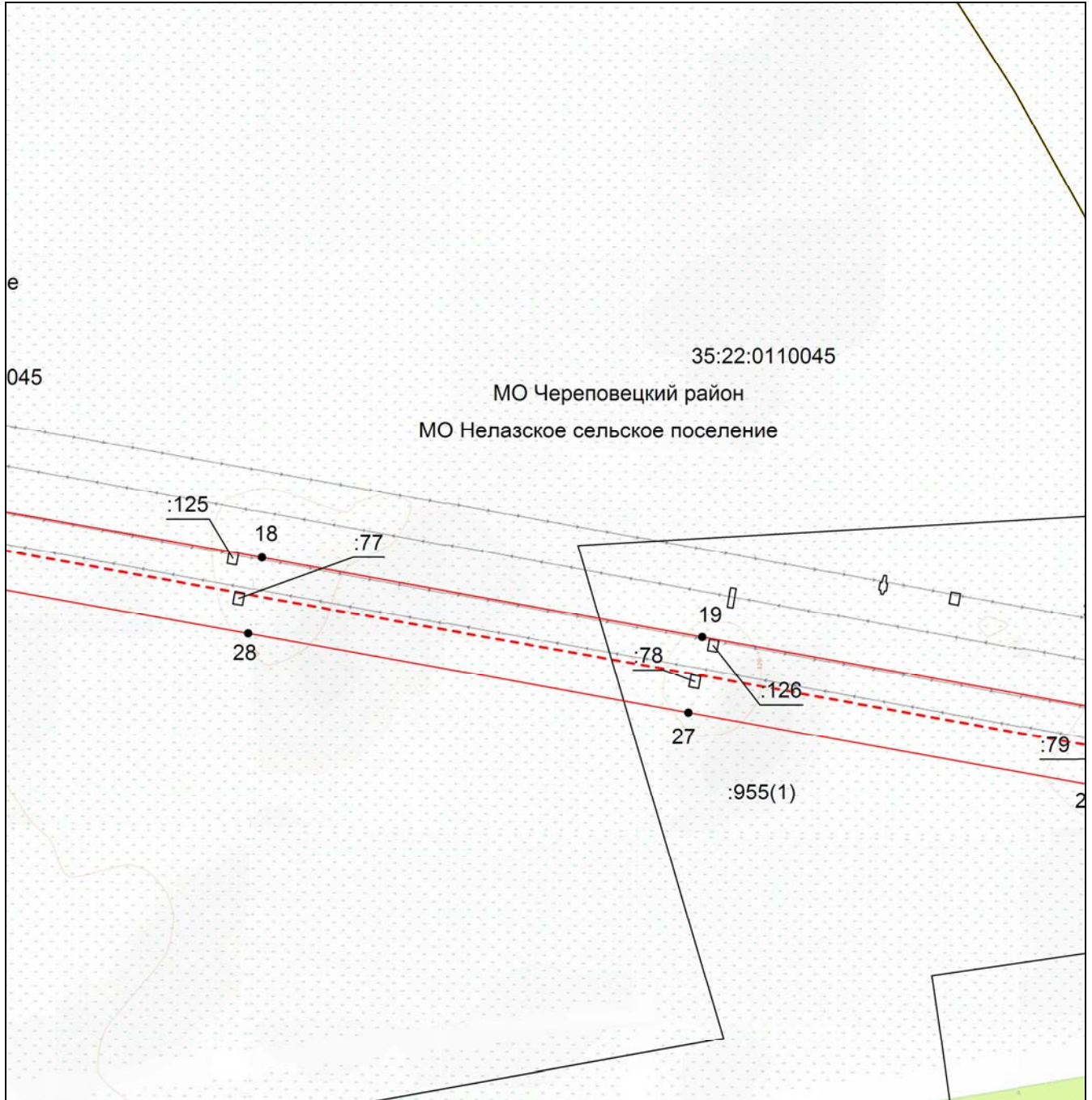
-  - проектные границы публичного сервитута;
-  - местоположение инженерного сооружения электросетевого хозяйства (Воздушная линия электропередачи ВЛ 220 кВ ЭВС 2 от ПС 500/220/10 кВ Череповецкая (с. Нелазское) до ЗРУ 220 кВ ТЭЦ-ЭВС 2 ОАО "Северсталь");
-  - граница муниципального района;
-  - граница городского округа;
-  - граница сельского поселения;
- 35:22:0110045 - номер кадастрового квартала;
- :42 - кадастровый номер земельного участка;
-  - границы кадастровых кварталов;
-  - существующая часть границы земельных участков, имеющаяся в ЕГРН сведения о которой достаточны для определения ее местоположения;
-  - характерная точка границы, сведения о которой позволяют однозначно определить ее местоположение на местности;
- 1 - порядковый номер характерной точки границы публичного сервитута.



## Схема расположения границ публичного сервитута

для использования земель и земельных участков в целях эксплуатации объекта электросетевого хозяйства федерального значения Воздушная линия электропередачи ВЛ 220 кВ ЭВС 2 от ПС 500/220/10 кВ Череповецкая (с. Нелазское) до ЗРУ 220 кВ ТЭЦ-ЭВС 2 ОАО "Северсталь"

Выносной лист №9



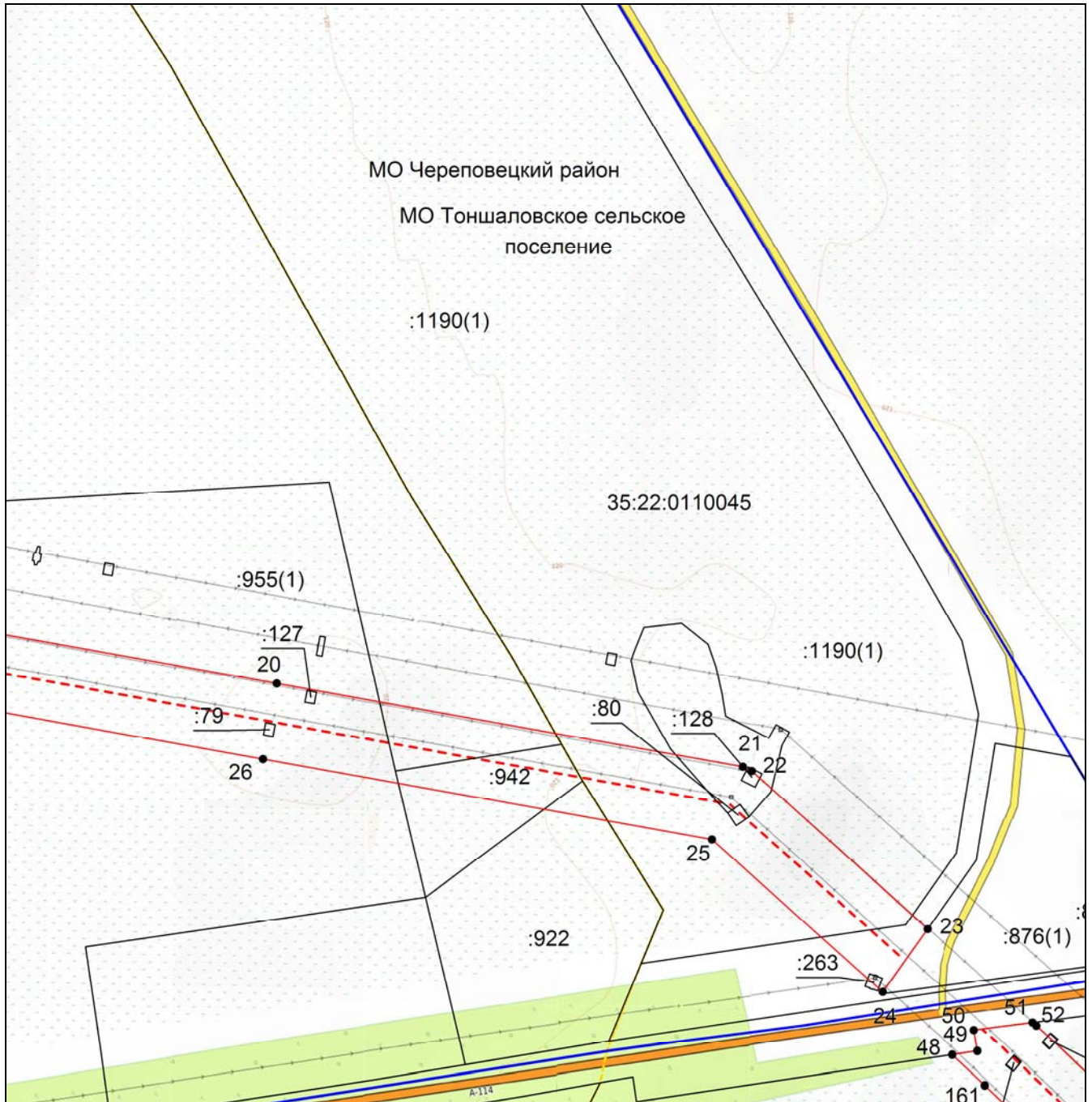
**Масштаб 1:5000**

- |  |  |
|--|--|
| <p>— (red solid line)</p> <p>- - - (red dashed line)</p> <p>- - - (magenta dashed line)</p> <p>— (blue solid line)</p> <p>— (yellow dashed line)</p> <p>35:22:0110045<br/>:42</p> <p>□ (white box)</p> <p>● (black dot)</p> <p>1</p> | <ul style="list-style-type: none"> <li>- проектные границы публичного сервитута;</li> <li>- местоположение инженерного сооружения электросетевого хозяйства (Воздушная линия электропередачи ВЛ 220 кВ ЭВС 2 от ПС 500/220/10 кВ Череповецкая (с. Нелазское) до ЗРУ 220 кВ ТЭЦ-ЭВС 2 ОАО "Северсталь");</li> <li>- граница муниципального района;</li> <li>- граница городского округа;</li> <li>- граница сельского поселения;</li> <li>- номер кадастрового квартала;</li> <li>- кадастровый номер земельного участка;</li> <li>- границы кадастровых кварталов;</li> <li>- существующая часть границы земельных участков, имеющаяся в ЕГРН сведения о которой достаточны для определения ее местоположения;</li> <li>- характерная точка границы, сведения о которой позволяют однозначно определить ее местоположение на местности;</li> <li>- порядковый номер характерной точки границы публичного сервитута.</li> </ul> |
|--|--|

## Схема расположения границ публичного сервитута

для использования земель и земельных участков в целях эксплуатации объекта электросетевого хозяйства федерального значения Воздушная линия электропередачи ВЛ 220 кВ ЭВС 2 от ПС 500/220/10 кВ Череповецкая (с. Нелазское) до ЗРУ 220 кВ ТЭЦ-ЭВС 2 ОАО "Северсталь"

Выносной лист №10



**Масштаб 1:5000**

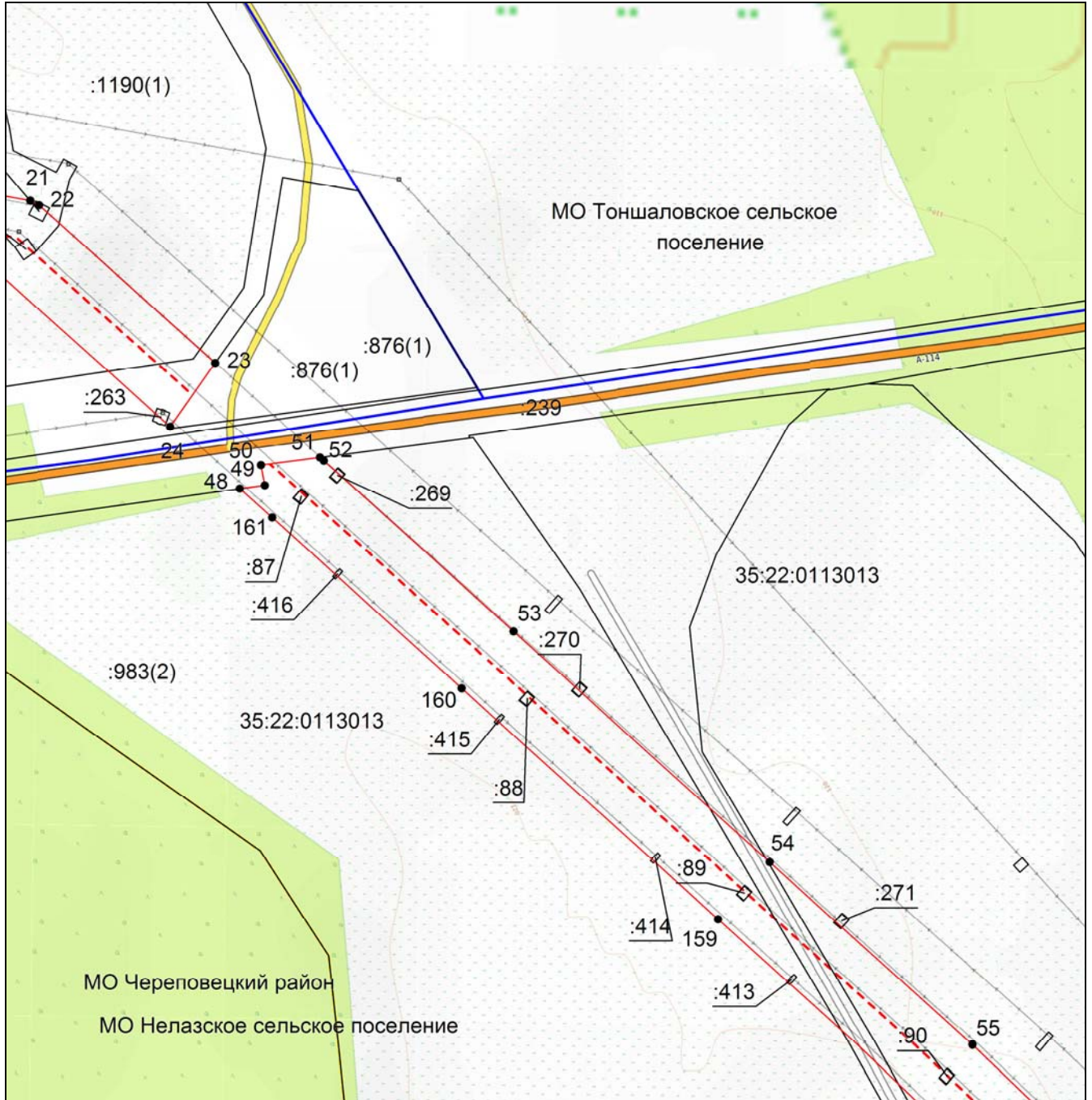
- |   |  |
|---|--|
| <ul style="list-style-type: none"> <li><span style="color: red;">—</span></li> <li><span style="color: red;">- - -</span></li> <li><span style="color: magenta;">- - -</span></li> <li><span style="color: yellow;">- - -</span></li> <li>35:22:0110045</li> <li>:42</li> <li><span style="border: 1px solid black; display: inline-block; width: 20px; height: 10px; vertical-align: middle;"></span></li> <li>●</li> <li>1</li> </ul> | <ul style="list-style-type: none"> <li>- проектные границы публичного сервитута;</li> <li>- местоположение инженерного сооружения электросетевого хозяйства (Воздушная линия электропередачи ВЛ 220 кВ ЭВС 2 от ПС 500/220/10 кВ Череповецкая (с. Нелазское) до ЗРУ 220 кВ ТЭЦ-ЭВС 2 ОАО "Северсталь");</li> <li>- граница муниципального района;</li> <li>- граница городского округа;</li> <li>- граница сельского поселения;</li> <li>- номер кадастрового квартала;</li> <li>- кадастровый номер земельного участка;</li> <li>- границы кадастровых кварталов;</li> <li>- существующая часть границы земельных участков, имеющаяся в ЕГРН сведения о которой достаточны для определения ее местоположения;</li> <li>- характерная точка границы, сведения о которой позволяют однозначно определить ее местоположение на местности;</li> <li>- порядковый номер характерной точки границы публичного сервитута.</li> </ul> |
|---|--|



## Схема расположения границ публичного сервитута

для использования земель и земельных участков в целях эксплуатации объекта электросетевого хозяйства федерального значения Воздушная линия электропередачи ВЛ 220 кВ ЭВС 2 от ПС 500/220/10 кВ Череповецкая (с. Нелазское) до ЗРУ 220 кВ ТЭЦ-ЭВС 2 ОАО "Северсталь"

Выносной лист №11



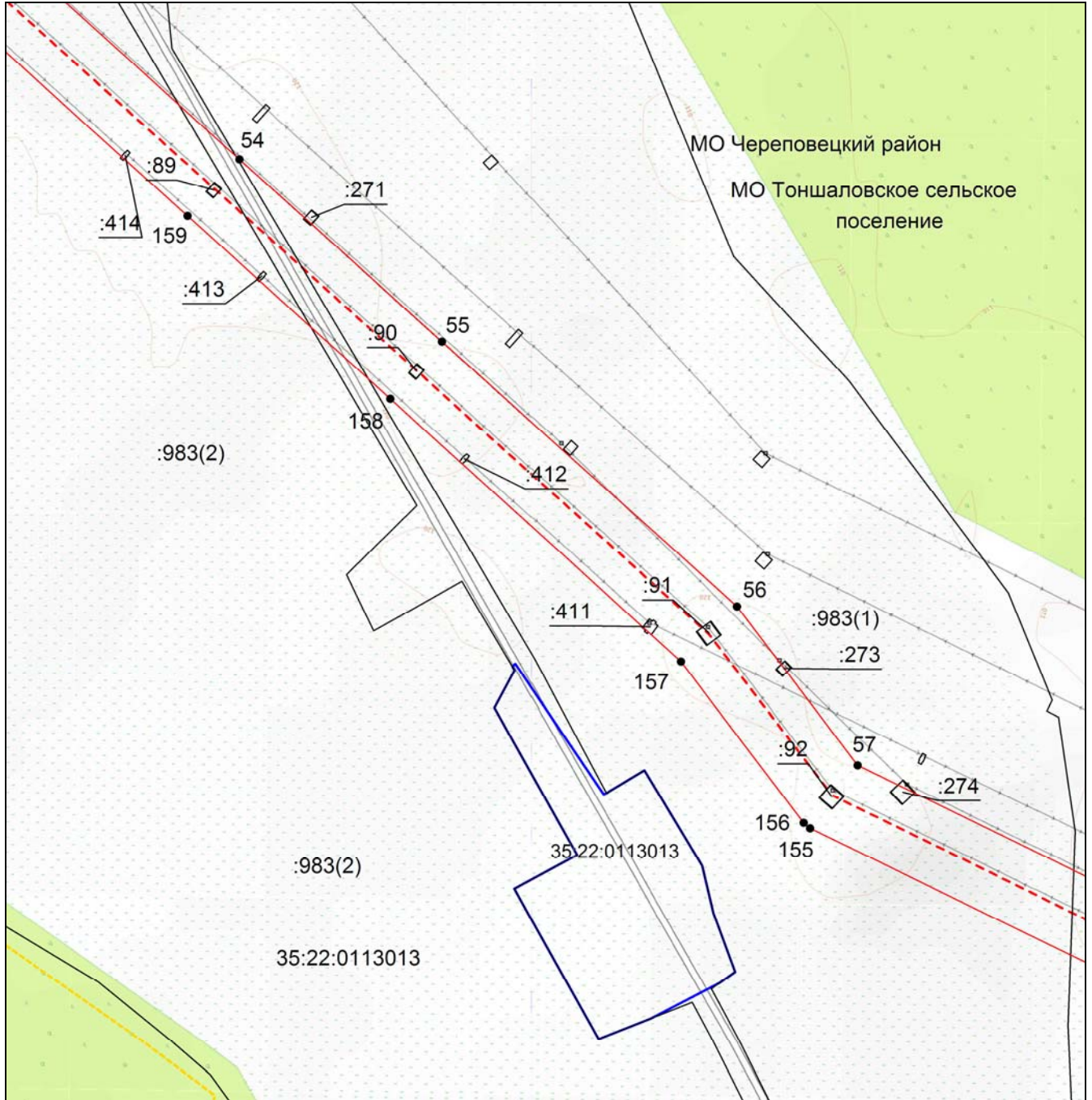
**Масштаб 1:5000**

- |   |
|---|
| <ul style="list-style-type: none"> <li><span style="color: red;">—</span> - проектные границы публичного сервитута;</li> <li><span style="color: red;">- - -</span> - местоположение инженерного сооружения электросетевого хозяйства (Воздушная линия электропередачи ВЛ 220 кВ ЭВС 2 от ПС 500/220/10 кВ Череповецкая (с. Нелазское) до ЗРУ 220 кВ ТЭЦ-ЭВС 2 ОАО "Северсталь");</li> <li><span style="color: magenta;">- - -</span> - граница муниципального района;</li> <li><span style="color: magenta;">—</span> - граница городского округа;</li> <li><span style="color: yellow;">- - -</span> - граница сельского поселения;</li> <li>35:22:0110045<br/>:42 - номер кадастрового квартала;</li> <li><span style="color: blue;">—</span> - кадастровый номер земельного участка;</li> <li><span style="color: blue;">—</span> - границы кадастровых кварталов;</li> <li><span style="border: 1px solid black; display: inline-block; width: 20px; height: 10px;"></span> - существующая часть границы земельных участков, имеющаяся в ЕГРН сведения о которой достаточны для определения ее местоположения;</li> <li>● - характерная точка границы, сведения о которой позволяют однозначно определить ее местоположение на местности;</li> <li>1 - порядковый номер характерной точки границы публичного сервитута.</li> </ul> |
|---|

## Схема расположения границ публичного сервитута

для использования земель и земельных участков в целях эксплуатации объекта электросетевого хозяйства федерального значения Воздушная линия электропередачи ВЛ 220 кВ ЭВС 2 от ПС 500/220/10 кВ Череповецкая (с. Нелазское) до ЗРУ 220 кВ ТЭЦ-ЭВС 2 ОАО "Северсталь"

Выносной лист №12



**Масштаб 1:5000**

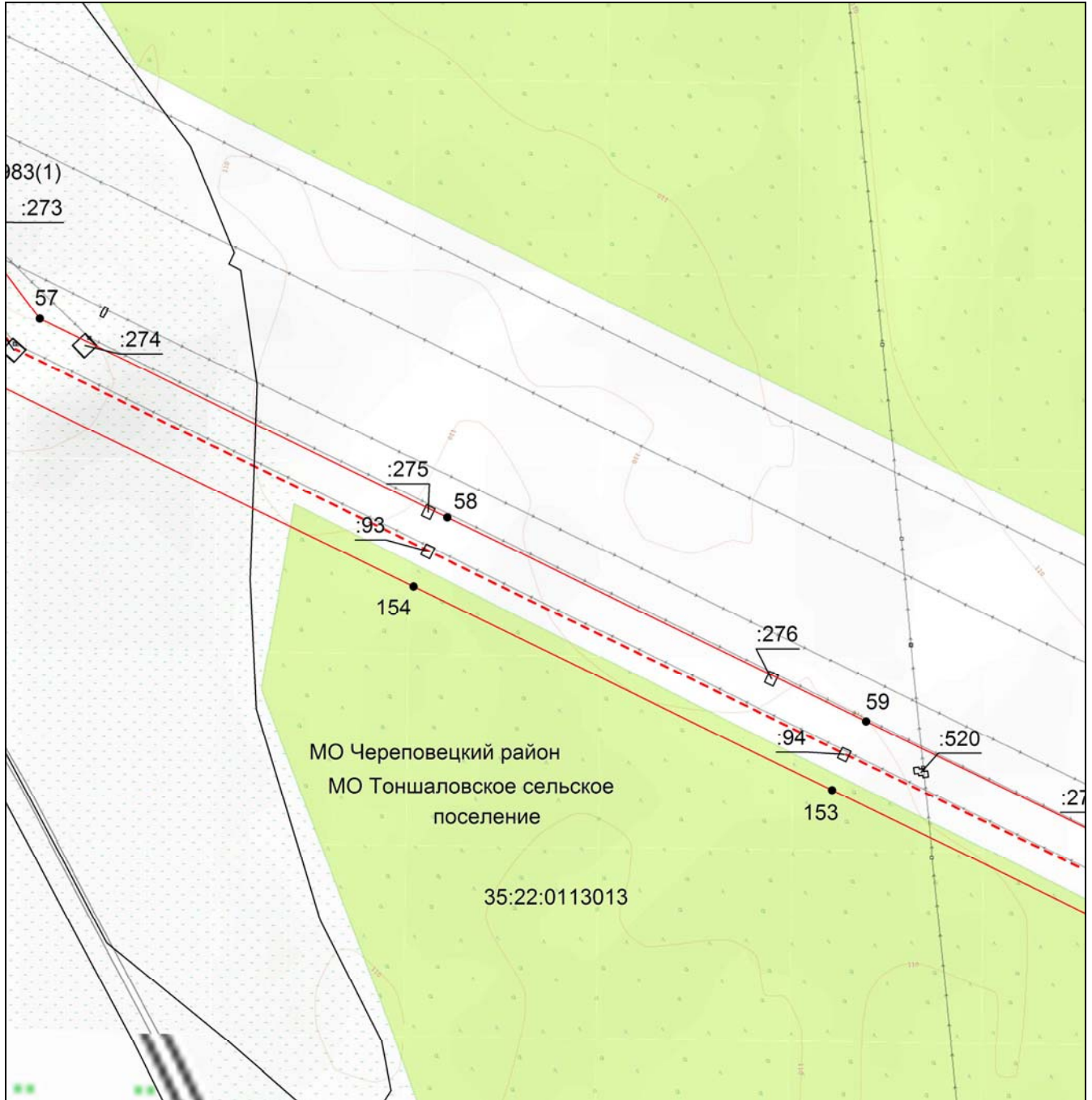
- |                      |   |
|----------------------|---|
|                      | - проектные границы публичного сервитута;   |
|                      | - местоположение инженерного сооружения электросетевого хозяйства (Воздушная линия электропередачи ВЛ 220 кВ ЭВС 2 от ПС 500/220/10 кВ Череповецкая (с. Нелазское) до ЗРУ 220 кВ ТЭЦ-ЭВС 2 ОАО "Северсталь"); |
|                      | - граница муниципального района;  |
|                      | - граница городского округа;  |
|                      | - граница сельского поселения;  |
| 35:22:0110045<br>:42 | - номер кадастрового квартала;  |
|                      | - кадастровый номер земельного участка;   |
|                      | - границы кадастровых кварталов;  |
|                      | - существующая часть границы земельных участков, имеющаяся в ЕГРН сведения о которой достаточны для определения ее местоположения;  |
|                      | - характерная точка границы, сведения о которой позволяют однозначно определить ее местоположение на местности;   |
| 1                    | - порядковый номер характерной точки границы публичного сервитута.  |



## Схема расположения границ публичного сервитута

для использования земель и земельных участков в целях эксплуатации объекта электросетевого хозяйства федерального значения Воздушная линия электропередачи ВЛ 220 кВ ЭВС 2 от ПС 500/220/10 кВ Череповецкая (с. Нелазское) до ЗРУ 220 кВ ТЭЦ-ЭВС 2 ОАО "Северсталь"

Выносной лист №13



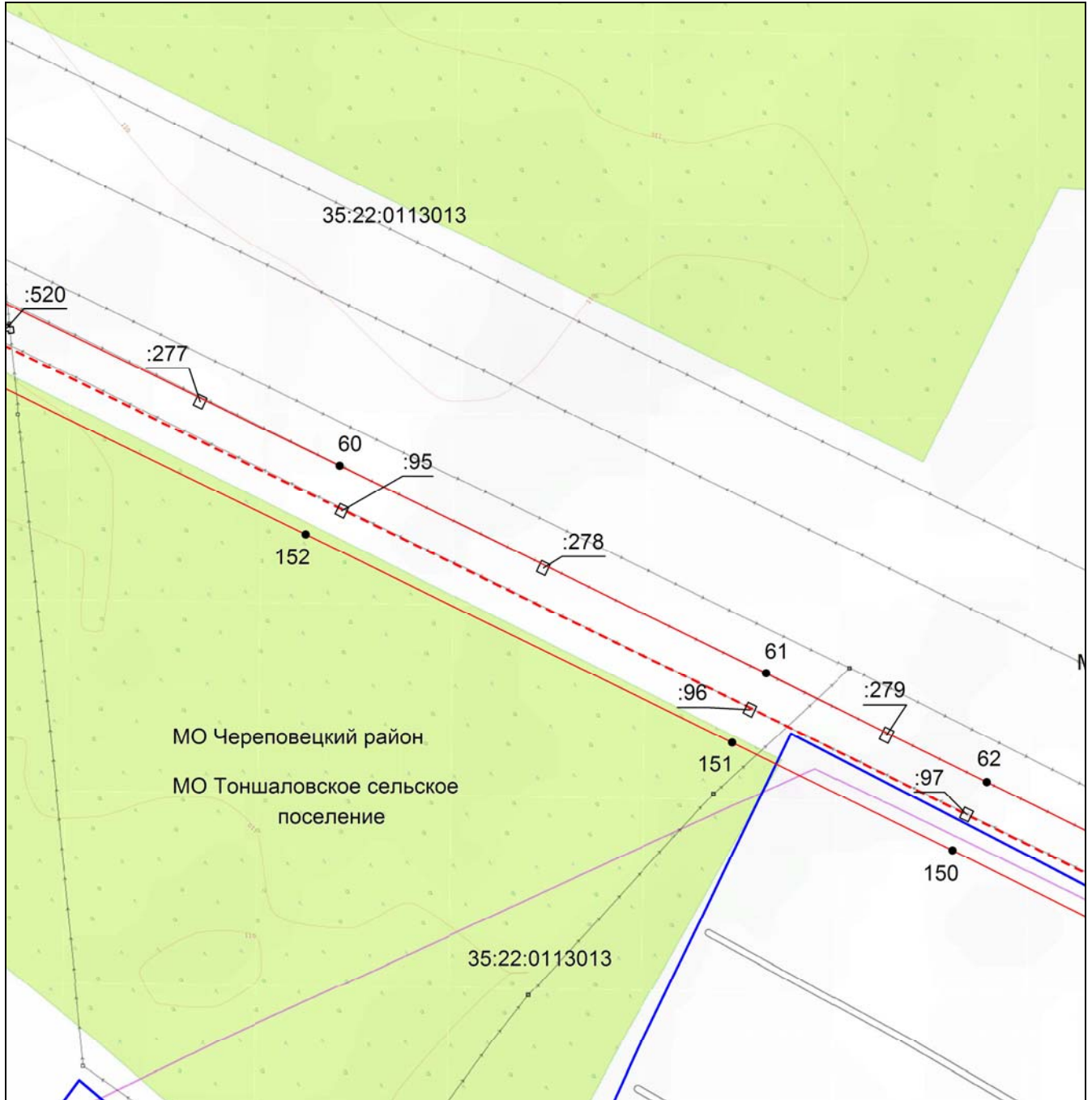
**Масштаб 1:5000**

- |   |  |
|---|--|
| <p>— (red solid line)</p> <p>- - - (red dashed line)</p> <p>- - - (pink dashed line)</p> <p>— (blue solid line)</p> <p>- - - (yellow dashed line)</p> <p>35:22:0110045<br/>:42</p> <p>□ (white box)</p> <p>● (black dot)</p> <p>1</p> | <ul style="list-style-type: none"> <li>- проектные границы публичного сервитута;</li> <li>- местоположение инженерного сооружения электросетевого хозяйства (Воздушная линия электропередачи ВЛ 220 кВ ЭВС 2 от ПС 500/220/10 кВ Череповецкая (с. Нелазское) до ЗРУ 220 кВ ТЭЦ-ЭВС 2 ОАО "Северсталь");</li> <li>- граница муниципального района;</li> <li>- граница городского округа;</li> <li>- граница сельского поселения;</li> <li>- номер кадастрового квартала;</li> <li>- кадастровый номер земельного участка;</li> <li>- границы кадастровых кварталов;</li> <li>- существующая часть границы земельных участков, имеющаяся в ЕГРН сведения о которой достаточны для определения ее местоположения;</li> <li>- характерная точка границы, сведения о которой позволяют однозначно определить ее местоположение на местности;</li> <li>- порядковый номер характерной точки границы публичного сервитута.</li> </ul> |
|---|--|

## Схема расположения границ публичного сервитута

для использования земель и земельных участков в целях эксплуатации объекта электросетевого хозяйства федерального значения Воздушная линия электропередачи ВЛ 220 кВ ЭВС 2 от ПС 500/220/10 кВ Череповецкая (с. Нелазское) до ЗРУ 220 кВ ТЭЦ-ЭВС 2 ОАО "Северсталь"

Выносной лист №14



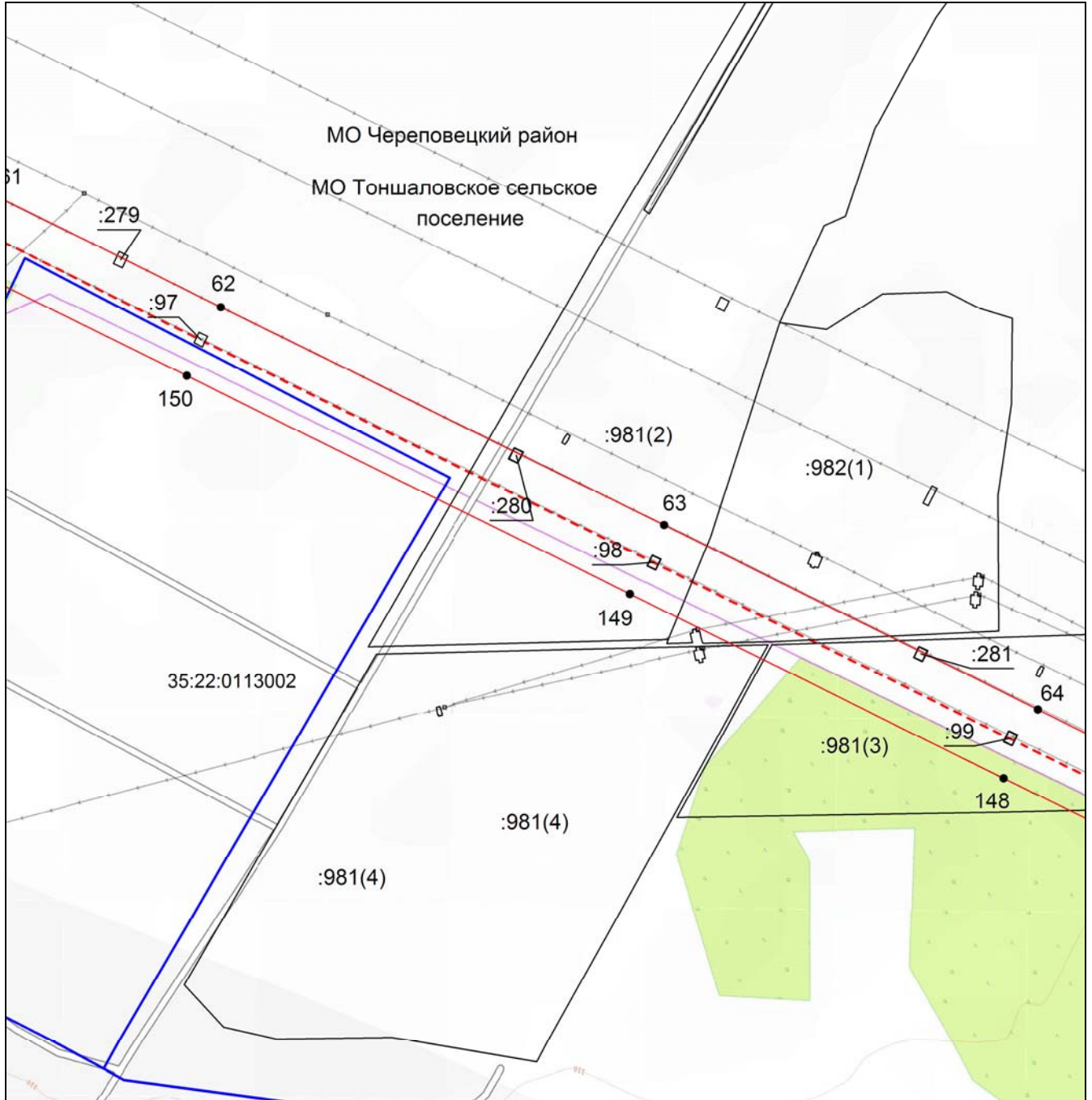
**Масштаб 1:5000**

- |   |   |
|---|---|
| <p>— (red solid line)</p> <p>- - - (red dashed line)</p> <p>- - - (purple dashed line)</p> <p>— (blue solid line)</p> <p>- - - (yellow dashed line)</p> <p>35:22:0110045<br/>:42</p> <p>□</p> <p>●</p> <p>1</p> | <p>- проектные границы публичного сервитута;</p> <p>- местоположение инженерного сооружения электросетевого хозяйства (Воздушная линия электропередачи ВЛ 220 кВ ЭВС 2 от ПС 500/220/10 кВ Череповецкая (с. Нелазское) до ЗРУ 220 кВ ТЭЦ-ЭВС 2 ОАО "Северсталь");</p> <p>- граница муниципального района;</p> <p>- граница городского округа;</p> <p>- граница сельского поселения;</p> <p>- номер кадастрового квартала;</p> <p>- кадастровый номер земельного участка;</p> <p>- границы кадастровых кварталов;</p> <p>- существующая часть границы земельных участков, имеющаяся в ЕГРН сведения о которой достаточны для определения ее местоположения;</p> <p>- характерная точка границы, сведения о которой позволяют однозначно определить ее местоположение на местности;</p> <p>- порядковый номер характерной точки границы публичного сервитута.</p> |
|---|---|

## Схема расположения границ публичного сервитута

для использования земель и земельных участков в целях эксплуатации объекта электросетевого хозяйства федерального значения Воздушная линия электропередачи ВЛ 220 кВ ЭВС 2 от ПС 500/220/10 кВ Череповецкая (с. Нелазское) до ЗРУ 220 кВ ТЭЦ-ЭВС 2 ОАО "Северсталь"

Выносной лист №15



Масштаб 1:5000

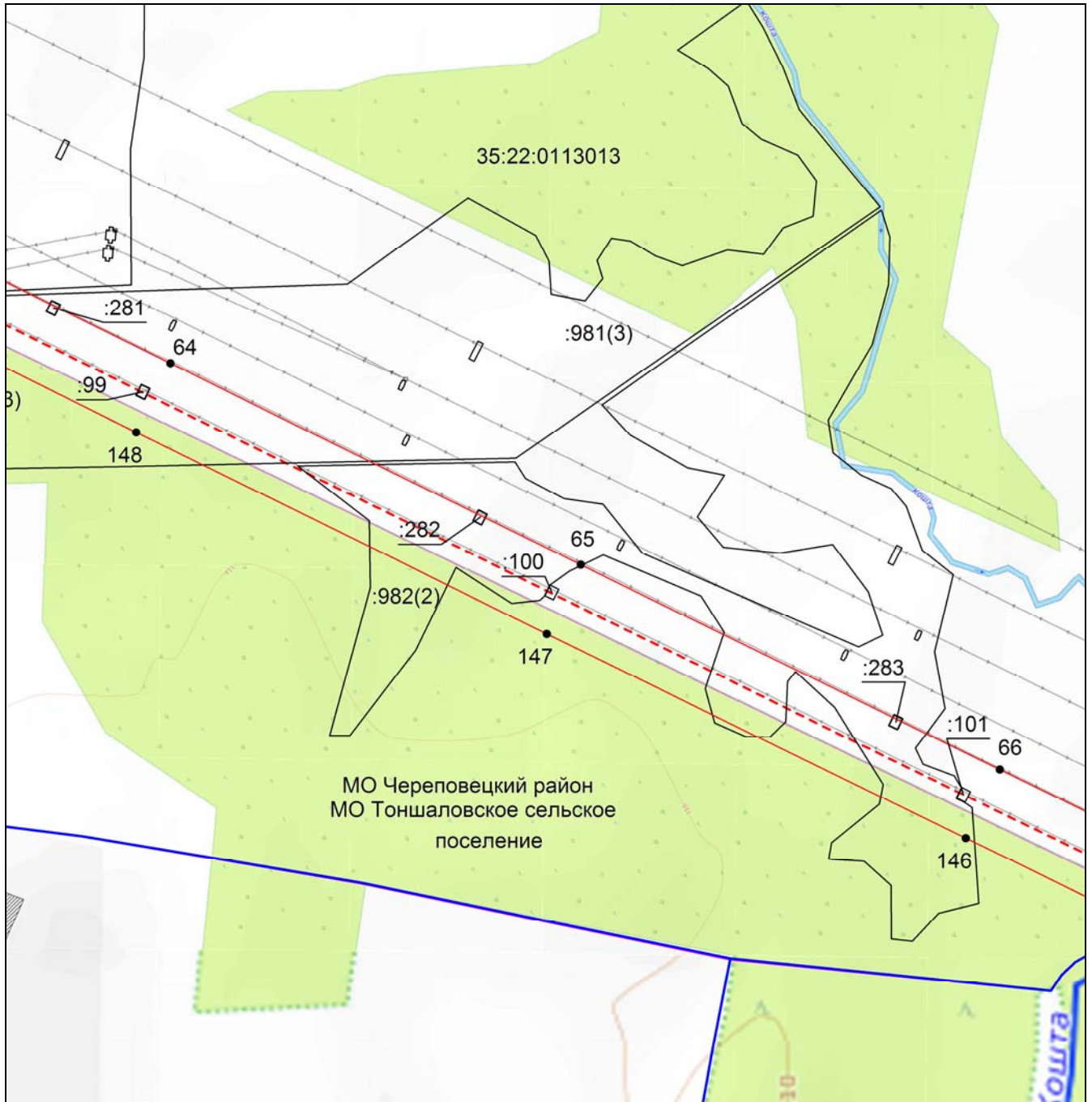
- - проектные границы публичного сервитута;
- - - - местоположение инженерного сооружения электросетевого хозяйства (Воздушная линия электропередачи ВЛ 220 кВ ЭВС 2 от ПС 500/220/10 кВ Череповецкая (с. Нелазское) до ЗРУ 220 кВ ТЭЦ-ЭВС 2 ОАО "Северсталь");
- - - - граница муниципального района;
- - граница городского округа;
- - - - граница сельского поселения;
- 35:22:0110045  
:42 - номер кадастрового квартала;
- - кадастровый номер земельного участка;
- - границы кадастровых кварталов;
- существующая часть границы земельных участков, имеющаяся в ЕГРН сведения о которой достаточны для определения ее местоположения;
- - характерная точка границы, сведения о которой позволяют однозначно определить ее местоположение на местности;
- 1 - порядковый номер характерной точки границы публичного сервитута.



## Схема расположения границ публичного сервитута

для использования земель и земельных участков в целях эксплуатации объекта электросетевого хозяйства федерального значения Воздушная линия электропередачи ВЛ 220 кВ ЭВС 2 от ПС 500/220/10 кВ Череповецкая (с. Нелазское) до ЗРУ 220 кВ ТЭЦ-ЭВС 2 ОАО "Северсталь"

Выносной лист №16



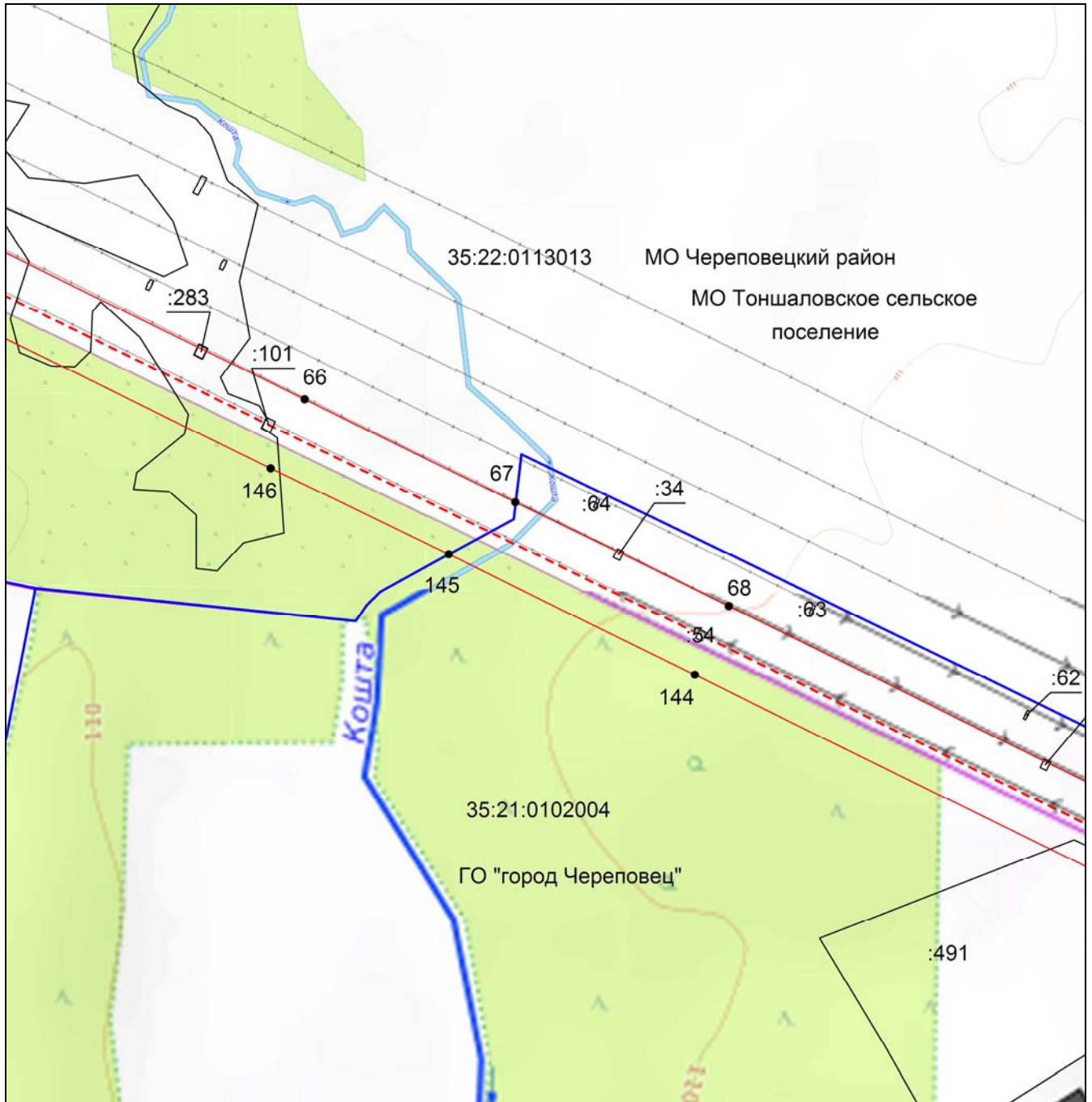
**Масштаб 1:5000**

- |   |  |
|---|--|
| <p>— (solid red line)</p> <p>- - - (dashed red line)</p> <p>- - - (dashed pink line)</p> <p>— (solid blue line)</p> <p>— (dashed blue line)</p> <p>35:22:0110045<br/>:42</p> <p>□ (white box)</p> <p>● (black dot)</p> <p>1</p> | <ul style="list-style-type: none"> <li>- проектные границы публичного сервитута;</li> <li>- местоположение инженерного сооружения электросетевого хозяйства (Воздушная линия электропередачи ВЛ 220 кВ ЭВС 2 от ПС 500/220/10 кВ Череповецкая (с. Нелазское) до ЗРУ 220 кВ ТЭЦ-ЭВС 2 ОАО "Северсталь");</li> <li>- граница муниципального района;</li> <li>- граница городского округа;</li> <li>- граница сельского поселения;</li> <li>- номер кадастрового квартала;</li> <li>- кадастровый номер земельного участка;</li> <li>- границы кадастровых кварталов;</li> <li>- существующая часть границы земельных участков, имеющаяся в ЕГРН сведения о которой достаточны для определения ее местоположения;</li> <li>- характерная точка границы, сведения о которой позволяют однозначно определить ее местоположение на местности;</li> <li>- порядковый номер характерной точки границы публичного сервитута.</li> </ul> |
|---|--|

## Схема расположения границ публичного сервитута

для использования земель и земельных участков в целях эксплуатации объекта электросетевого хозяйства федерального значения Воздушная линия электропередачи ВЛ 220 кВ ЭВС 2 от ПС 500/220/10 кВ Череповецкая (с. Нелазское) до ЗРУ 220 кВ ТЭЦ-ЭВС 2 ОАО "Северсталь"

Выносной лист №17



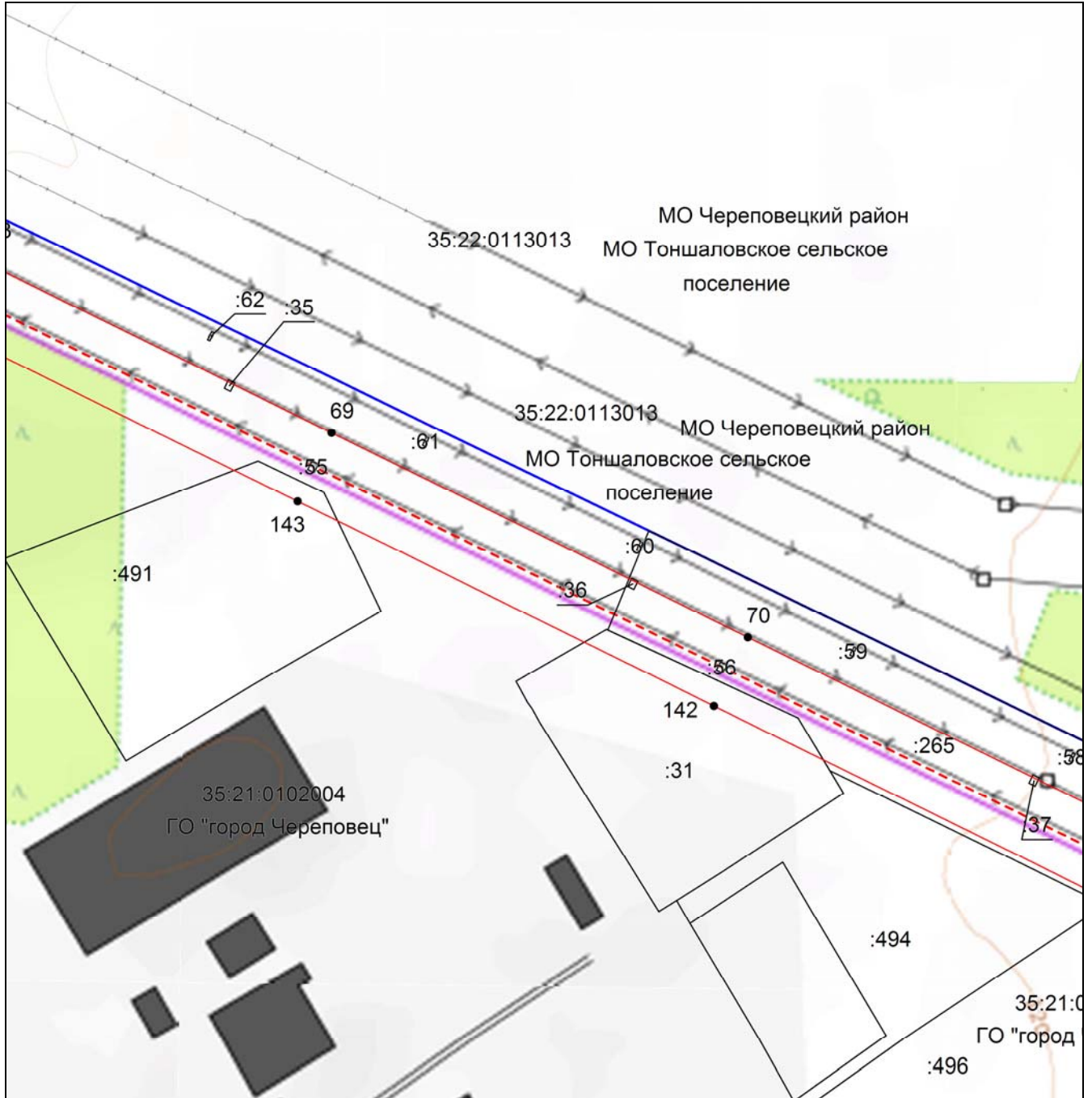
**Масштаб 1:5000**

- |  |   |
|--|---|
| <p>— (red solid line)</p> <p>- - - (red dashed line)</p> <p>- - - (magenta dashed line)</p> <p>— (blue solid line)</p> <p>— (yellow dashed line)</p> <p>35:22:0110045<br/>:42</p> <p>□ (white box)</p> <p>● (black dot)</p> <p>1</p> | <p>- проектные границы публичного сервитута;</p> <p>- местоположение инженерного сооружения электросетевого хозяйства (Воздушная линия электропередачи ВЛ 220 кВ ЭВС 2 от ПС 500/220/10 кВ Череповецкая (с. Нелазское) до ЗРУ 220 кВ ТЭЦ-ЭВС 2 ОАО "Северсталь");</p> <p>- граница муниципального района;</p> <p>- граница городского округа;</p> <p>- граница сельского поселения;</p> <p>- номер кадастрового квартала;</p> <p>- кадастровый номер земельного участка;</p> <p>- границы кадастровых кварталов;</p> <p>- существующая часть границы земельных участков, имеющаяся в ЕГРН сведения о которой достаточны для определения ее местоположения;</p> <p>- характерная точка границы, сведения о которой позволяют однозначно определить ее местоположение на местности;</p> <p>- порядковый номер характерной точки границы публичного сервитута.</p> |
|--|---|

## Схема расположения границ публичного сервитута

для использования земель и земельных участков в целях эксплуатации объекта электросетевого хозяйства федерального значения Воздушная линия электропередачи ВЛ 220 кВ ЭВС 2 от ПС 500/220/10 кВ Череповецкая (с. Нелазское) до ЗРУ 220 кВ ТЭЦ-ЭВС 2 ОАО "Северсталь"

Выносной лист №18



**Масштаб 1:5000**

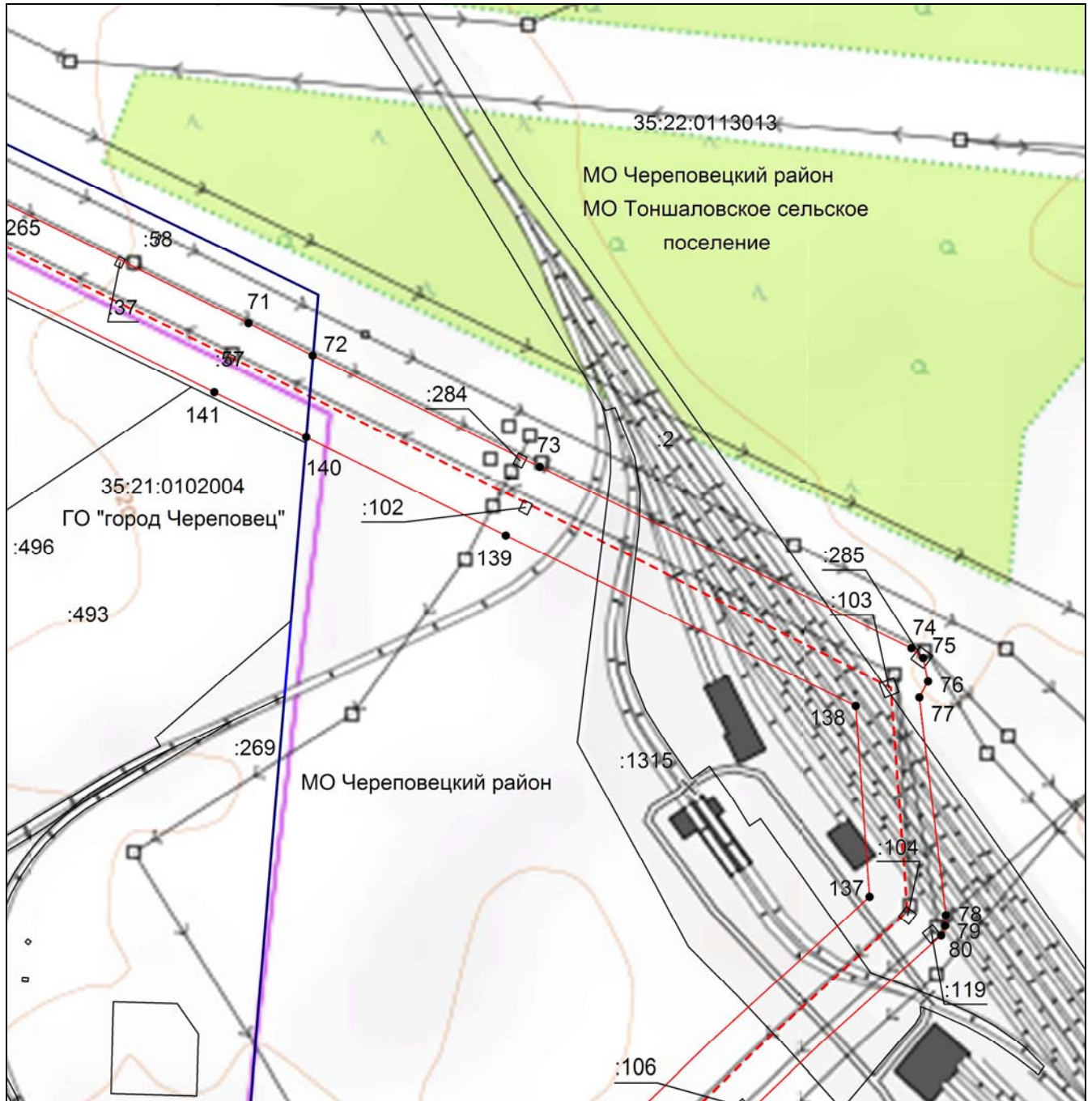
- |  |  |
|--|--|
| <p>— (solid red line)</p> <p>- - - (dashed red line)</p> <p>- - - (dashed magenta line)</p> <p>— (solid magenta line)</p> <p>— (dashed yellow line)</p> <p>35:22:0110045<br/>:42</p> <p>— (solid blue line)</p> <p>□ (white box)</p> <p>● (black dot)</p> <p>1</p> | <ul style="list-style-type: none"> <li>- проектные границы публичного сервитута;</li> <li>- местоположение инженерного сооружения электросетевого хозяйства (Воздушная линия электропередачи ВЛ 220 кВ ЭВС 2 от ПС 500/220/10 кВ Череповецкая (с. Нелазское) до ЗРУ 220 кВ ТЭЦ-ЭВС 2 ОАО "Северсталь");</li> <li>- граница муниципального района;</li> <li>- граница городского округа;</li> <li>- граница сельского поселения;</li> <li>- номер кадастрового квартала;</li> <li>- кадастровый номер земельного участка;</li> <li>- границы кадастровых кварталов;</li> <li>- существующая часть границы земельных участков, имеющаяся в ЕГРН сведения о которой достаточны для определения ее местоположения;</li> <li>- характерная точка границы, сведения о которой позволяют однозначно определить ее местоположение на местности;</li> <li>- порядковый номер характерной точки границы публичного сервитута.</li> </ul> |
|--|--|



## Схема расположения границ публичного сервитута

для использования земель и земельных участков в целях эксплуатации объекта электросетевого хозяйства федерального значения Воздушная линия электропередачи ВЛ 220 кВ ЭВС 2 от ПС 500/220/10 кВ Череповецкая (с. Нелазское) до ЗРУ 220 кВ ТЭЦ-ЭВС 2 ОАО "Северсталь"

Выносной лист №19



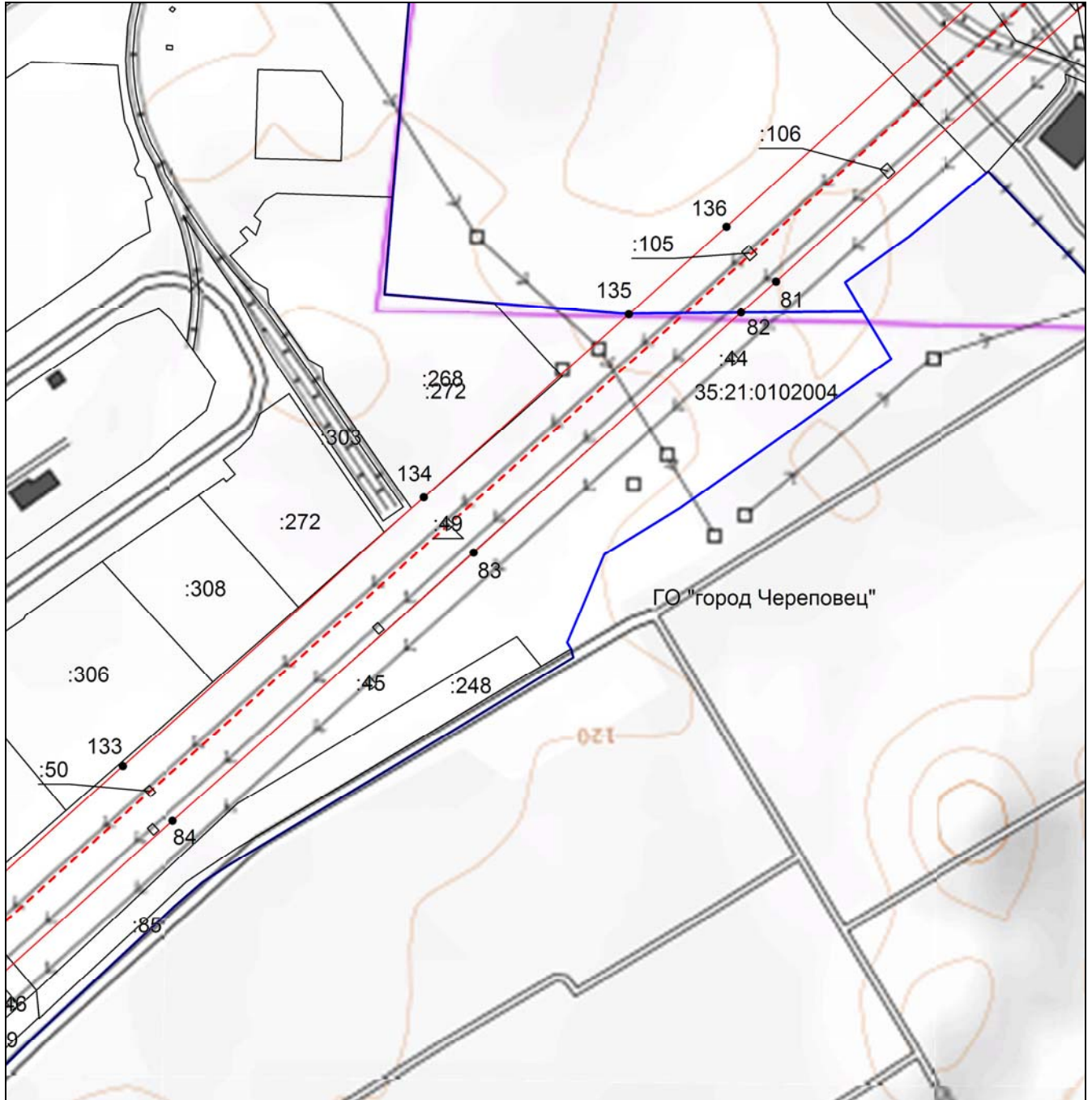
**Масштаб 1:5000**

- |   |
|---|
| <ul style="list-style-type: none"> <li><span style="color: red;">—</span> - проектные границы публичного сервитута;</li> <li><span style="color: red;">- - -</span> - местоположение инженерного сооружения электросетевого хозяйства (Воздушная линия электропередачи ВЛ 220 кВ ЭВС 2 от ПС 500/220/10 кВ Череповецкая (с. Нелазское) до ЗРУ 220 кВ ТЭЦ-ЭВС 2 ОАО "Северсталь");</li> <li><span style="color: magenta;">- - -</span> - граница муниципального района;</li> <li><span style="color: magenta;">—</span> - граница городского округа;</li> <li><span style="color: yellow;">- - -</span> - граница сельского поселения;</li> <li>35:22:0110045<br/>:42 - номер кадастрового квартала;</li> <li><span style="color: blue;">—</span> - кадастровый номер земельного участка;</li> <li><span style="color: blue;">—</span> - границы кадастровых кварталов;</li> <li><span style="border: 1px solid black; display: inline-block; width: 20px; height: 10px;"></span> - существующая часть границы земельных участков, имеющаяся в ЕГРН сведения о которой достаточны для определения ее местоположения;</li> <li>● - характерная точка границы, сведения о которой позволяют однозначно определить ее местоположение на местности;</li> <li>1 - порядковый номер характерной точки границы публичного сервитута.</li> </ul> |
|---|

## Схема расположения границ публичного сервитута

для использования земель и земельных участков в целях эксплуатации объекта электросетевого хозяйства федерального значения Воздушная линия электропередачи ВЛ 220 кВ ЭВС 2 от ПС 500/220/10 кВ Череповецкая (с. Нелазское) до ЗРУ 220 кВ ТЭЦ-ЭВС 2 ОАО "Северсталь"

Выносной лист №20



**Масштаб 1:5000**

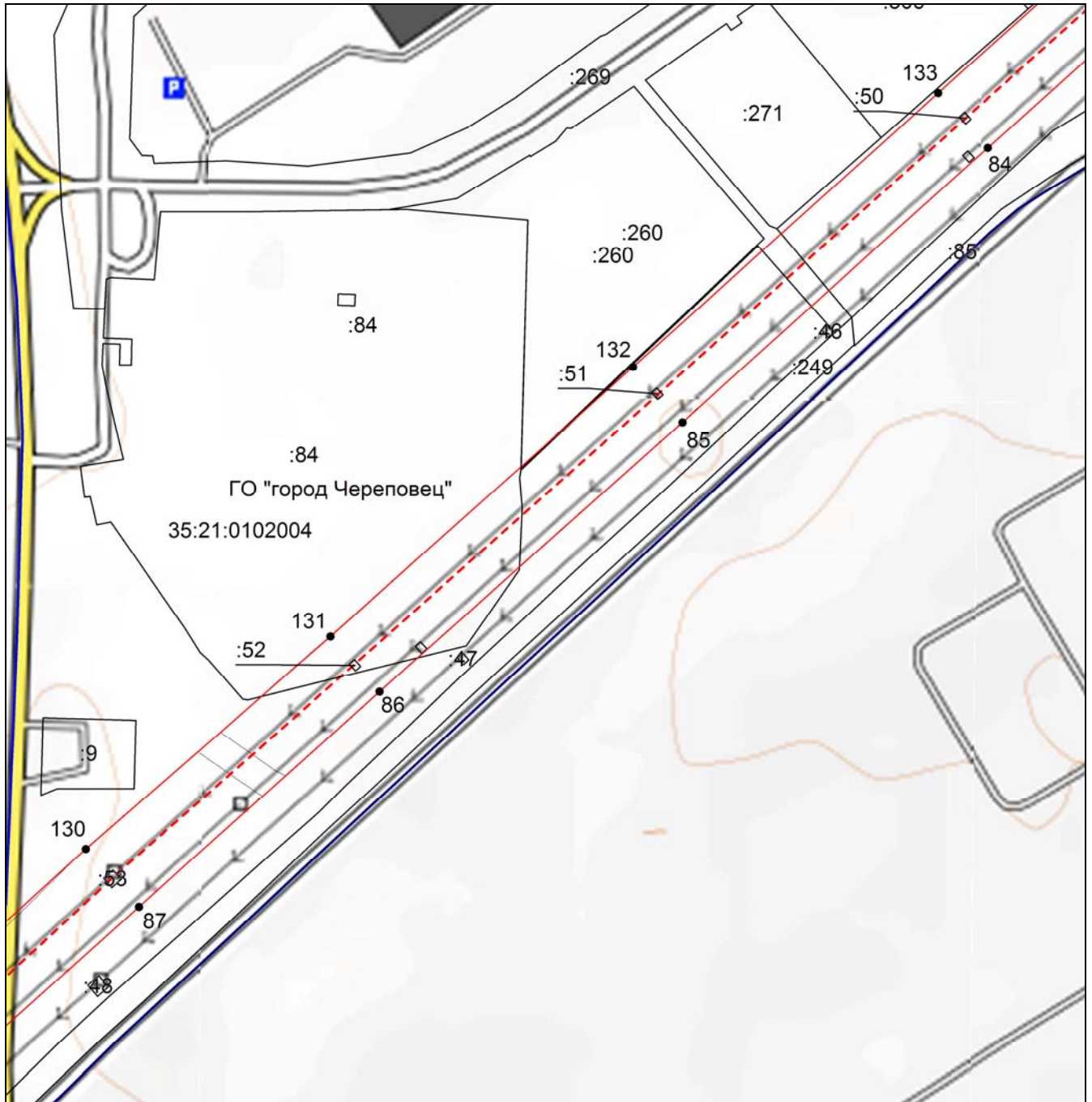
- |   |  |
|---|--|
| <ul style="list-style-type: none"> <li><span style="color: red;">—</span></li> <li><span style="color: red;">- - -</span></li> <li><span style="color: purple;">- - -</span></li> <li><span style="color: blue;">—</span></li> <li><span style="color: yellow;">- - -</span></li> <li>35:22:0110045</li> <li>:42</li> <li><span style="border: 1px solid black; display: inline-block; width: 20px; height: 10px; vertical-align: middle;"></span></li> <li>●</li> <li>1</li> </ul> | <ul style="list-style-type: none"> <li>- проектные границы публичного сервитута;</li> <li>- местоположение инженерного сооружения электросетевого хозяйства (Воздушная линия электропередачи ВЛ 220 кВ ЭВС 2 от ПС 500/220/10 кВ Череповецкая (с. Нелазское) до ЗРУ 220 кВ ТЭЦ-ЭВС 2 ОАО "Северсталь");</li> <li>- граница муниципального района;</li> <li>- граница городского округа;</li> <li>- граница сельского поселения;</li> <li>- номер кадастрового квартала;</li> <li>- кадастровый номер земельного участка;</li> <li>- границы кадастровых кварталов;</li> <li>- существующая часть границы земельных участков, имеющаяся в ЕГРН сведения о которой достаточны для определения ее местоположения;</li> <li>- характерная точка границы, сведения о которой позволяют однозначно определить ее местоположение на местности;</li> <li>- порядковый номер характерной точки границы публичного сервитута.</li> </ul> |
|---|--|



## Схема расположения границ публичного сервитута

для использования земель и земельных участков в целях эксплуатации объекта электросетевого хозяйства федерального значения Воздушная линия электропередачи ВЛ 220 кВ ЭВС 2 от ПС 500/220/10 кВ Череповецкая (с. Нелазское) до ЗРУ 220 кВ ТЭЦ-ЭВС 2 ОАО "Северсталь"

Выносной лист №21



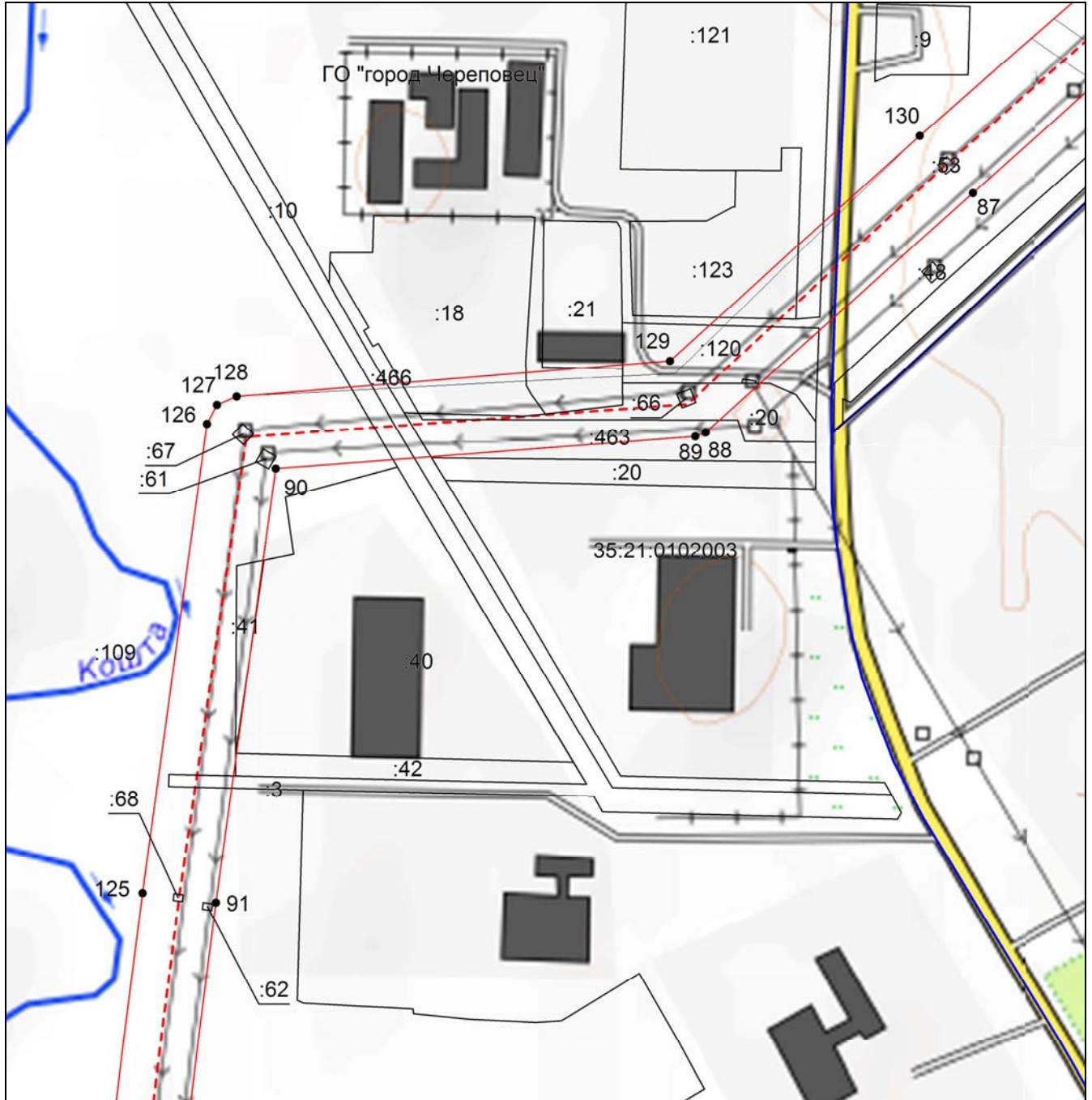
Масштаб 1:5000

- - проектные границы публичного сервитута;
- - - - - - местоположение инженерного сооружения электросетевого хозяйства (Воздушная линия электропередачи ВЛ 220 кВ ЭВС 2 от ПС 500/220/10 кВ Череповецкая (с. Нелазское) до ЗРУ 220 кВ ТЭЦ-ЭВС 2 ОАО "Северсталь");
- - - - - - граница муниципального района;
- - граница городского округа;
- - граница сельского поселения;
- 35:22:0110045  
:42 - номер кадастрового квартала;
- - кадастровый номер земельного участка;
- - границы кадастровых кварталов;
- существующая часть границы земельных участков, имеющаяся в ЕГРН сведения о которой достаточны для определения ее местоположения;
- - характерная точка границы, сведения о которой позволяют однозначно определить ее местоположение на местности;
- 1 - порядковый номер характерной точки границы публичного сервитута.

## Схема расположения границ публичного сервитута

для использования земель и земельных участков в целях эксплуатации объекта электросетевого хозяйства федерального значения Воздушная линия электропередачи ВЛ 220 кВ ЭВС 2 от ПС 500/220/10 кВ Череповецкая (с. Нелазское) до ЗРУ 220 кВ ТЭЦ-ЭВС 2 ОАО "Северсталь"

Выносной лист №22



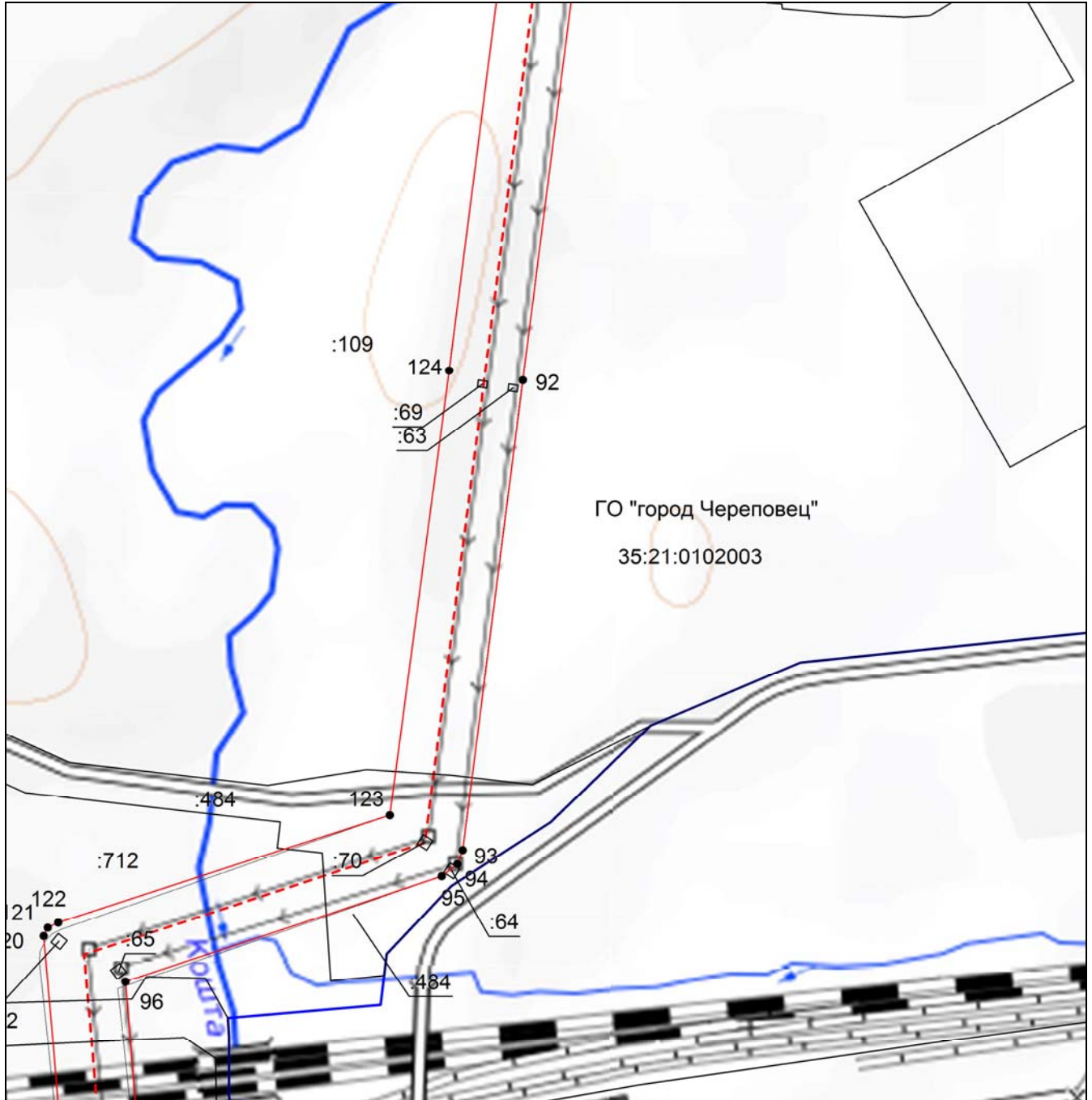
**Масштаб 1:5000**

- |   |
|---|
| <ul style="list-style-type: none"> <li><span style="color: red;">—</span> - проектные границы публичного сервитута;</li> <li><span style="color: red;">- - -</span> - местоположение инженерного сооружения электросетевого хозяйства (Воздушная линия электропередачи ВЛ 220 кВ ЭВС 2 от ПС 500/220/10 кВ Череповецкая (с. Нелазское) до ЗРУ 220 кВ ТЭЦ-ЭВС 2 ОАО "Северсталь");</li> <li><span style="color: magenta;">- - -</span> - граница муниципального района;</li> <li><span style="color: magenta;">—</span> - граница городского округа;</li> <li><span style="color: yellow;">—</span> - граница сельского поселения;</li> <li>35:22:0110045<br/>:42 - номер кадастрового квартала;</li> <li><span style="color: blue;">—</span> - кадастровый номер земельного участка;</li> <li><span style="color: blue;">—</span> - границы кадастровых кварталов;</li> <li><span style="border: 1px solid black; display: inline-block; width: 20px; height: 10px;"></span> - существующая часть границы земельных участков, имеющаяся в ЕГРН сведения о которой достаточны для определения ее местоположения;</li> <li>● - характерная точка границы, сведения о которой позволяют однозначно определить ее местоположение на местности;</li> <li>1 - порядковый номер характерной точки границы публичного сервитута.</li> </ul> |
|---|

## Схема расположения границ публичного сервитута

для использования земель и земельных участков в целях эксплуатации объекта электросетевого хозяйства федерального значения Воздушная линия электропередачи ВЛ 220 кВ ЭВС 2 от ПС 500/220/10 кВ Череповецкая (с. Нелазское) до ЗРУ 220 кВ ТЭЦ-ЭВС 2 ОАО "Северсталь"

Выносной лист №23



Масштаб 1:5000

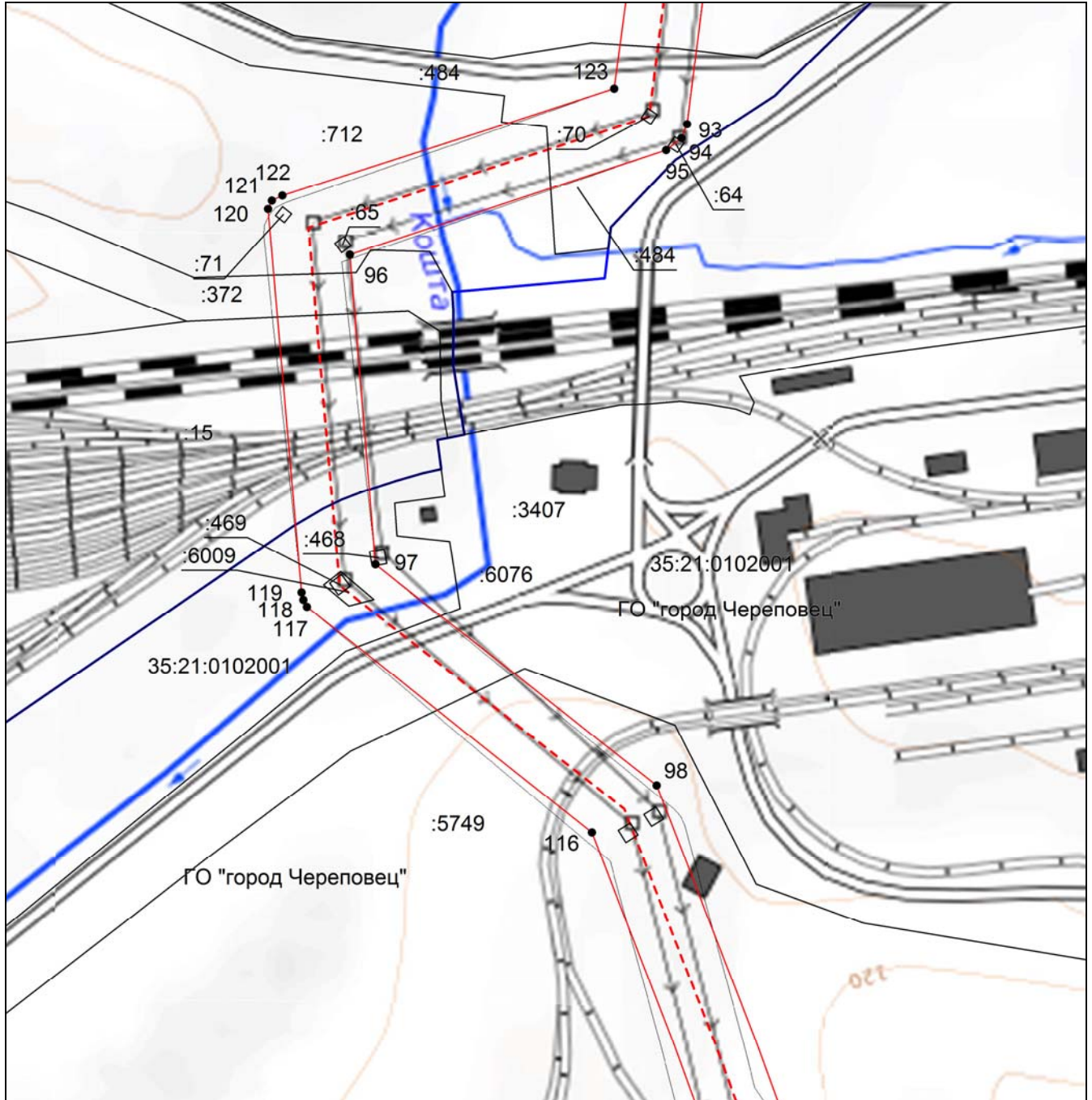
- |   |  |
|---|--|
| <ul style="list-style-type: none"> <li><span style="color: red;">—</span> - проектные границы публичного сервитута;</li> <li><span style="color: red;">- - -</span> - местоположение инженерного сооружения электросетевого хозяйства (Воздушная линия электропередачи ВЛ 220 кВ ЭВС 2 от ПС 500/220/10 кВ Череповецкая (с. Нелазское) до ЗРУ 220 кВ ТЭЦ-ЭВС 2 ОАО "Северсталь");</li> <li><span style="color: magenta;">- - -</span> - граница муниципального района;</li> <li><span style="color: magenta;">—</span> - граница городского округа;</li> <li><span style="color: yellow;">- - -</span> - граница сельского поселения;</li> <li>35:22:0110045</li> <li>:42</li> <li><span style="color: blue;">—</span> - границы кадастровых кварталов;</li> <li><span style="border: 1px solid black; display: inline-block; width: 10px; height: 10px;"></span> - существующая часть границы земельных участков, имеющаяся в ЕГРН сведения о которой достаточны для определения ее местоположения;</li> <li>● - характерная точка границы, сведения о которой позволяют однозначно определить ее местоположение на местности;</li> <li>1</li> </ul> | <ul style="list-style-type: none"> <li>- номер кадастрового квартала;</li> <li>- кадастровый номер земельного участка;</li> <li>- границы кадастровых кварталов;</li> <li>- существующая часть границы земельных участков, имеющаяся в ЕГРН сведения о которой достаточны для определения ее местоположения;</li> <li>- характерная точка границы, сведения о которой позволяют однозначно определить ее местоположение на местности;</li> <li>- порядковый номер характерной точки границы публичного сервитута.</li> </ul> |
|---|--|



## Схема расположения границ публичного сервитута

для использования земель и земельных участков в целях эксплуатации объекта электросетевого хозяйства федерального значения Воздушная линия электропередачи ВЛ 220 кВ ЭВС 2 от ПС 500/220/10 кВ Череповецкая (с. Нелазское) до ЗРУ 220 кВ ТЭЦ-ЭВС 2 ОАО "Северсталь"

Выносной лист №24



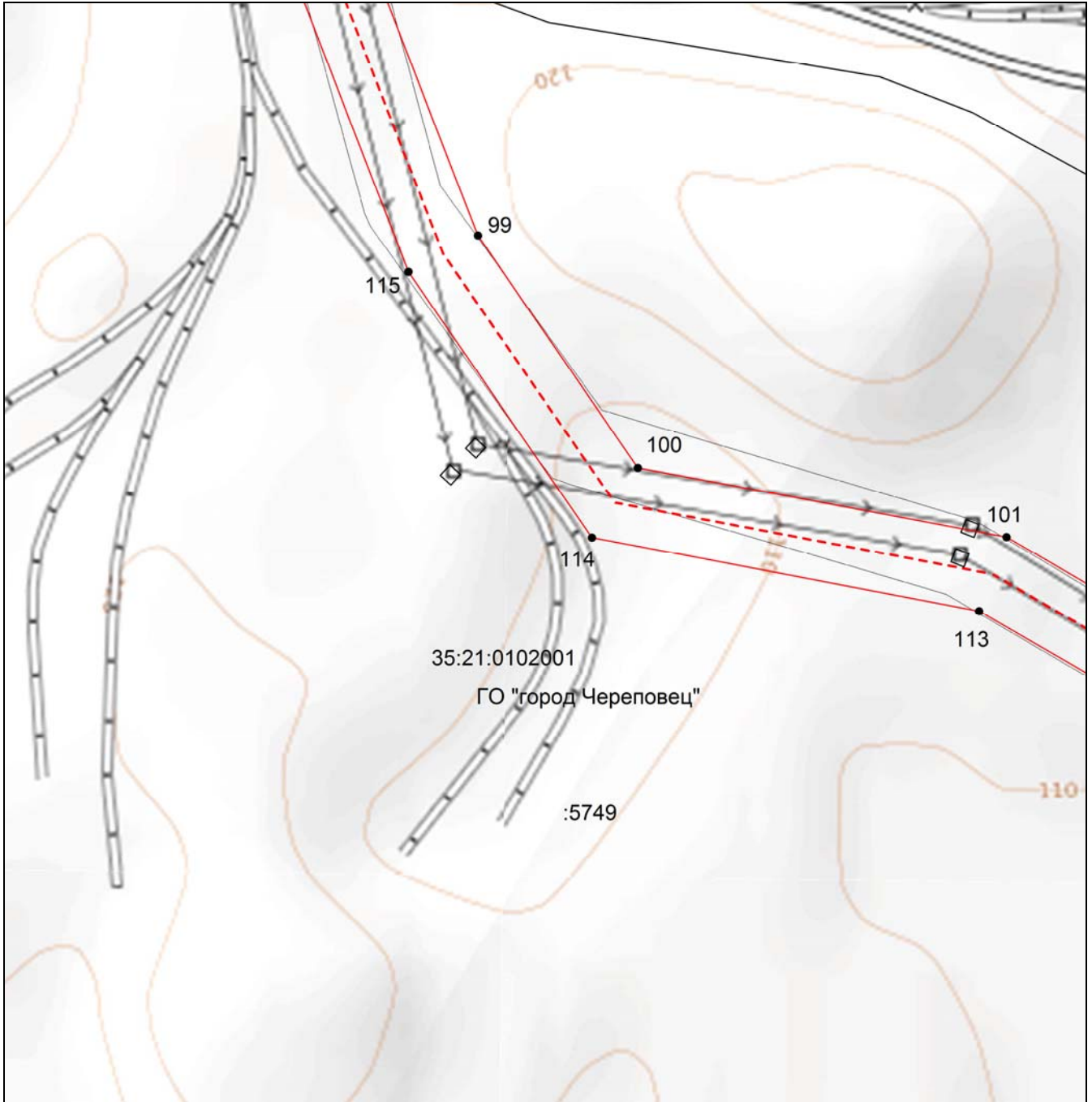
**Масштаб 1:5000**

- |   |
|---|
| <ul style="list-style-type: none"> <li><span style="color: red;">—</span> - проектные границы публичного сервитута;</li> <li><span style="color: red;">- - -</span> - местоположение инженерного сооружения электросетевого хозяйства (Воздушная линия электропередачи ВЛ 220 кВ ЭВС 2 от ПС 500/220/10 кВ Череповецкая (с. Нелазское) до ЗРУ 220 кВ ТЭЦ-ЭВС 2 ОАО "Северсталь");</li> <li><span style="color: magenta;">- - -</span> - граница муниципального района;</li> <li><span style="color: magenta;">—</span> - граница городского округа;</li> <li><span style="color: yellow;">- - -</span> - граница сельского поселения;</li> <li>35:22:0110045<br/>:42 - номер кадастрового квартала;</li> <li><span style="color: blue;">—</span> - кадастровый номер земельного участка;</li> <li><span style="color: blue;">—</span> - границы кадастровых кварталов;</li> <li><span style="border: 1px solid black; display: inline-block; width: 15px; height: 10px;"></span> - существующая часть границы земельных участков, имеющаяся в ЕГРН сведения о которой достаточны для определения ее местоположения;</li> <li>● - характерная точка границы, сведения о которой позволяют однозначно определить ее местоположение на местности;</li> <li>1 - порядковый номер характерной точки границы публичного сервитута.</li> </ul> |
|---|

## Схема расположения границ публичного сервитута

для использования земель и земельных участков в целях эксплуатации объекта электросетевого хозяйства федерального значения Воздушная линия электропередачи ВЛ 220 кВ ЭВС 2 от ПС 500/220/10 кВ Череповецкая (с. Нелазское) до ЗРУ 220 кВ ТЭЦ-ЭВС 2 ОАО "Северсталь"

Выносной лист №25



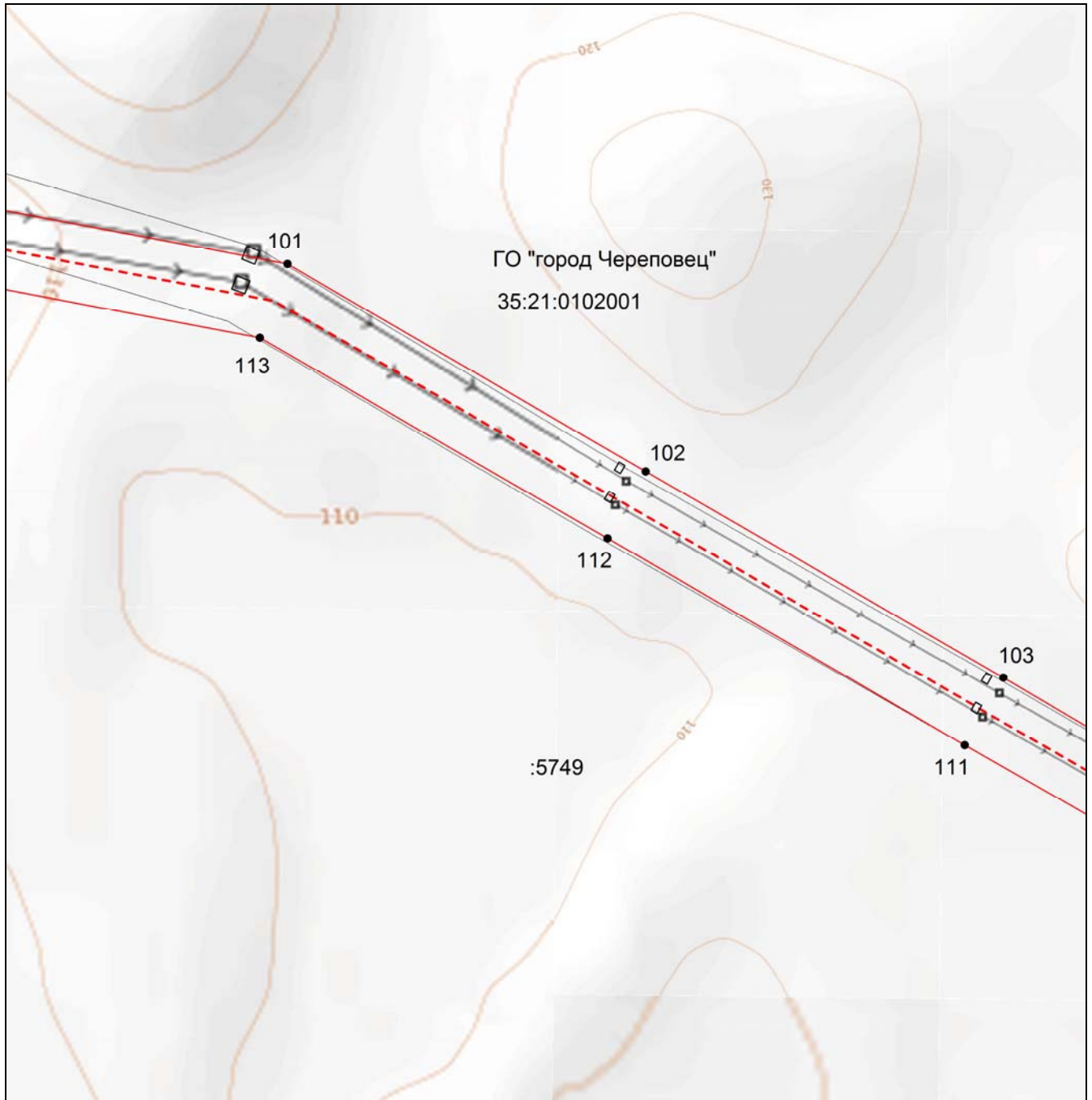
Масштаб 1:5000

- - проектные границы публичного сервитута;
- - - - местоположение инженерного сооружения электросетевого хозяйства (Воздушная линия электропередачи ВЛ 220 кВ ЭВС 2 от ПС 500/220/10 кВ Череповецкая (с. Нелазское) до ЗРУ 220 кВ ТЭЦ-ЭВС 2 ОАО "Северсталь");
- - - - граница муниципального района;
- - граница городского округа;
- - - - граница сельского поселения;
- 35:22:0110045  
:42 - номер кадастрового квартала;
- - кадастровый номер земельного участка;
- - границы кадастровых кварталов;
- существующая часть границы земельных участков, имеющаяся в ЕГРН сведения о которой достаточны для определения ее местоположения;
- - характерная точка границы, сведения о которой позволяют однозначно определить ее местоположение на местности;
- 1 - порядковый номер характерной точки границы публичного сервитута.






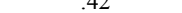


## Схема расположения границ публичного сервитута

для использования земель и земельных участков в целях эксплуатации объекта электросетевого хозяйства федерального значения Воздушная линия электропередачи ВЛ 220 кВ ЭВС 2 от ПС 500/220/10 кВ Череповецкая (с. Нелазское) до ЗРУ 220 кВ ТЭЦ-ЭВС 2 ОАО "Северсталь"

Выносной лист №26



Масштаб 1:5000

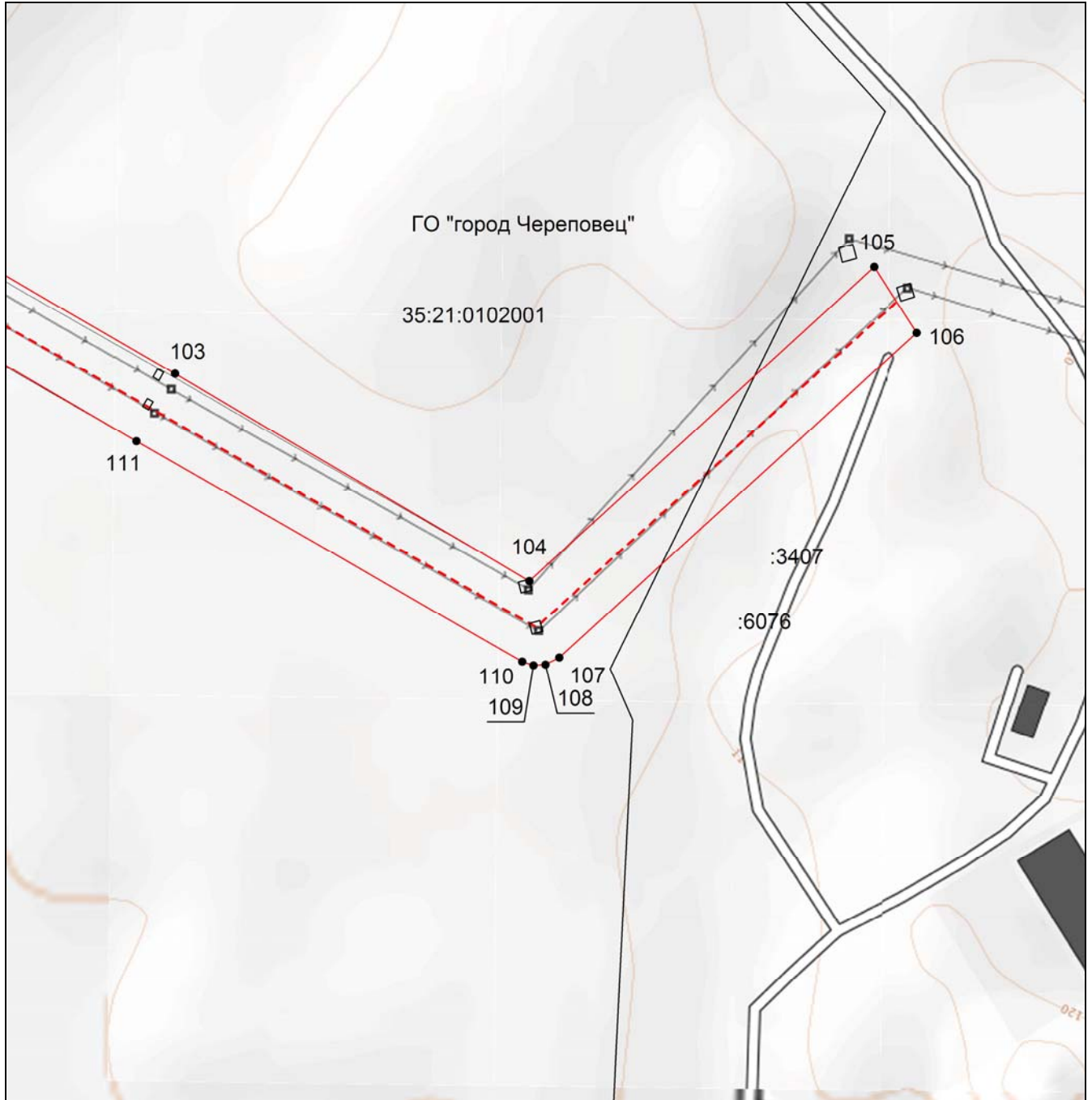
-  - проектные границы публичного сервитута;
-  - местоположение инженерного сооружения электросетевого хозяйства (Воздушная линия электропередачи ВЛ 220 кВ ЭВС 2 от ПС 500/220/10 кВ Череповецкая (с. Нелазское) до ЗРУ 220 кВ ТЭЦ-ЭВС 2 ОАО "Северсталь");
-  - граница муниципального района;
-  - граница городского округа;
-  - граница сельского поселения;
- 35:22:0110045 - номер кадастрового квартала;
- :42 - кадастровый номер земельного участка;
-  - границы кадастровых кварталов;
-  - существующая часть границы земельных участков, имеющаяся в ЕГРН сведения о которой достаточны для определения ее местоположения;
-  - характерная точка границы, сведения о которой позволяют однозначно определить ее местоположение на местности;
- 1 - порядковый номер характерной точки границы публичного сервитута.



## Схема расположения границ публичного сервитута

для использования земель и земельных участков в целях эксплуатации объекта электросетевого хозяйства федерального значения Воздушная линия электропередачи ВЛ 220 кВ ЭВС 2 от ПС 500/220/10 кВ Череповецкая (с. Нелазское) до ЗРУ 220 кВ ТЭЦ-ЭВС 2 ОАО "Северсталь"

Выносной лист №27



**Масштаб 1:5000**

- проектные границы публичного сервитута;
- местоположение инженерного сооружения электросетевого хозяйства (Воздушная линия электропередачи ВЛ 220 кВ ЭВС 2 от ПС 500/220/10 кВ Череповецкая (с. Нелазское) до ЗРУ 220 кВ ТЭЦ-ЭВС 2 ОАО "Северсталь");
- граница муниципального района;
- граница городского округа;
- граница сельского поселения;
- 35:22:0110045  
:42 - номер кадастрового квартала;
- кадастровый номер земельного участка;
- границы кадастровых кварталов;
- существующая часть границы земельных участков, имеющаяся в ЕГРН сведения о которой достаточны для определения ее местоположения;
- - характерная точка границы, сведения о которой позволяют однозначно определить ее местоположение на местности;
- 1 - порядковый номер характерной точки границы публичного сервитута.

**Текстовое описание местоположения границ  
населенных пунктов, территориальных зон, особо охраняемых природных  
территорий, зон с особыми условиями использования территорий**

Прохождение границы		Описание прохождения границы
от точки	до точки	
1	2	3
-	-	-