

УЛИЦА РААХЕ

сечение 52

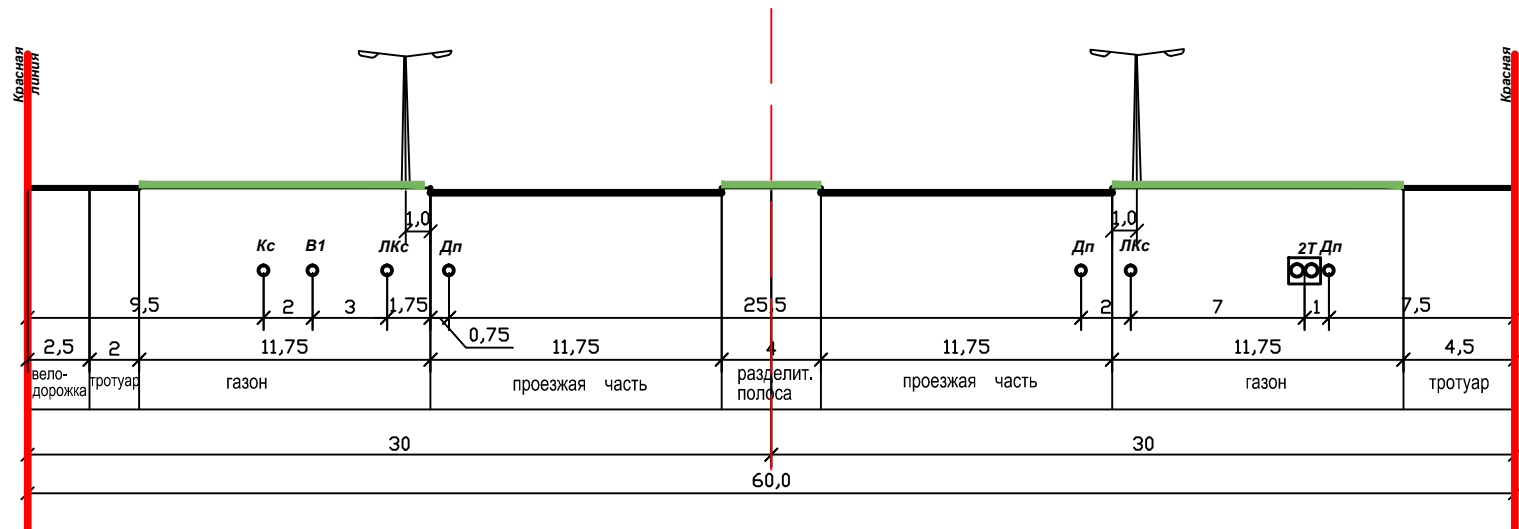
от ул. Батюшкова до Октябрьского пр.
на участке между точками 77, 5 и 3

ПРОЕКТИРУЕМЫЙ ПРОФИЛЬ

масштаб 1:200

м-н 102

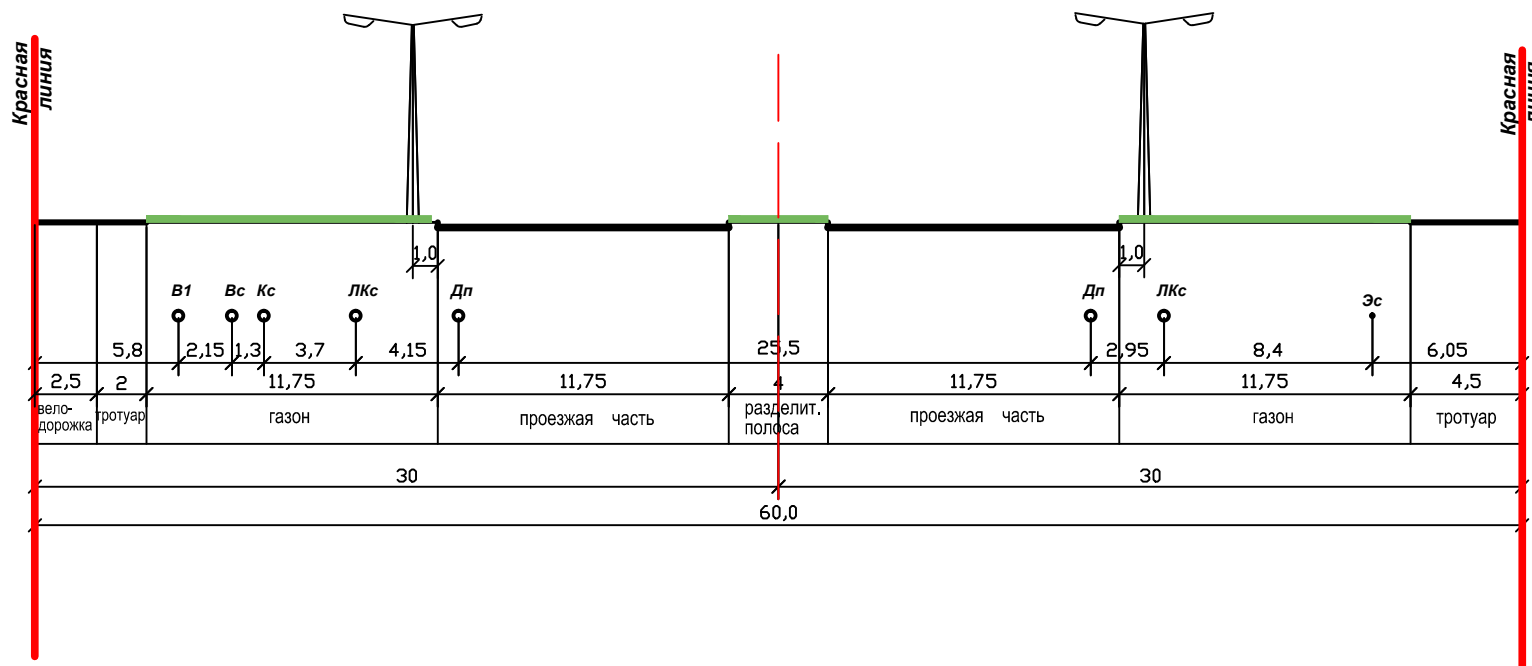
улица
Матуринская



УЛИЦА РААХЕ
сечение 53
от ул. Годовикова до т. 82-1
на участке между точками 79, 80, 82 и 82-1
ПРОЕКТИРУЕМЫЙ ПРОФИЛЬ
масштаб 1:200

М-Н 106

Матурино

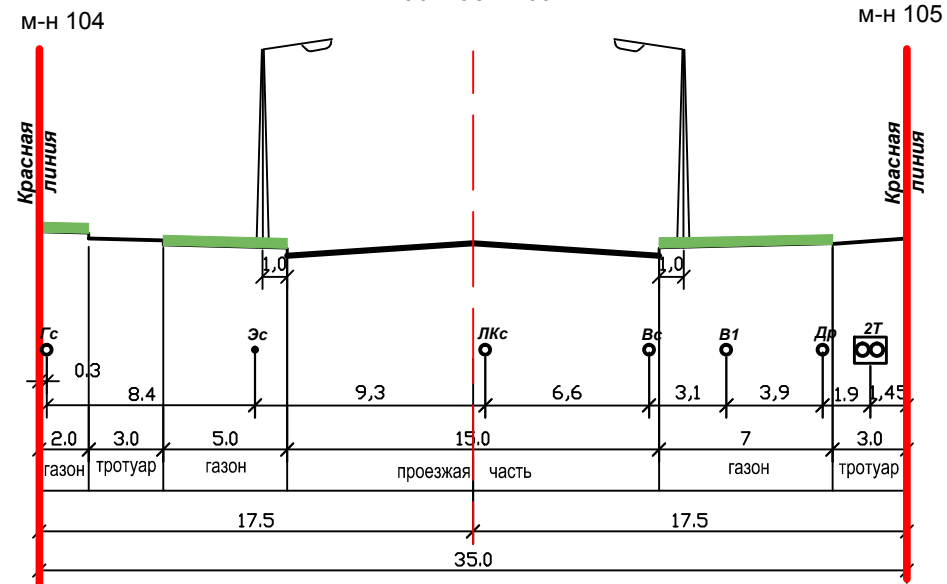


УЛИЦА ГОДОВИКОВА
сечение 54

от пр. Шекснинского до ул. Ленинградской
на участке между точками 41 и 79-1

ПРОЕКТИРУЕМЫЙ ПРОФИЛЬ

масштаб 1:200

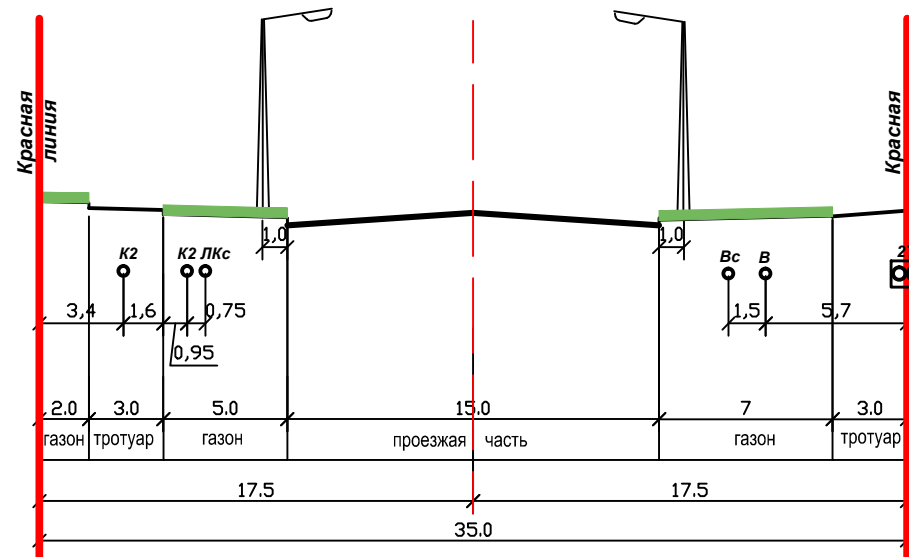


УЛИЦА ГОДОВИКОВА
сечение 55
от Октябрьского пр. до Шекснинского пр.
на участке между точками 131-1, 132, 132-1 и 41

ПРОЕКТИРУЕМЫЙ ПРОФИЛЬ
масштаб 1:200

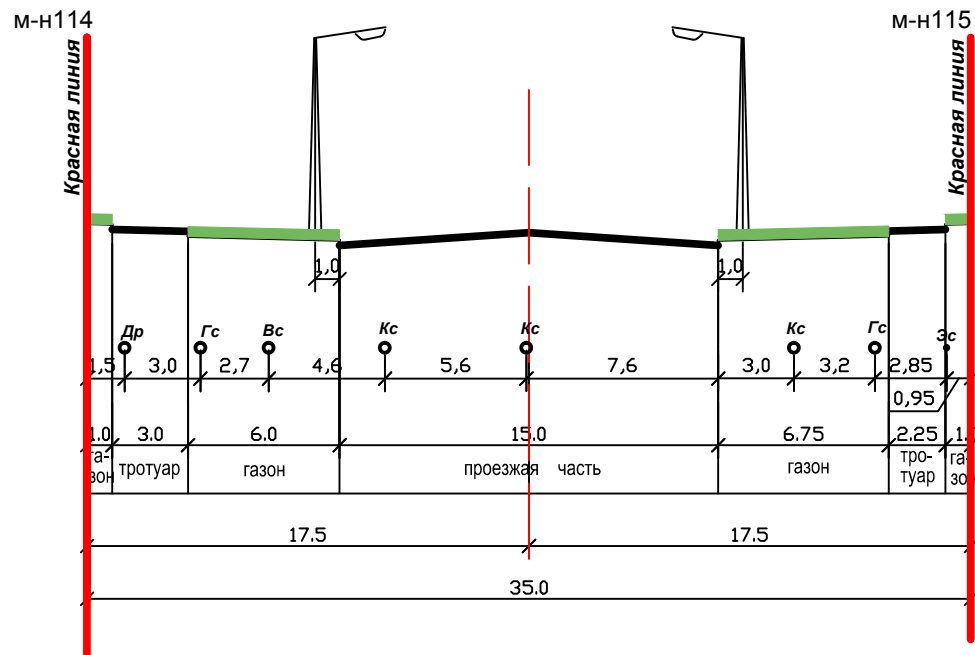
четная сторона улицы

М-Н 112



сечение 41

масштаб 1:200



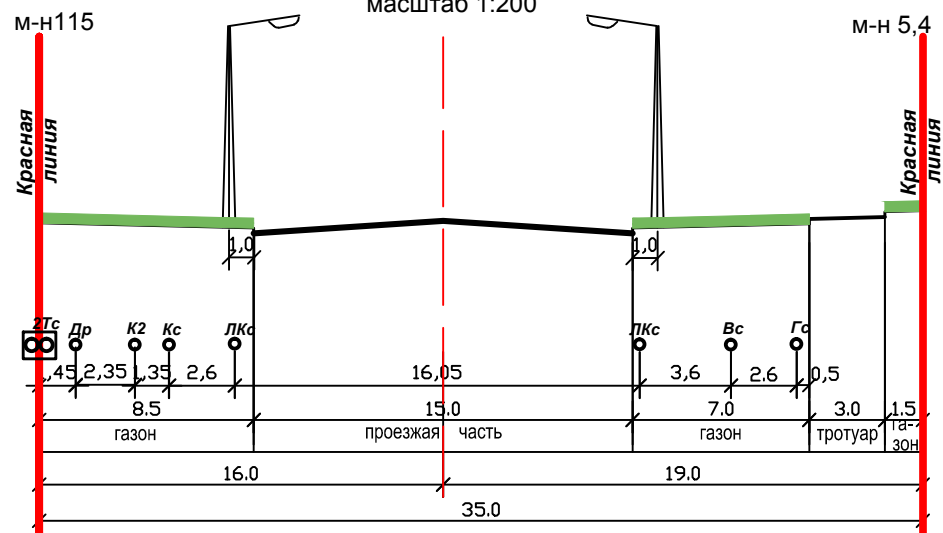
УЛИЦА ГОРОДЕЦКАЯ

сечение 42

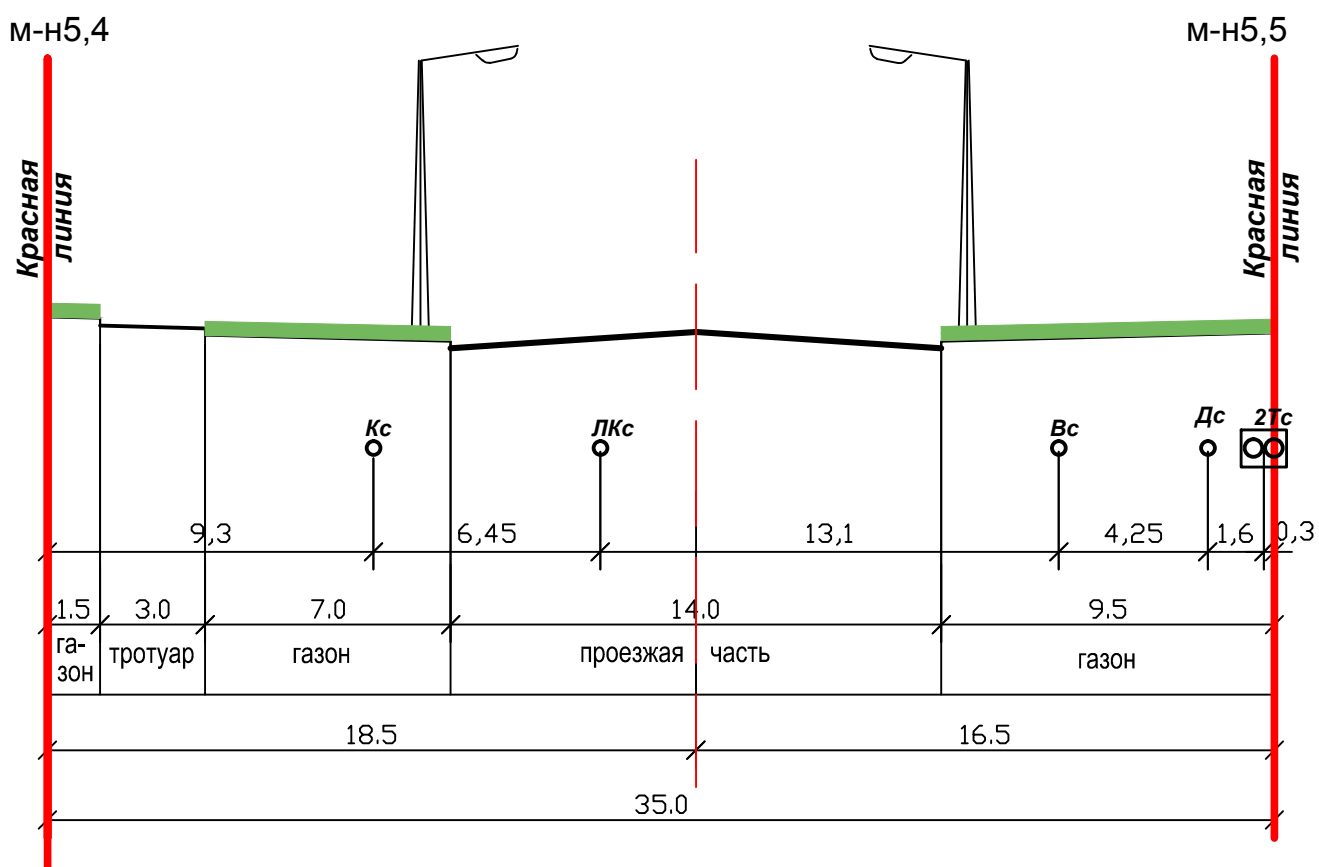
от ул. Любецкой до Октябрьского пр.
на участке между точками 130, 104 и 131

СУЩЕСТВУЮЩИЙ СОХРАНЯЕМЫЙ ПРОФИЛЬ

масштаб 1:200



УЛИЦА МОНТКЛЕР
сечение 43
от ул.Любецкой до Октябрьского пр.
на участке между точками 100, 125 и 81
СУЩЕСТВУЮЩИЙ СОХРАНЯЕМЫЙ ПРОФИЛЬ
масштаб 1:200



УЛИЦА РЫБИНСКАЯ

сечение 44

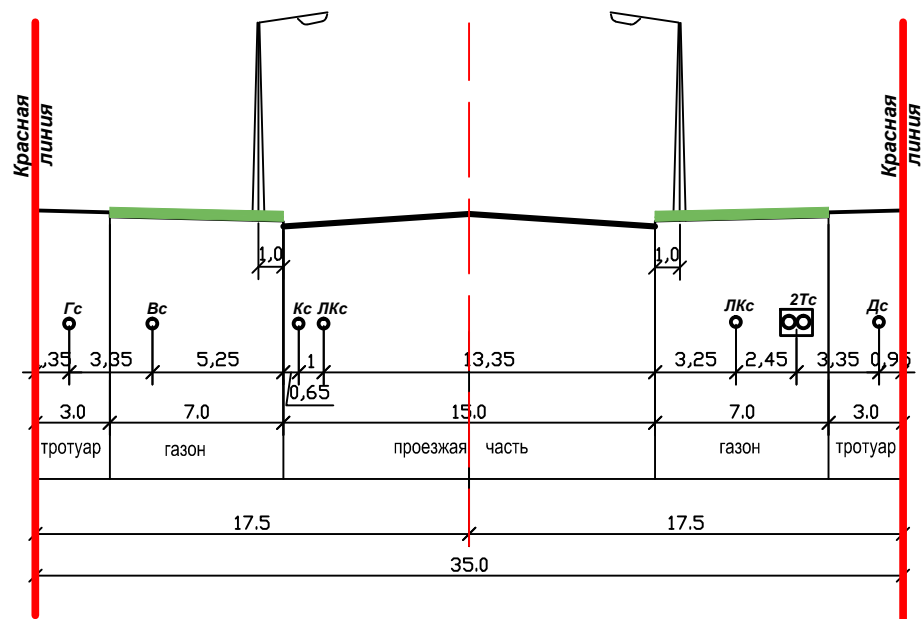
от ул. Любецкой до Октябрьского пр.
на участке между точками 101, 170-1, 170, 169 и 115-1

ПРОЕКТИРУЕМЫЙ ПРОФИЛЬ

масштаб 1:200

м-н 5,5

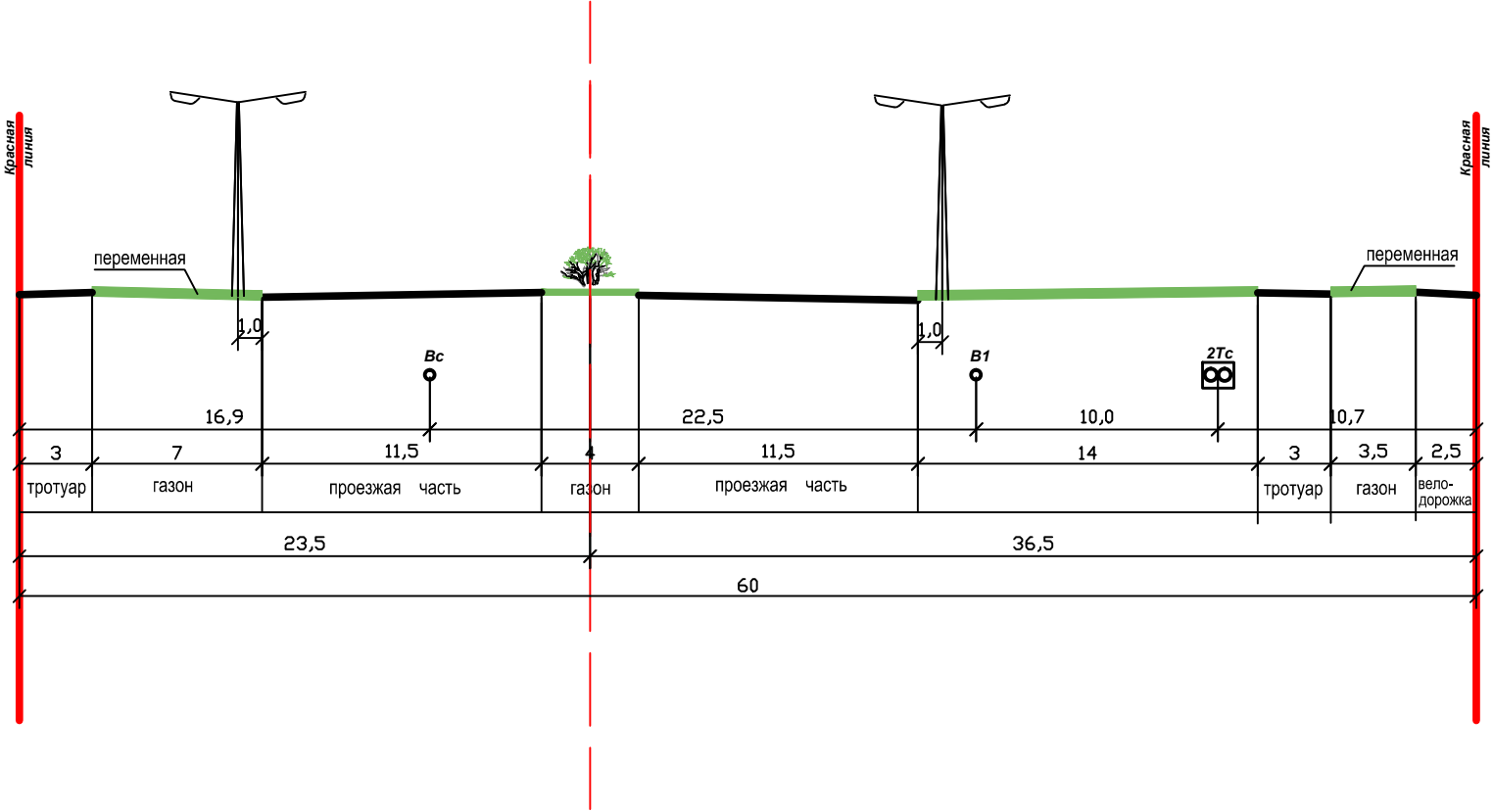
м-н 145



УЛИЦА РЫБИНСКАЯ
сечение 45
от Октябрьского пр. до ул. Монтклер

М-Н 144

М-Н 143



УЛИЦА ЛЮБЕЦКАЯ

сечение 46

от ул. Городецкой до ул. Наседкина
на участке между точками 130 и 98

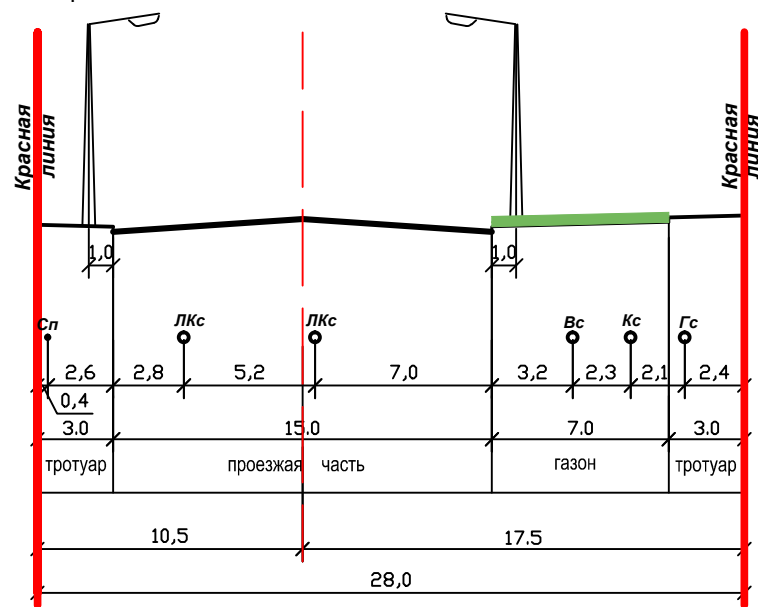
ПРОЕКТИРУЕМЫЙ ПРОФИЛЬ

м-н115

масштаб 1:200

четная сторона

нечетная сторона



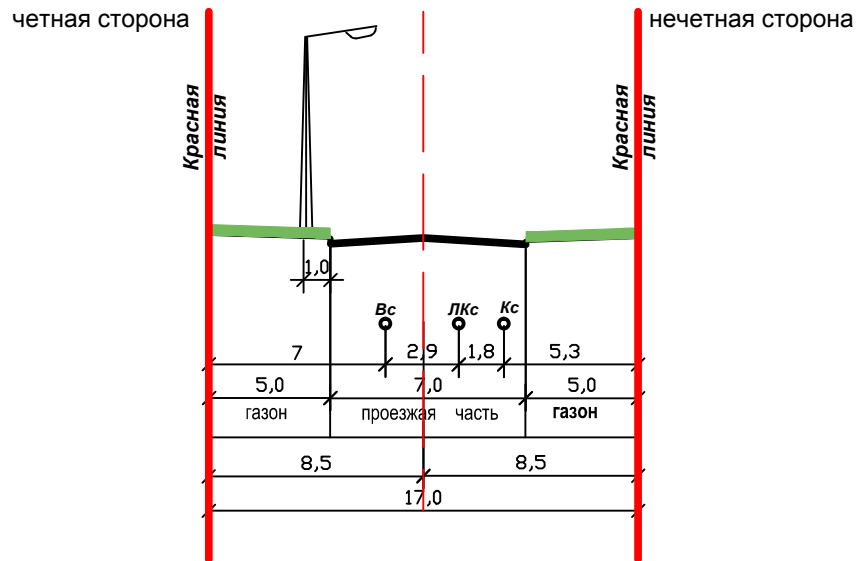
УЛИЦА САЗОНОВА

сечение 47

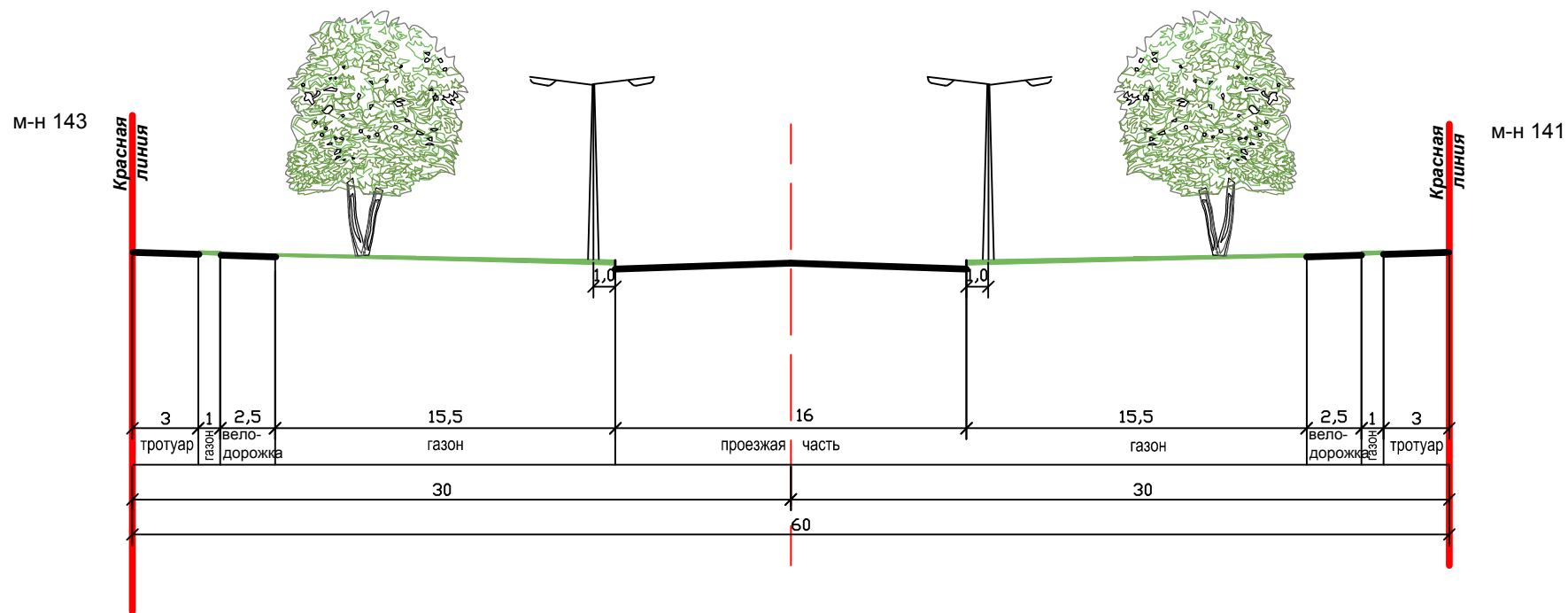
от ул. Монтклер до ул. Городецкой
на участке между точками 125 и 104

ПРОЕКТИРУЕМЫЙ ПРОФИЛЬ

масштаб 1:200



УЛИЦА 1
сечение 49
от улицы 7 до ул. Монтклер
на участке между точками 318, 177 и 317
ПРОЕКТИРУЕМЫЙ ПРОФИЛЬ
масштаб 1:200



УЛИЦА ЛЕНИНГРАДСКАЯ

сечение 50

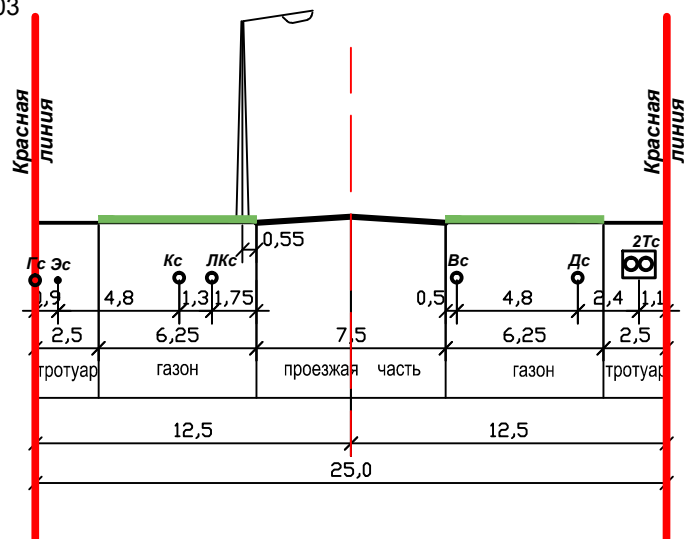
от ул. Батюшкова до ул. Годовикова
на участке между точками 42-1 и 79-1

СУЩЕСТВУЮЩИЙ СОХРАНЯЕМЫЙ ПРОФИЛЬ

масштаб 1:200

м-н103

м-н104



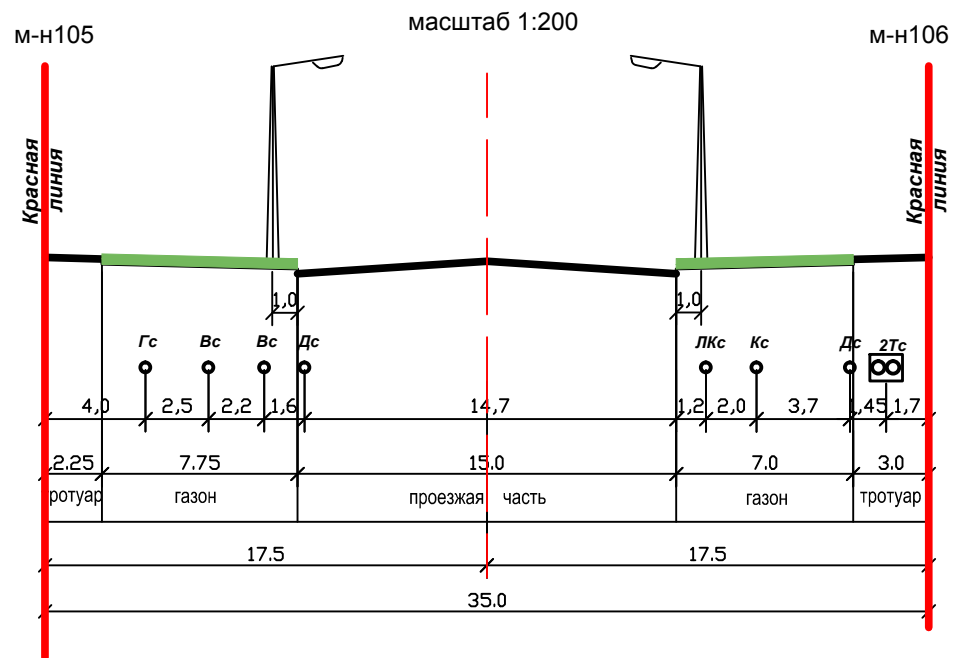
УЛИЦА ЛЕНИНГРАДСКАЯ

сечение 51

от ул. Рыбинской до ул. Годовикова

на участке между точками 39 и 79-1

ПРОЕКТИРУЕМЫЙ ПРОФИЛЬ



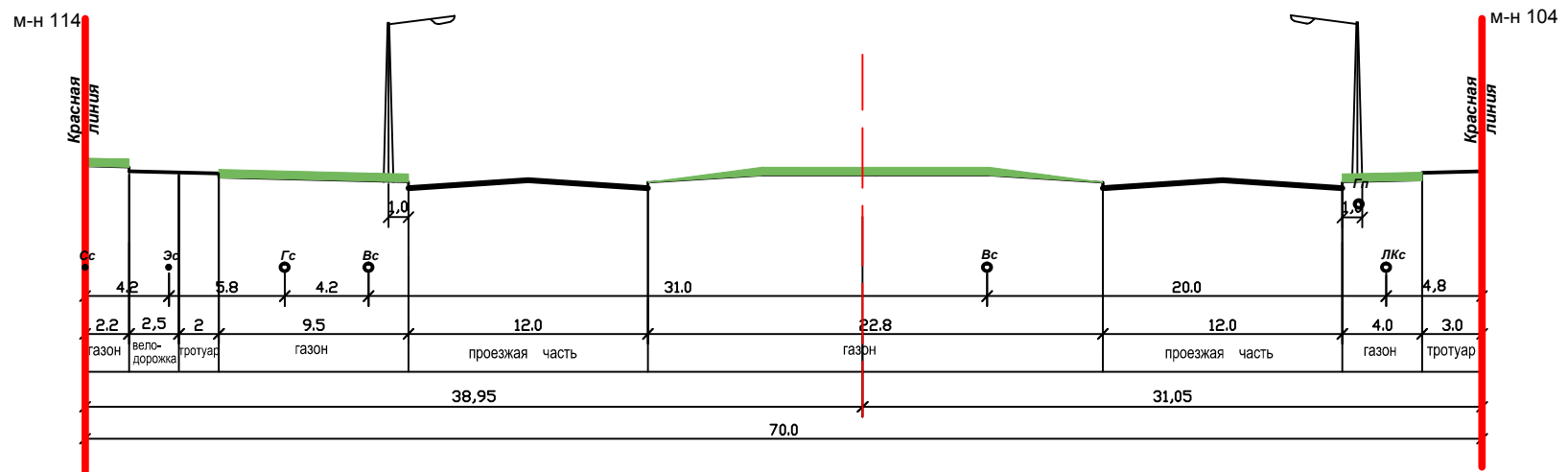
ОКТЯБРЬСКИЙ ПРОСПЕКТ

сечение 38

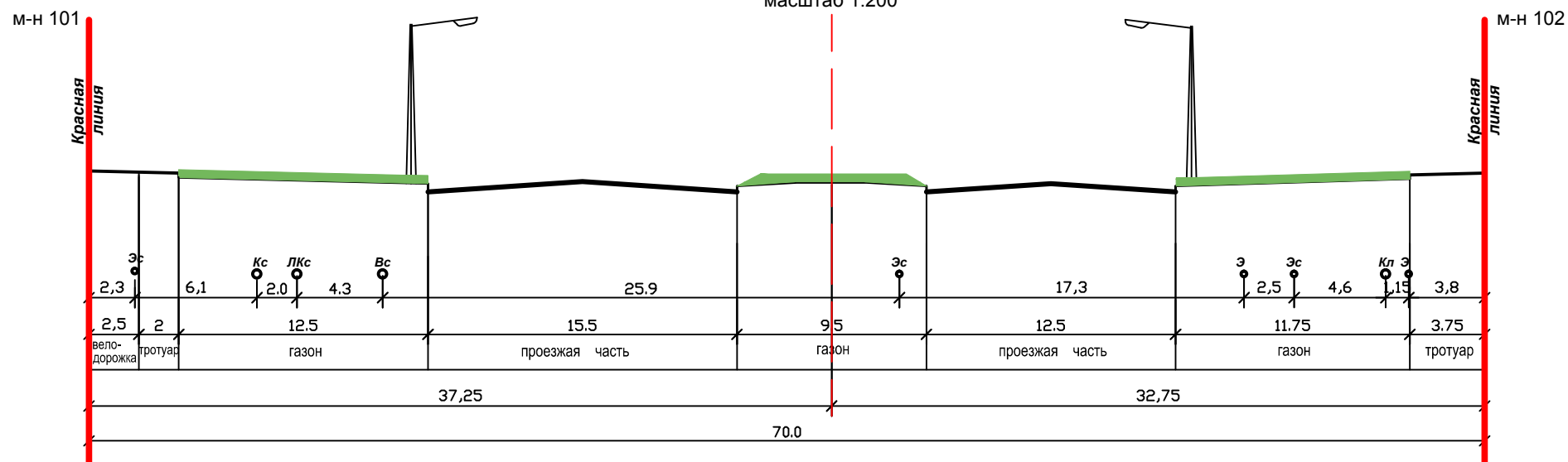
от пр. Шекснинского до ул. Ленинградской
на участке между точками 40 и 96

ПРОЕКТИРУЕМЫЙ ПРОФИЛЬ

масштаб 1:200



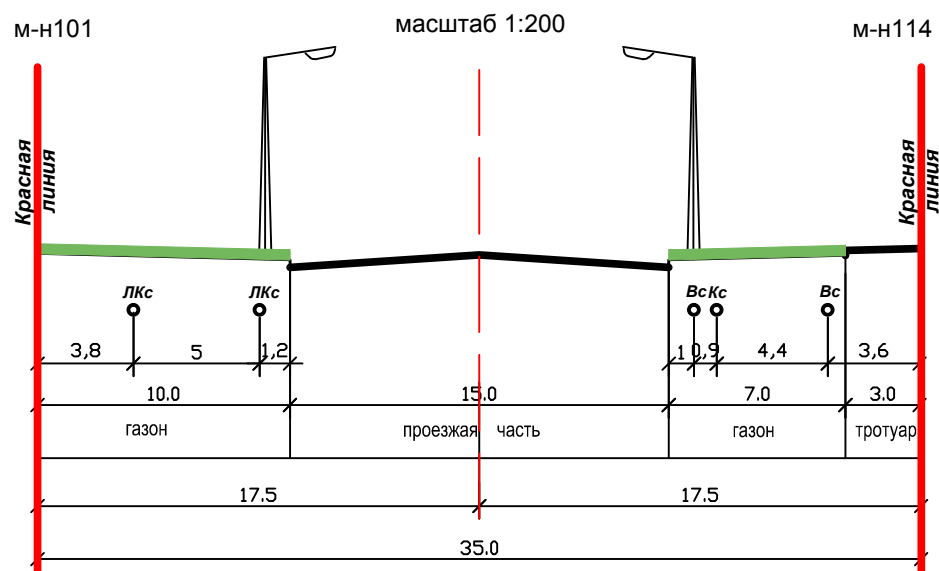
ОКтябрьский проспект
сечение 39
от ул. Ленинградской до ул. Раахе
на участке между точками 96 и 4
СУЩЕСТВУЮЩИЙ СОХРАНЯЕМЫЙ ПРОФИЛЬ
масштаб 1:200



УЛИЦА ЛЮБЕЦКАЯ
сечение 40

от ул. Наседкина до Октябрьского пр.
на участке между точками 98, 103, 103-1, 102, 99, 99-1, 97 и 96

СУЩЕСТВУЮЩИЙ СОХРАНЯЕМЫЙ ПРОФИЛЬ

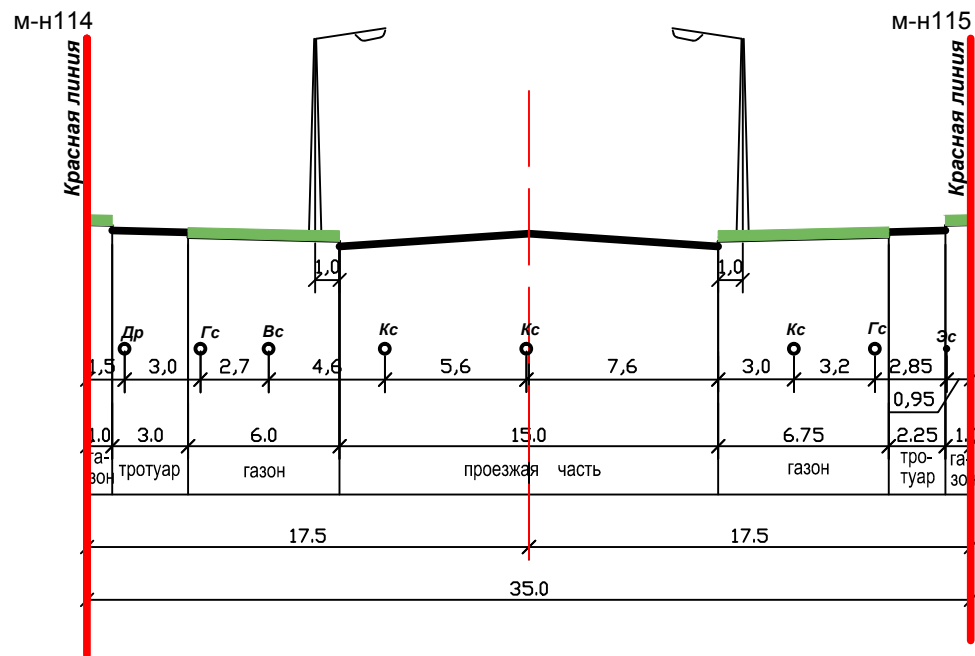


УЛИЦА НАСЕДКИНА

сечение 41

от ул. Любецкой до Октябрьского пр.
на участке между точками 98 и 40
СУЩЕСТВУЮЩИЙ СОХРАНЯЕМЫЙ ПРОФИЛЬ

масштаб 1:200



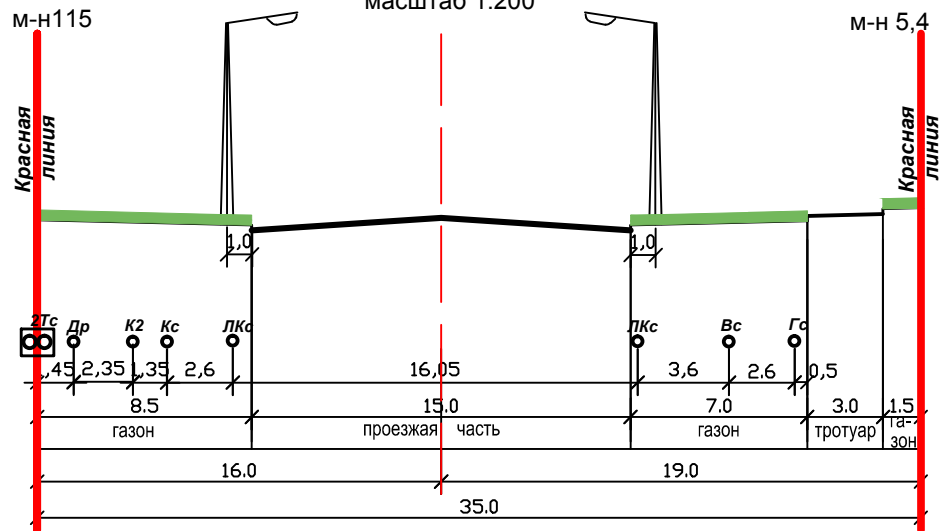
УЛИЦА ГОРОДЕЦКАЯ

сечение 42

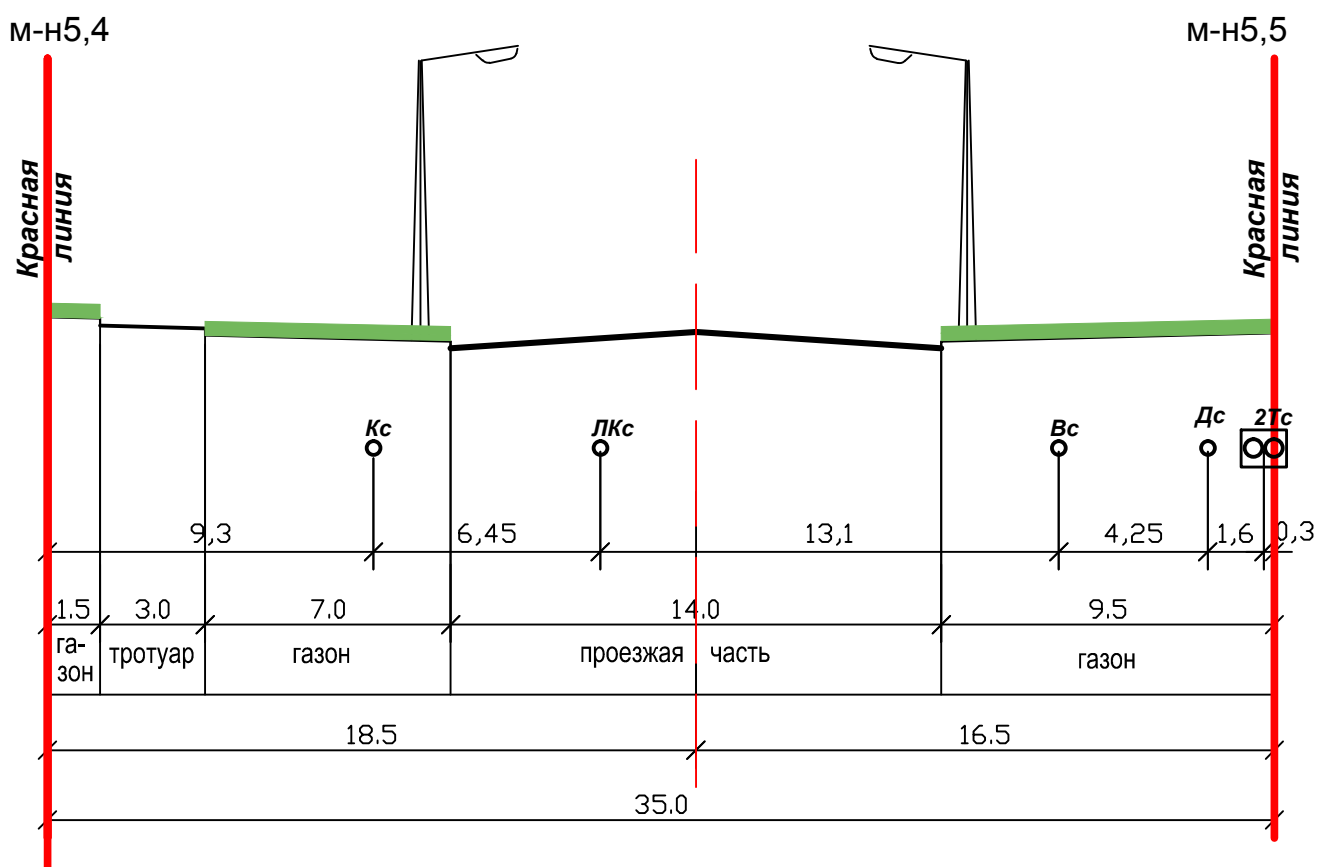
от ул. Любецкой до Октябрьского пр.
на участке между точками 130, 104 и 131

СУЩЕСТВУЮЩИЙ СОХРАНЯЕМЫЙ ПРОФИЛЬ

масштаб 1:200



УЛИЦА МОНТКЛЕР
сечение 43
от ул.Любецкой до Октябрьского пр.
на участке между точками 100, 125 и 81
СУЩЕСТВУЮЩИЙ СОХРАНЯЕМЫЙ ПРОФИЛЬ
масштаб 1:200



УЛИЦА РЫБИНСКАЯ

сечение 44

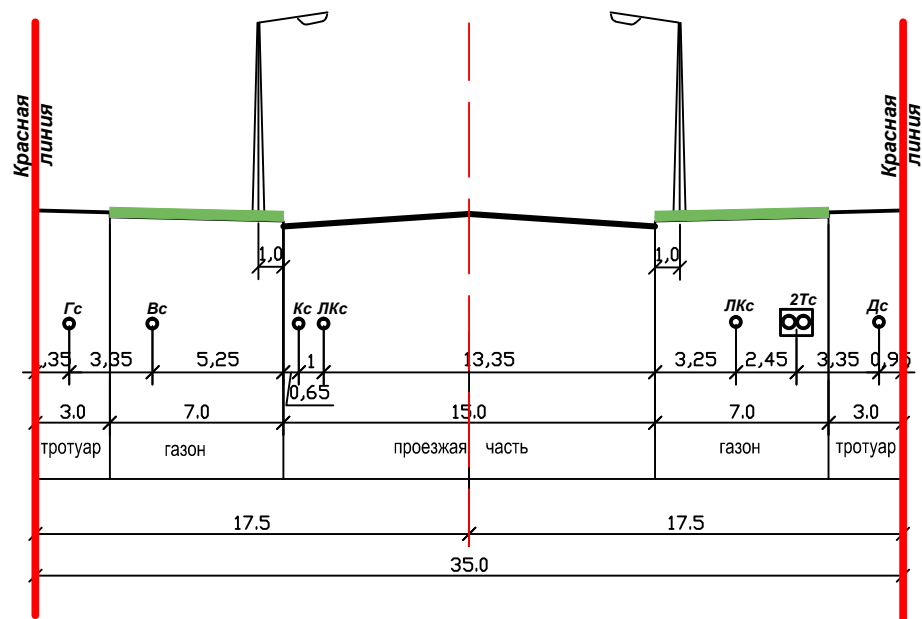
от ул. Любецкой до Октябрьского пр.
на участке между точками 101, 170-1, 170, 169 и 115-1

ПРОЕКТИРУЕМЫЙ ПРОФИЛЬ

масштаб 1:200

м-н 5,5

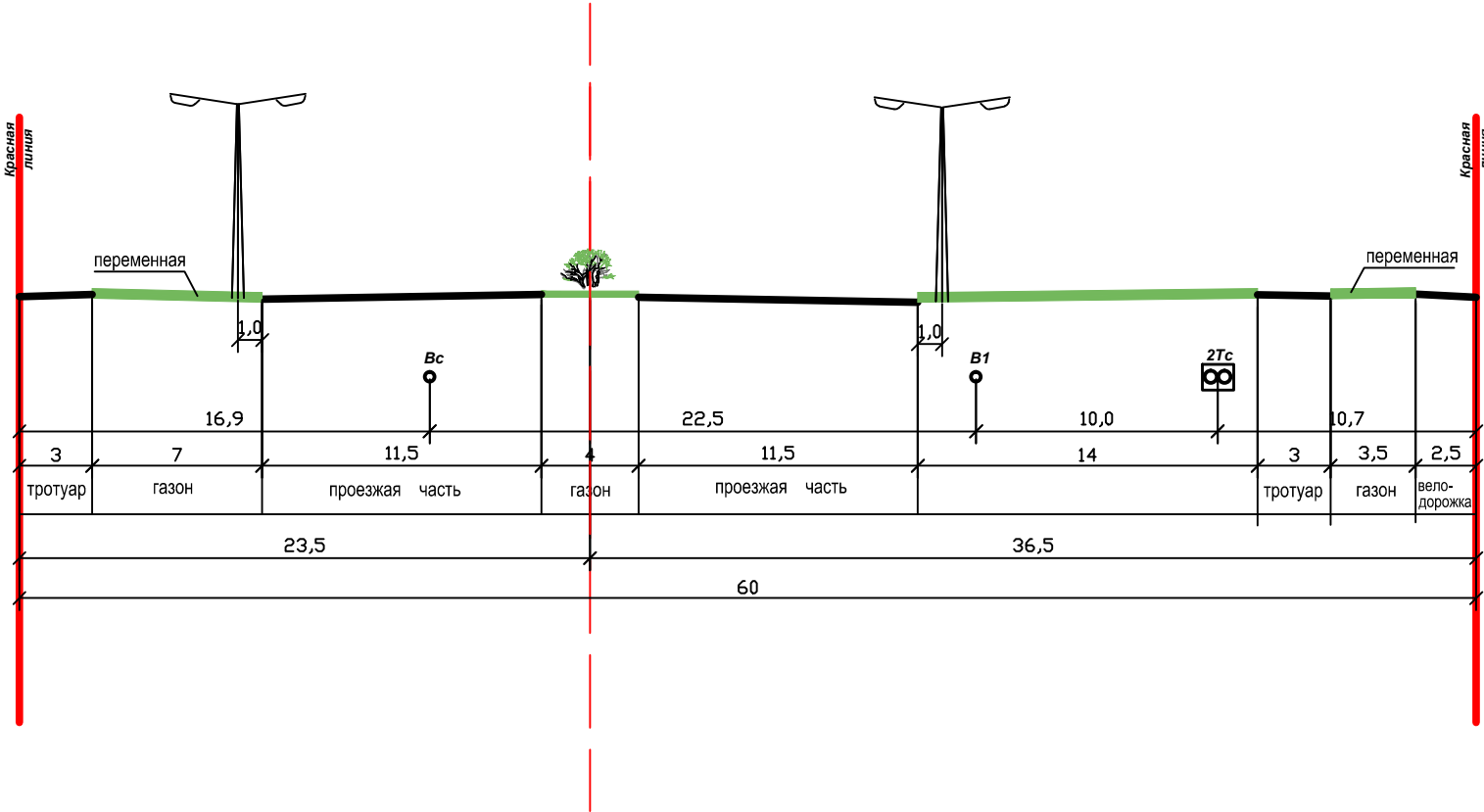
м-н 145



УЛИЦА РЫБИНСКАЯ
сечение 45
от Октябрьского пр. до ул. Монтклер

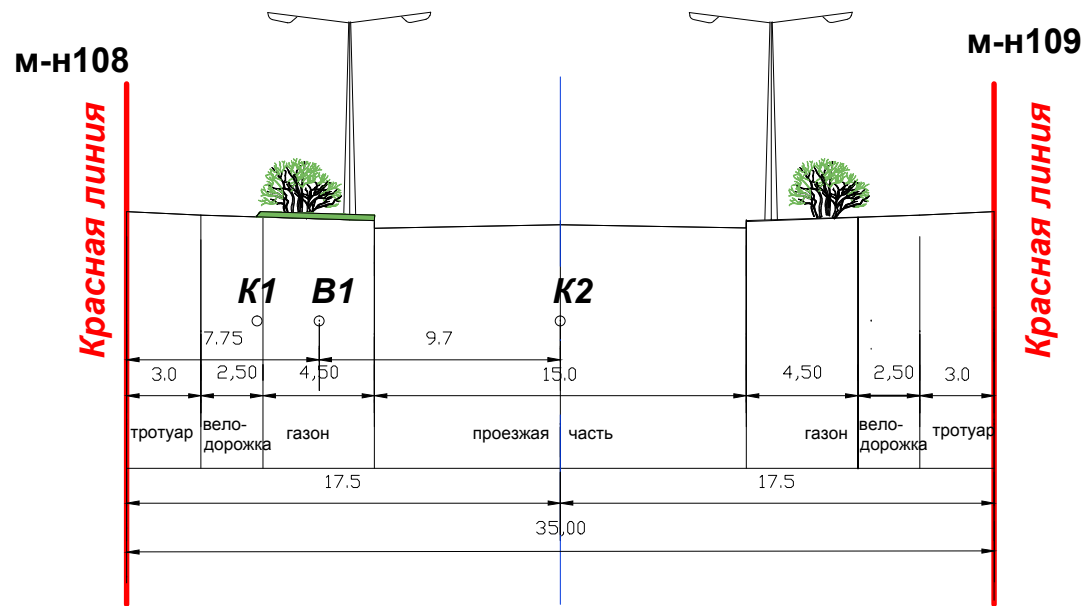
М-Н 144

М-Н 143

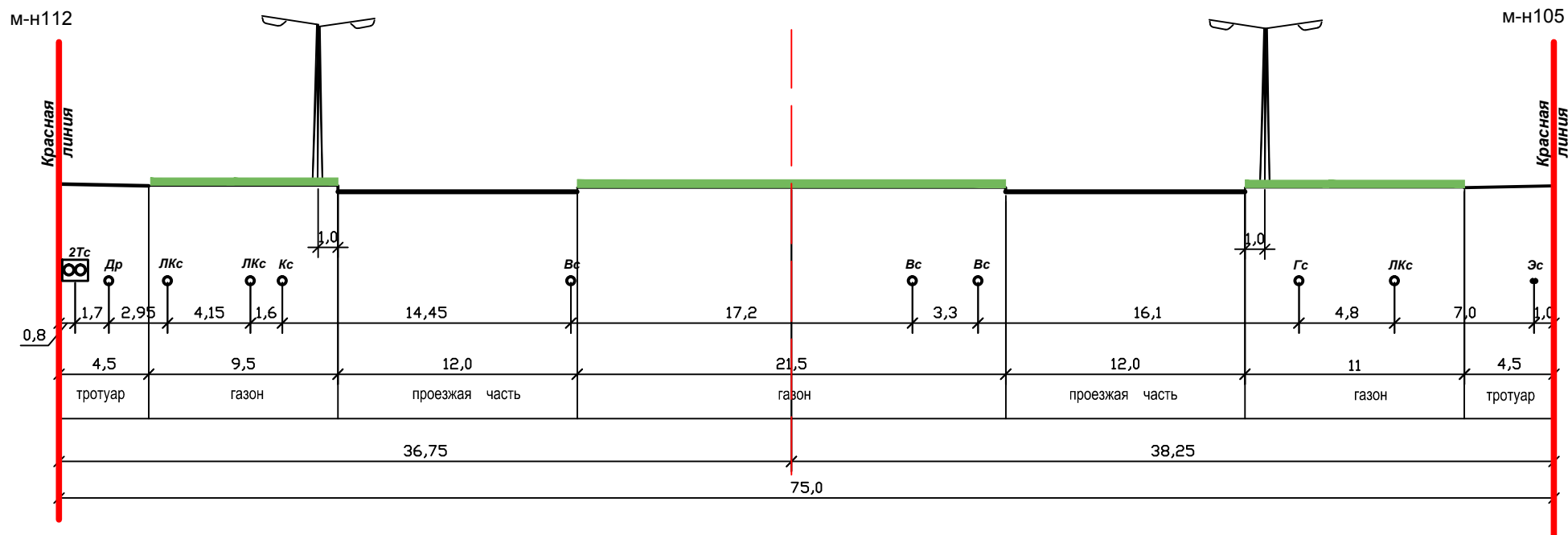


УЛИЦА ПРЕОБРАЖЕНСКОГО
сечение 29
от Шекснинского пр. до ул. Афанасия Потапова

ПРОЕКТИРУЕМЫЙ ПРОФИЛЬ
масштаб 1:400



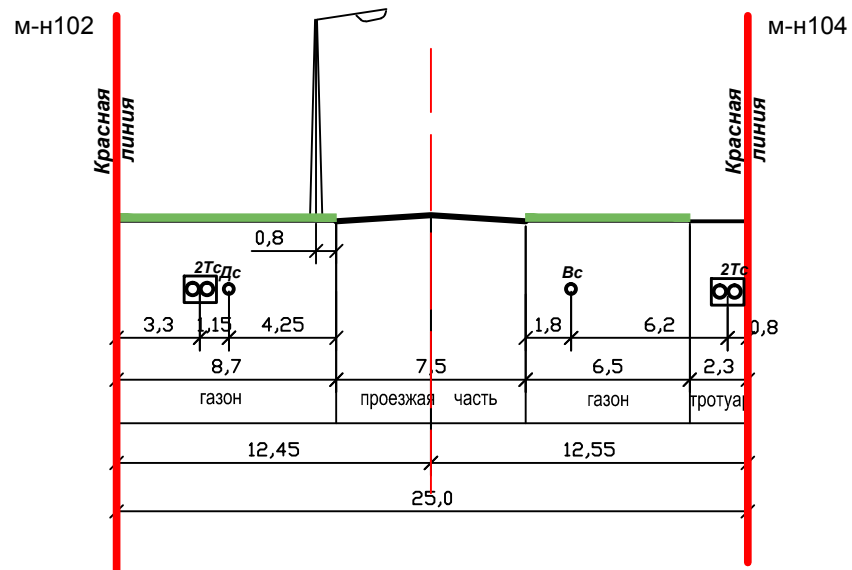
ШЕКСНИНСКИЙ ПРОСПЕКТ
сечение 30
от ул. Рыбинской до ул. Годовикова
на участке между точками 44 и 41
ПРОЕКТИРУЕМЫЙ ПРОФИЛЬ
масштаб 1:200



сечение 31

на участке между точками 96 и 42

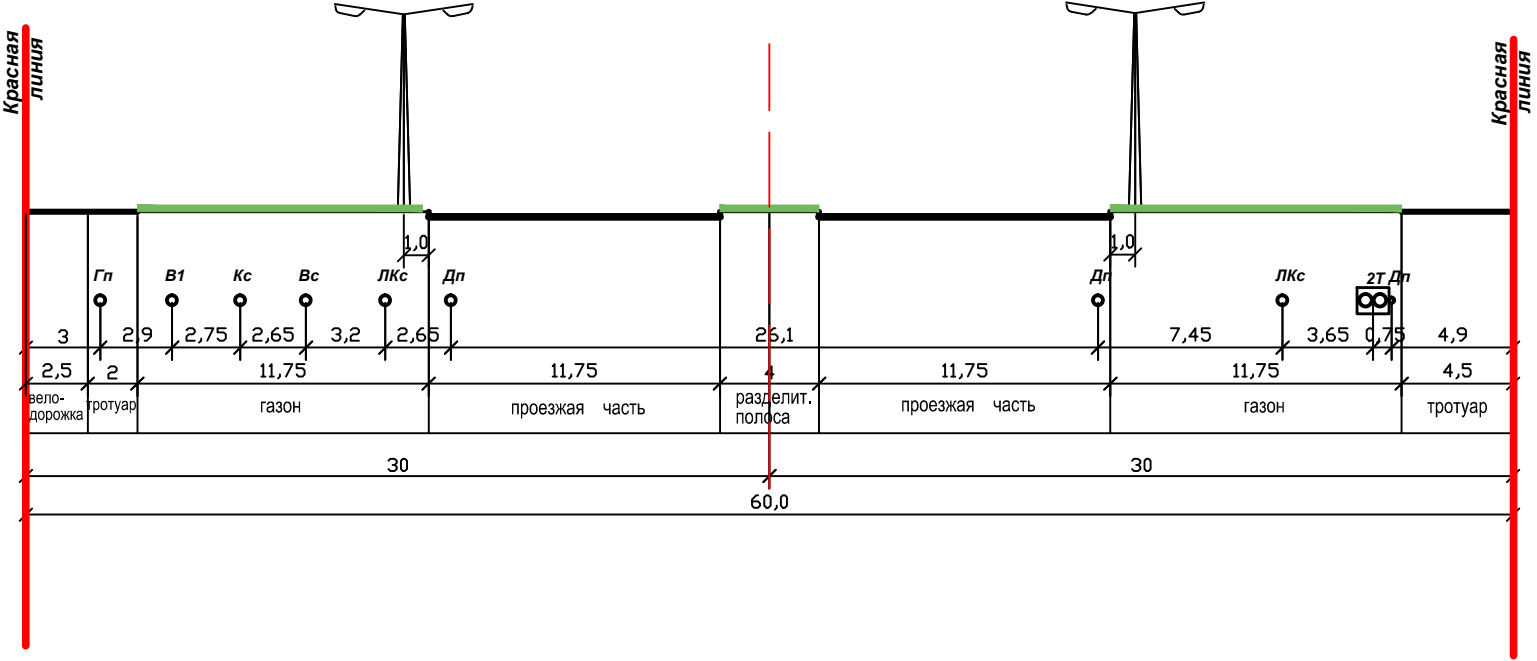
масштаб 1:200



УЛИЦА РААХЕ
сечение 32
от ул. Годовикова до ул. Батюшкова
на участке между точками 79 и 78
ПРОЕКТИРУЕМЫЙ ПРОФИЛЬ
масштаб 1:200

М-Н 103

Матурино



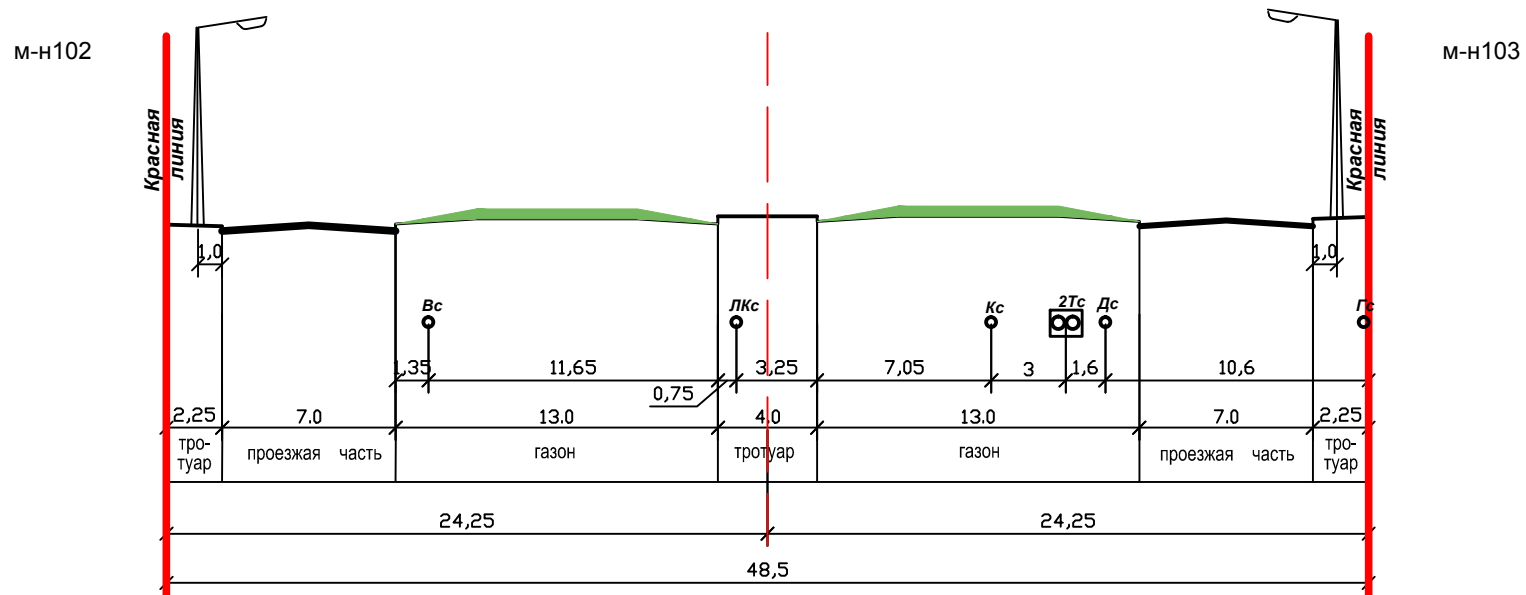
УЛИЦА БАТЮШКОВА

сечение 33

от ул. Ленинградской до Раахе
на участке между точками 43 и 77

ПРОЕКТИРУЕМЫЙ ПРОФИЛЬ

масштаб 1:200



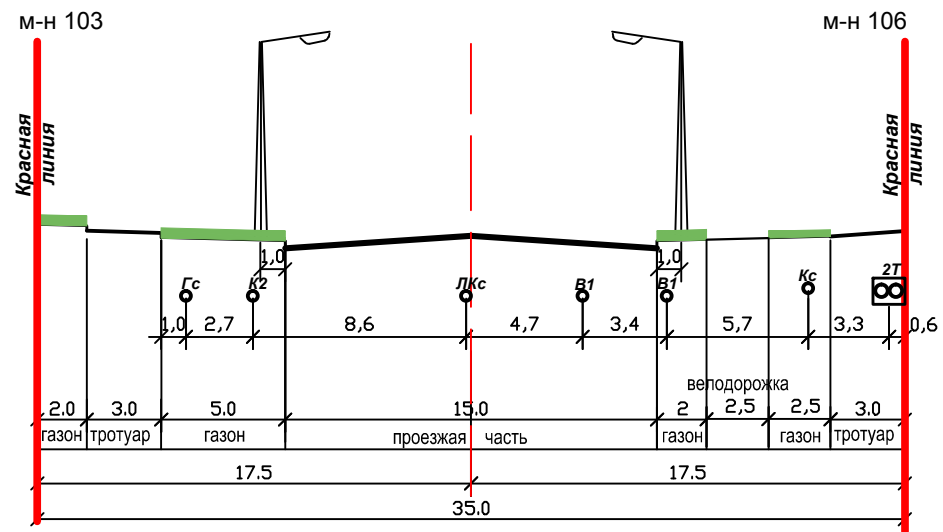
УЛИЦА ГОДОВИКОВА

сечение 34

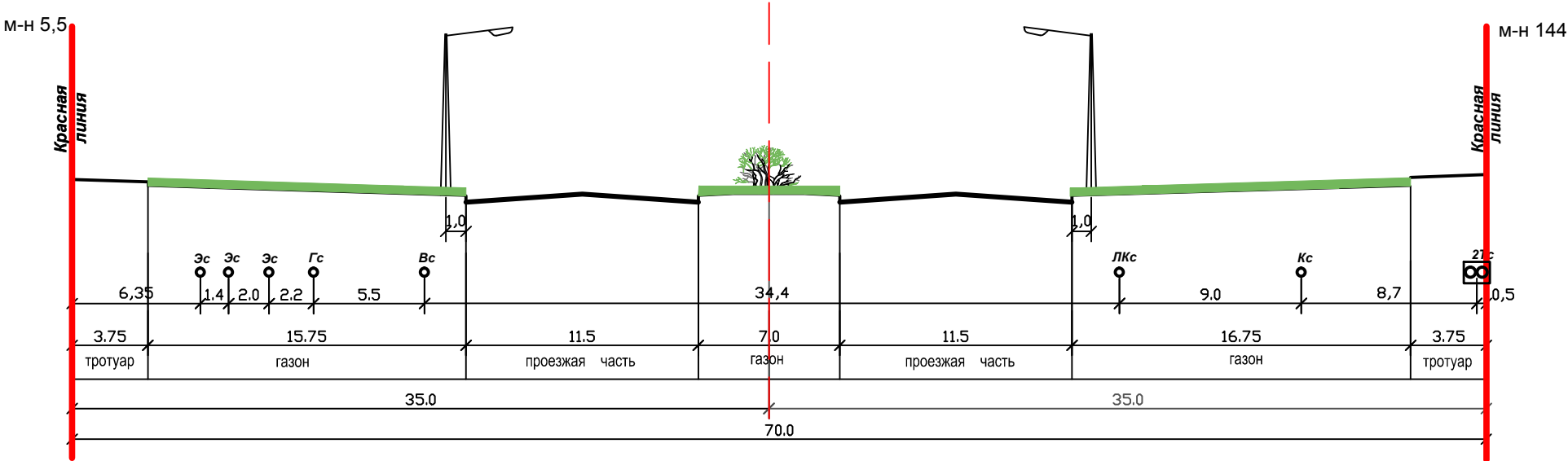
от ул. Ленинградской до ул. Раахе
на участке между точками 79-1 и 79

ПРОЕКТИРУЕМЫЙ ПРОФИЛЬ

масштаб 1:200

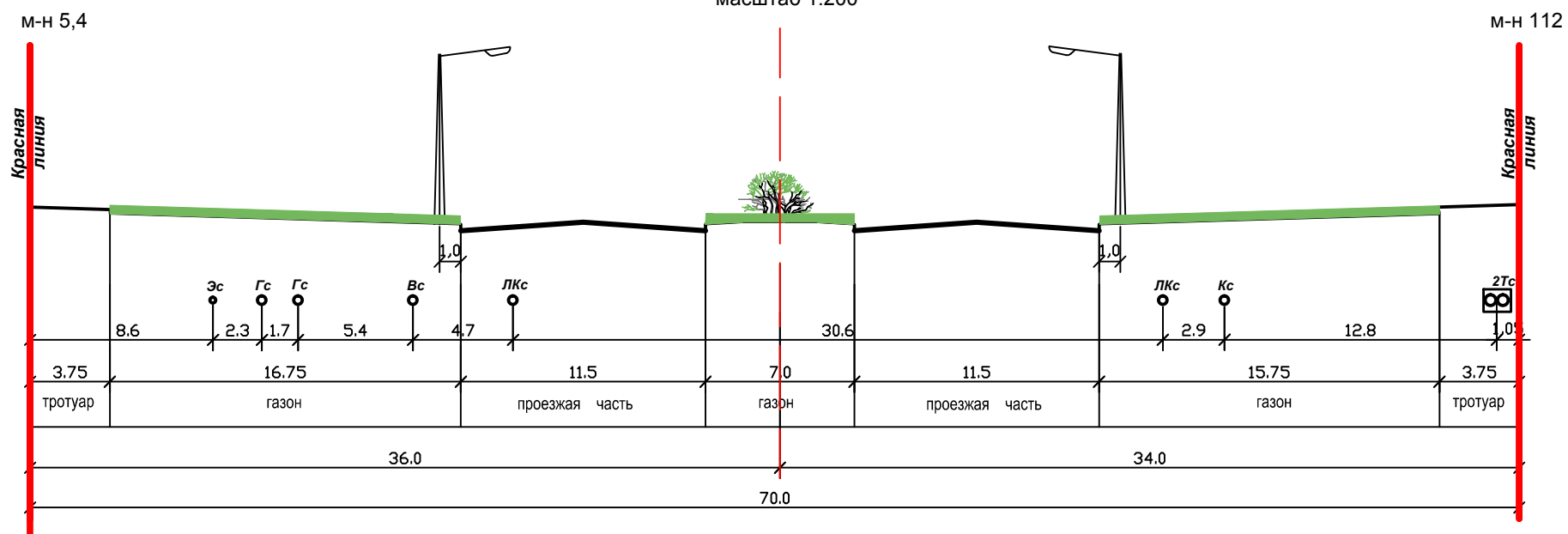


ОКТАБРЬСКИЙ ПРОСПЕКТ
сечение 35
от ул. Рыбинской до ул. Монтклер
на участке между точками 115, 116, 81
ПРОЕКТИРУЕМЫЙ ПРОФИЛЬ
масштаб 1:200



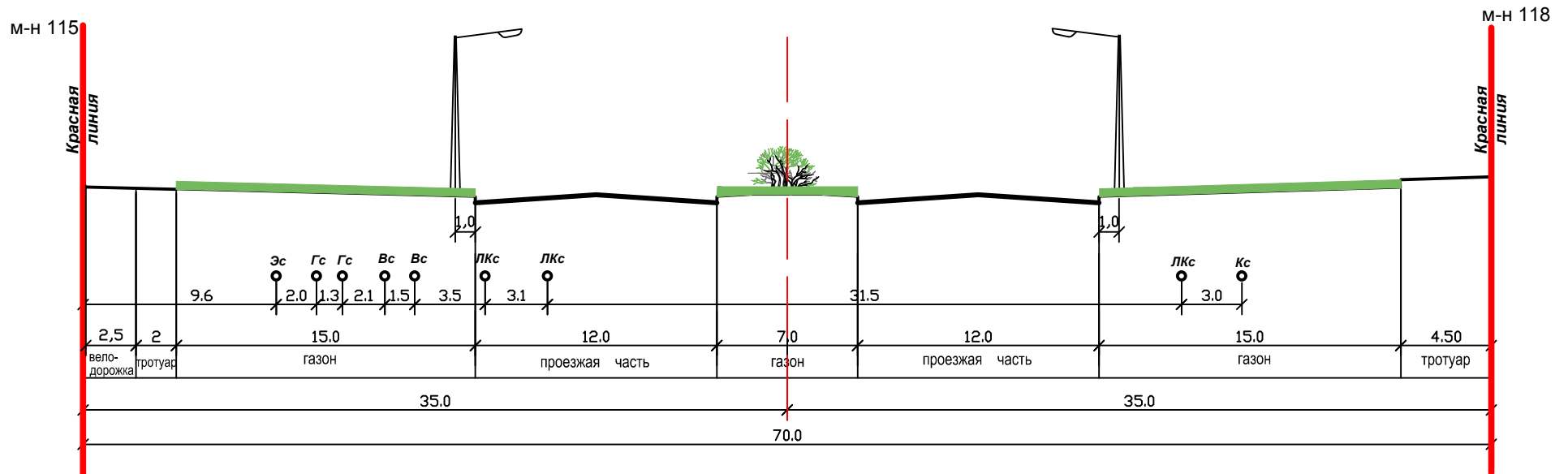
ОКтябрьский проспект
сечение 36

от ул. Монтклер до ул. Городецкой
на участке между точками 81 и 131
ПРОЕКТИРУЕМЫЙ ПРОФИЛЬ
масштаб 1:200

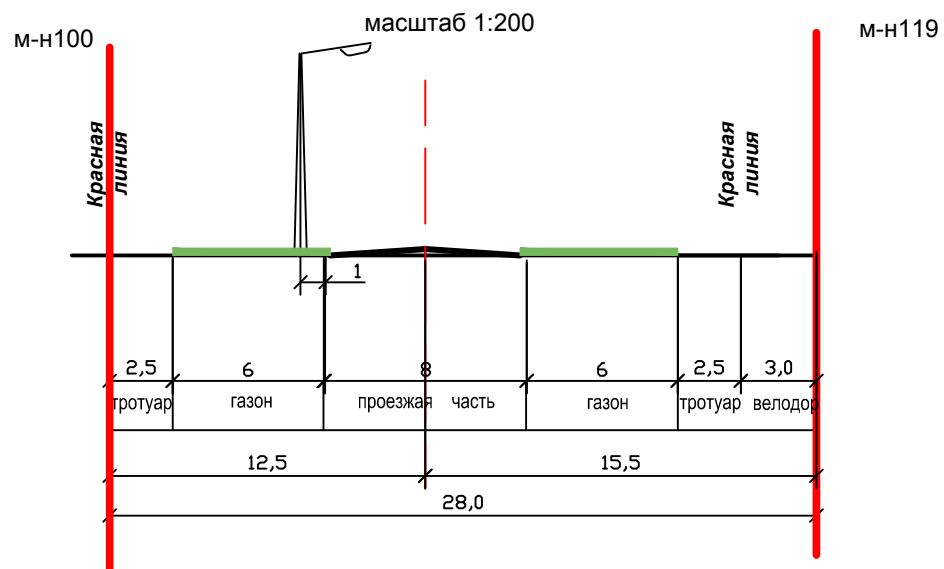


сечение 37

ПРОЕКТИРУЕМЫЙ ПРОФИЛЬ
масштаб 1:200

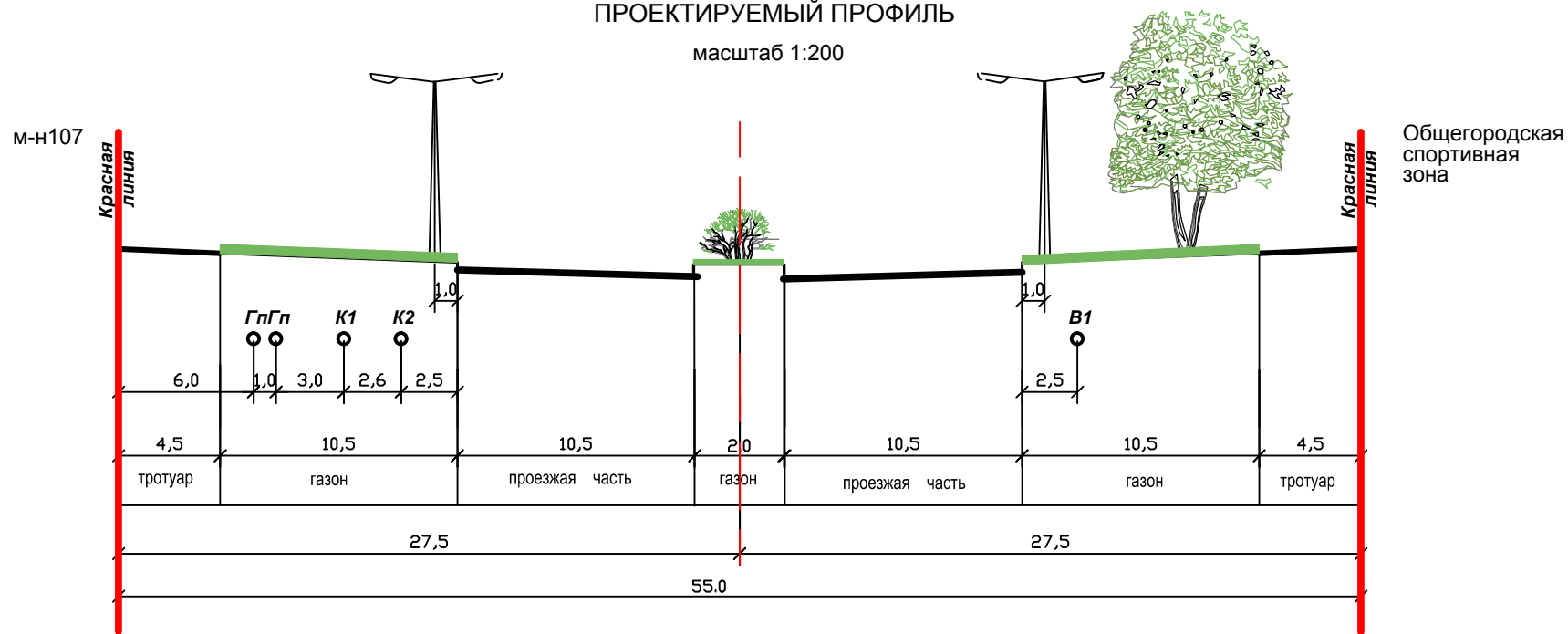


УЛИЦА КОТЮНИНА
сечение 9
от ул. Раахе в сторону реки
на участке между точками
ПРОЕКТИРУЕМЫЙ ПРОФИЛЬ



УЛИЦА ЛЕНИНГРАДСКАЯ
сечение 14
от улицы 2 до ул. Рыбинской
на участке между точками 311, 126 и 39
ПРОЕКТИРУЕМЫЙ ПРОФИЛЬ

масштаб 1:200



УЛИЦА РЫБИНСКАЯ

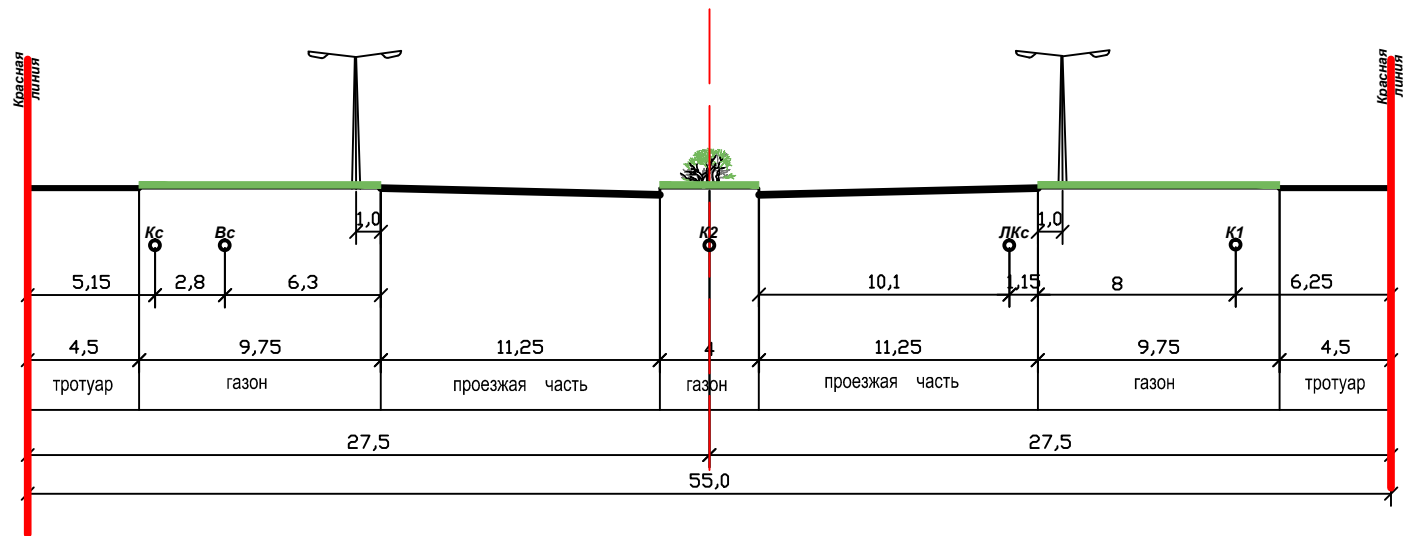
сечение 23

от ул. Ленинградской до ул. Раахе
на участке между точками 39 и 300

ПРОЕКТИРУЕМЫЙ ПРОФИЛЬ

масштаб 1:200

М-Н 106



Общегородская
спортивная
зона

УЛИЦА РЫБИНСКАЯ

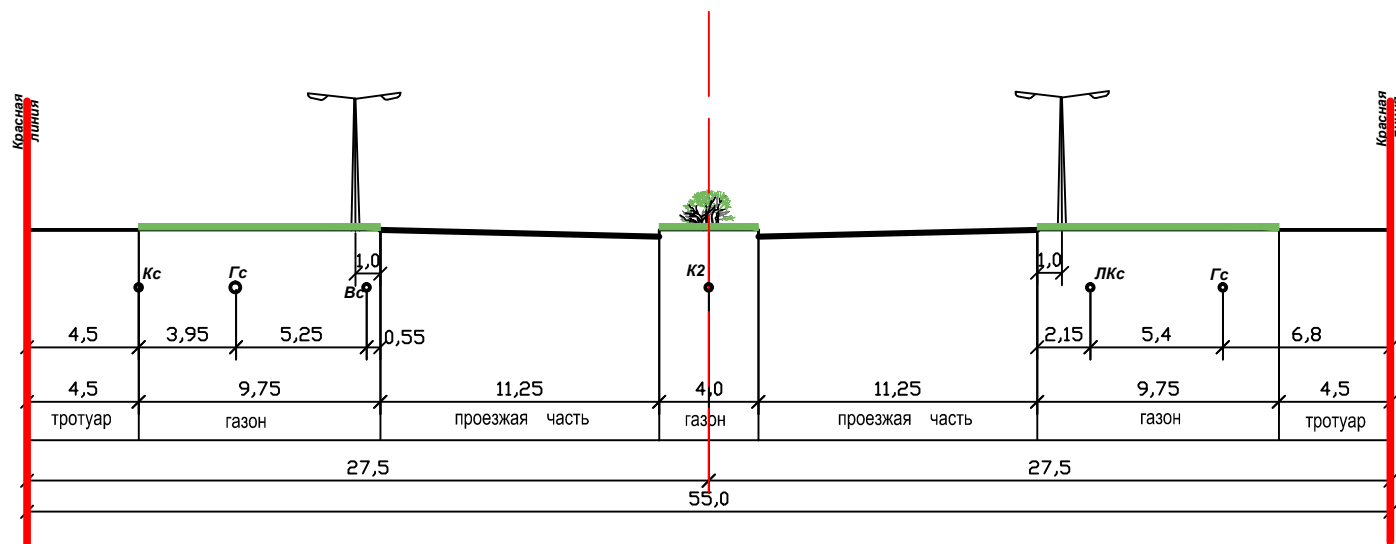
сечение 24

от Шекснинского пр до ул. Ленинградской
на участке между точками 44 и 39

ПРОЕКТИРУЕМЫЙ ПРОФИЛЬ

масштаб 1:200

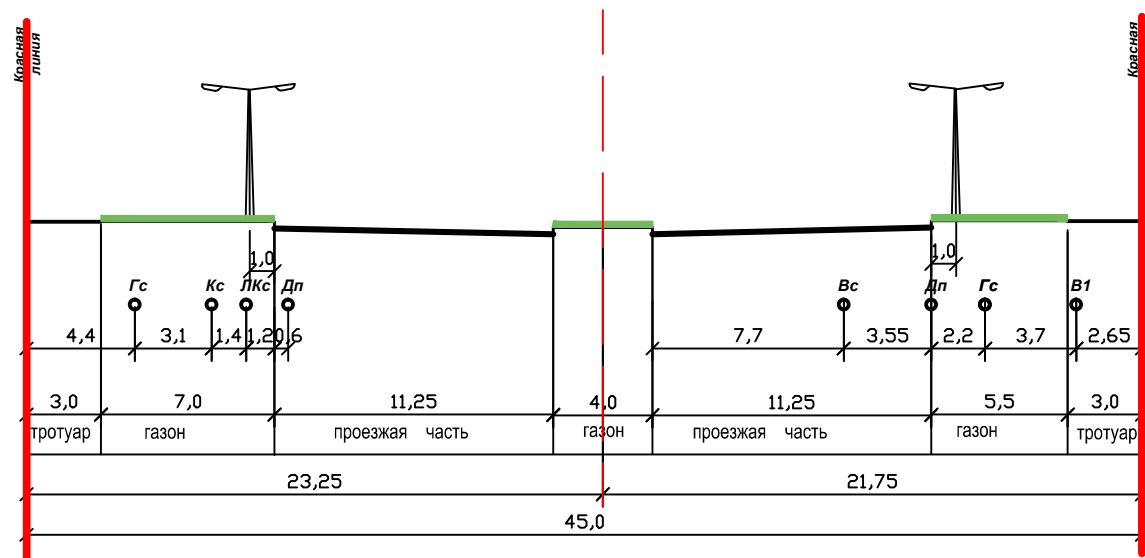
М-Н 105



М-Н 107

УЛИЦА РЫБИНСКАЯ
сечение 25
от ул. Монтклер до Шекнинского пр.
на участке между точками 46 и 44
ПРОЕКТИРУЕМЫЙ ПРОФИЛЬ
масштаб 1:200

М-Н 112



УЛИЦА ПРНОБРАЖЕНСКАЯ

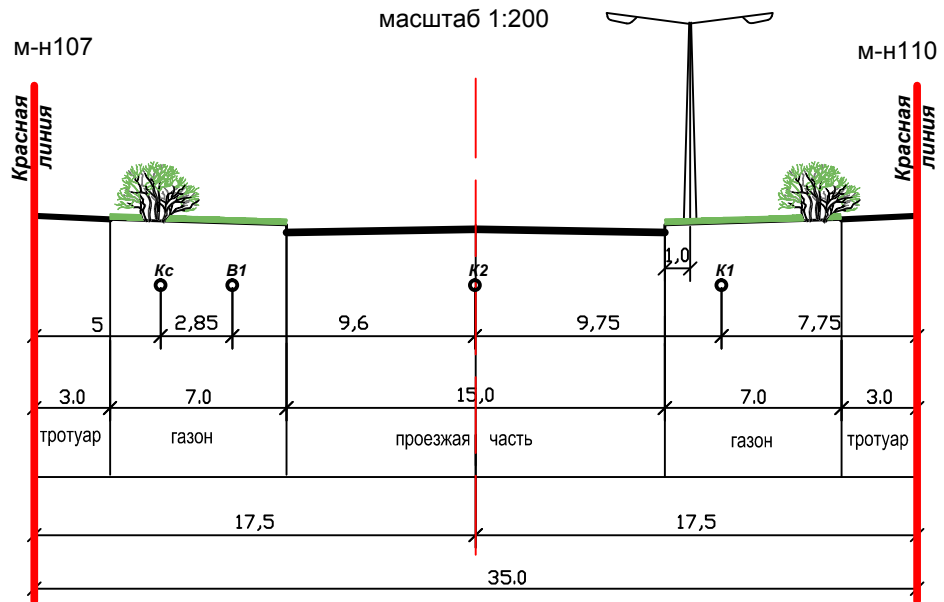
сечение 28

от Шекснинского пр. до ул. Ленинградской

на участке между точками 315 и 126

ПРОЕКТИРУЕМЫЙ ПРОФИЛЬ

масштаб 1:200

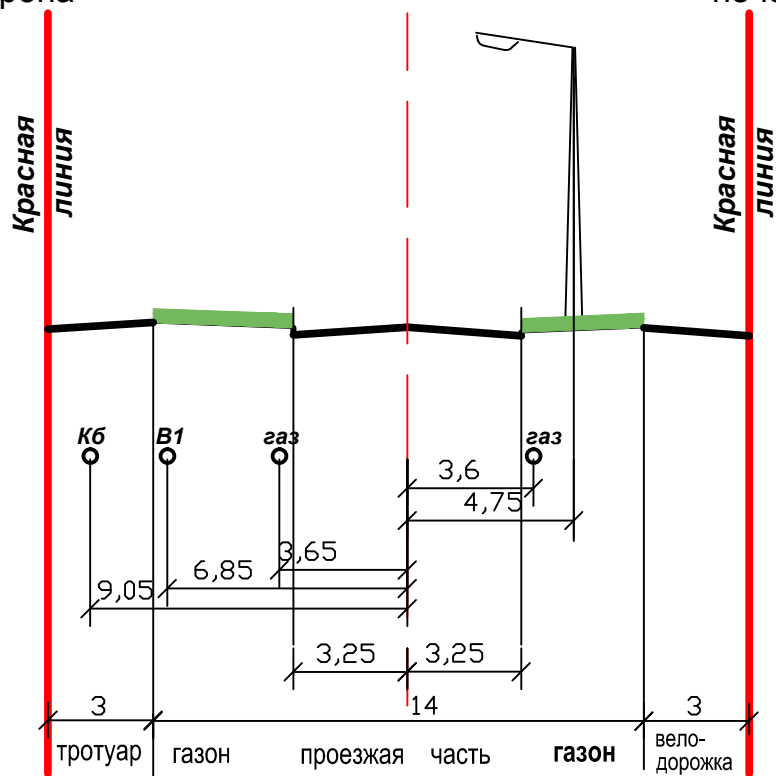


УЛИЦА ГЛУХОВА
сечение (2)

ПРОЕКТИРУЕМЫЙ ПРОФИЛЬ
масштаб 1:200

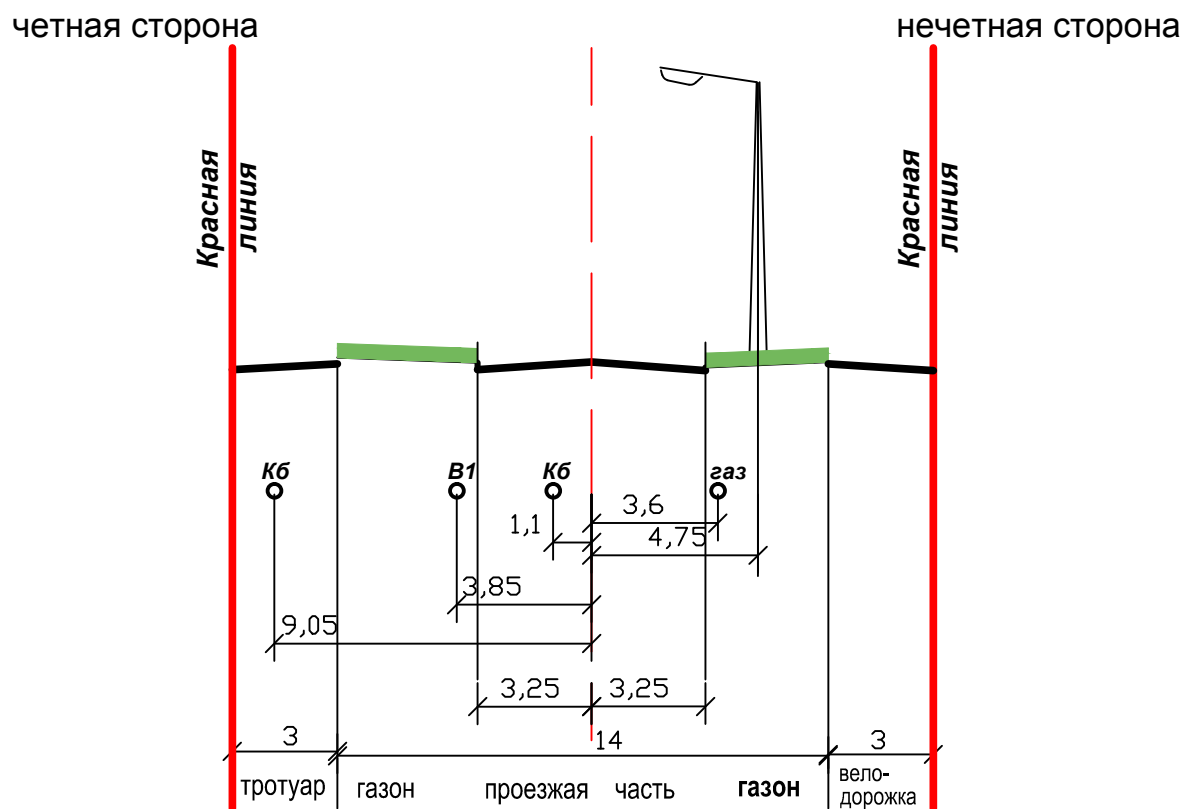
четная сторона

нечетная сторона



УЛИЦА ГЛУХОВА
сечение (3)

ПРОЕКТИРУЕМЫЙ ПРОФИЛЬ
масштаб 1:200

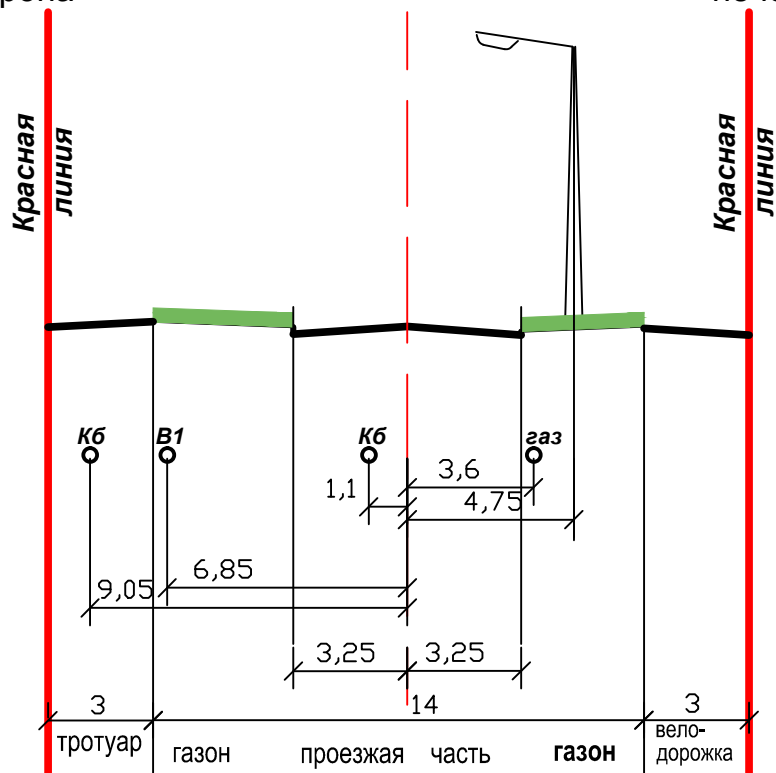


УЛИЦА ГЛУХОВА
сечение (4)

ПРОЕКТИРУЕМЫЙ ПРОФИЛЬ
масштаб 1:200

четная сторона

нечетная сторона



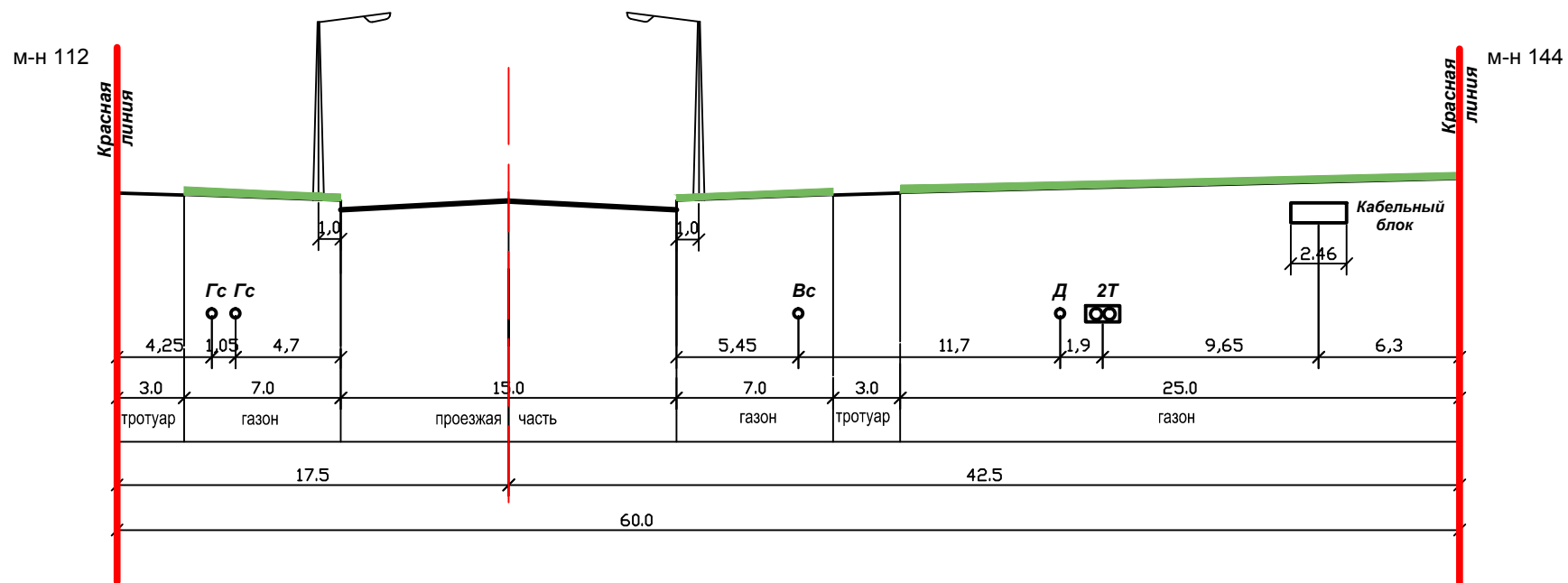
УЛИЦА МОНТКЛЕР

сечение 1

от Октябрьского пр. до ул. Рыбинской
на участке между точками 81, 84 и 46

ПРОЕКТИРУЕМЫЙ ПРОФИЛЬ

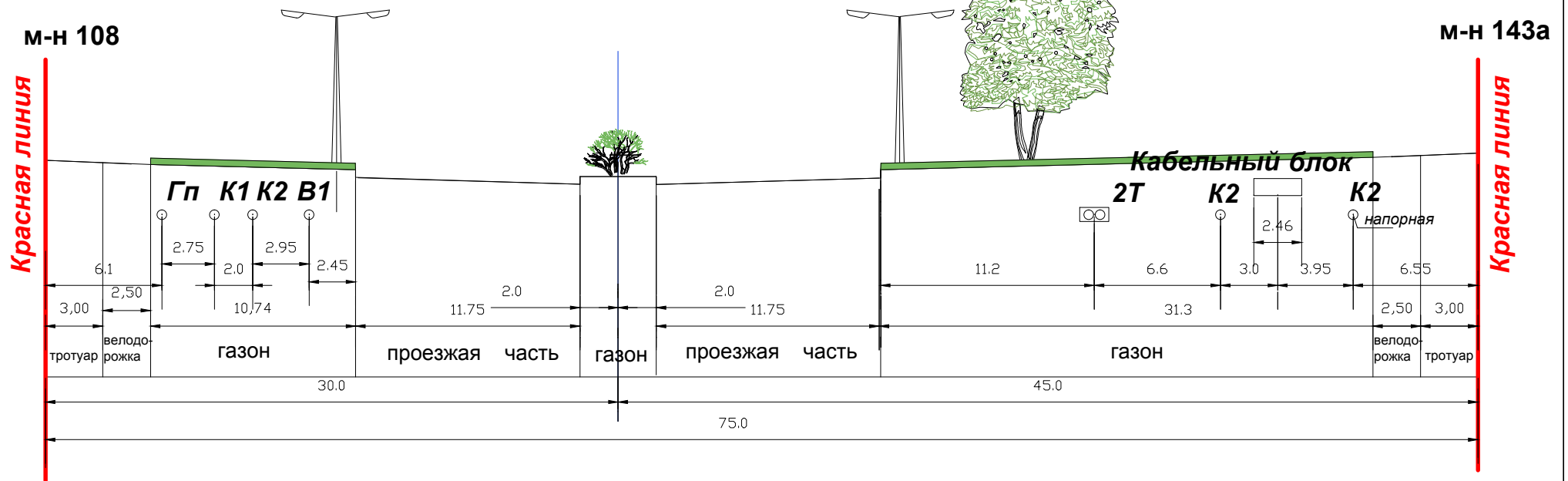
масштаб 1:200



УЛИЦА АФАНАСИЯ ПОТАПОВА
сечение 3

от улицы Рыбинской до улицы 1

ПРОЕКТИРУЕМЫЙ ПРОФИЛЬ
масштаб 1:400



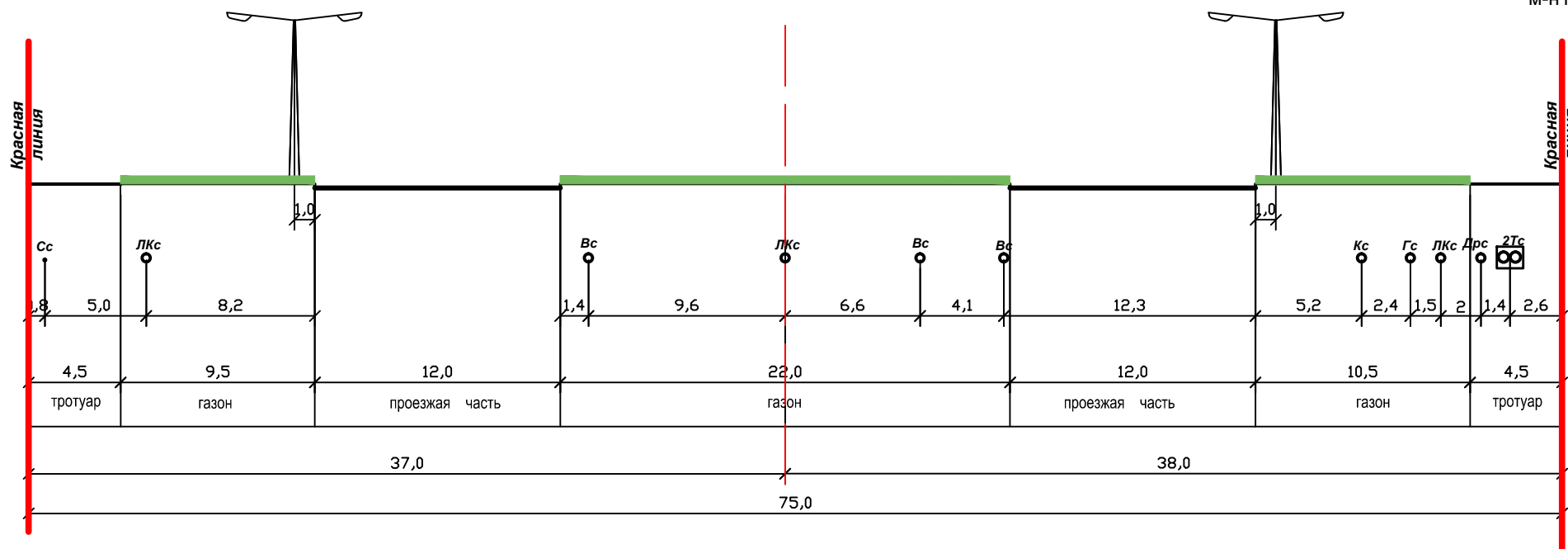
ШЕКСНИНСКИЙ ПРОСПЕКТ
сечение 5

от ул. Годовикова до пр. Октябрьского
на участке между точками 41 и 40
ПРОЕКТИРУЕМЫЙ ПРОФИЛЬ
масштаб 1:200

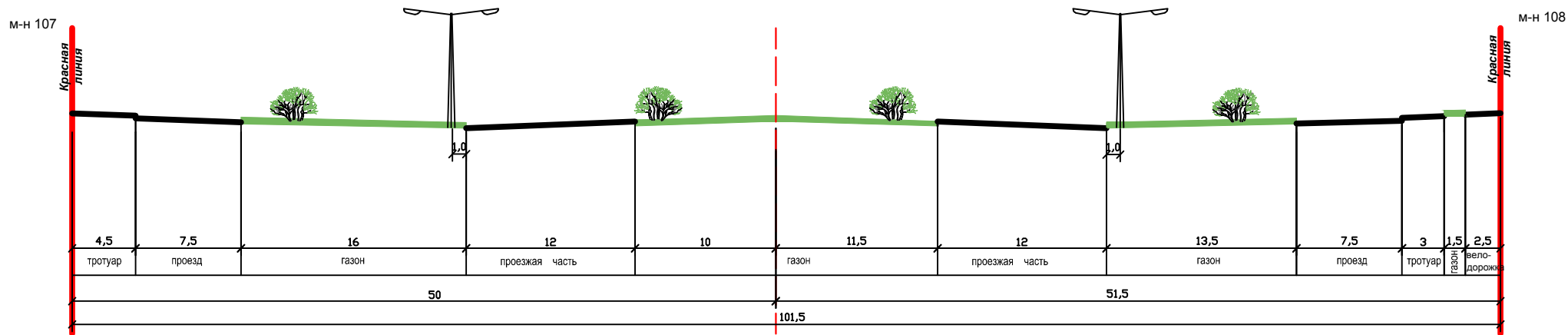
четная сторона улицы

нечетная сторона улицы

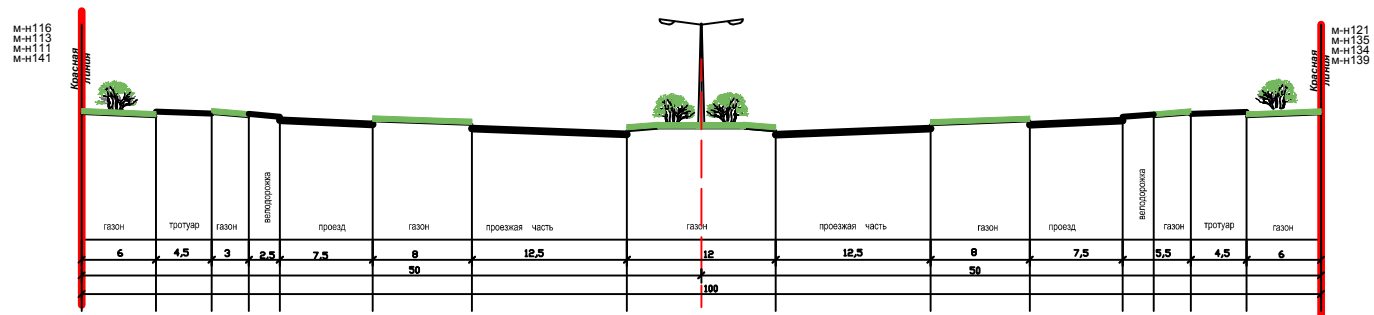
м-н104



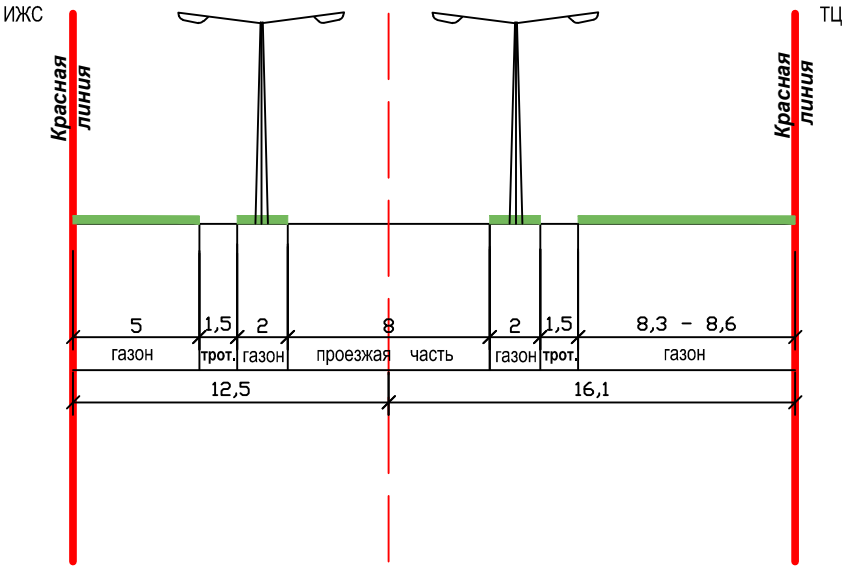
ШЕКСНИНСКИЙ ПРОСПЕКТ
сечение 6
от ул. Преображенского до ул. Рыбинской
ПРОЕКТИРУЕМЫЙ ПРОФИЛЬ
масштаб 1:200



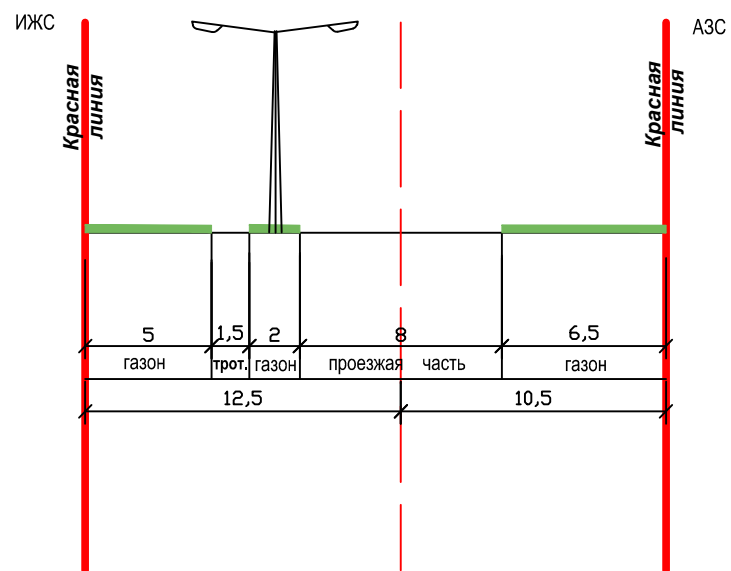
Южное шоссе
сечение 154
масштаб 1:200



УЛИЦА САЗОНОВА
сечение 161-1



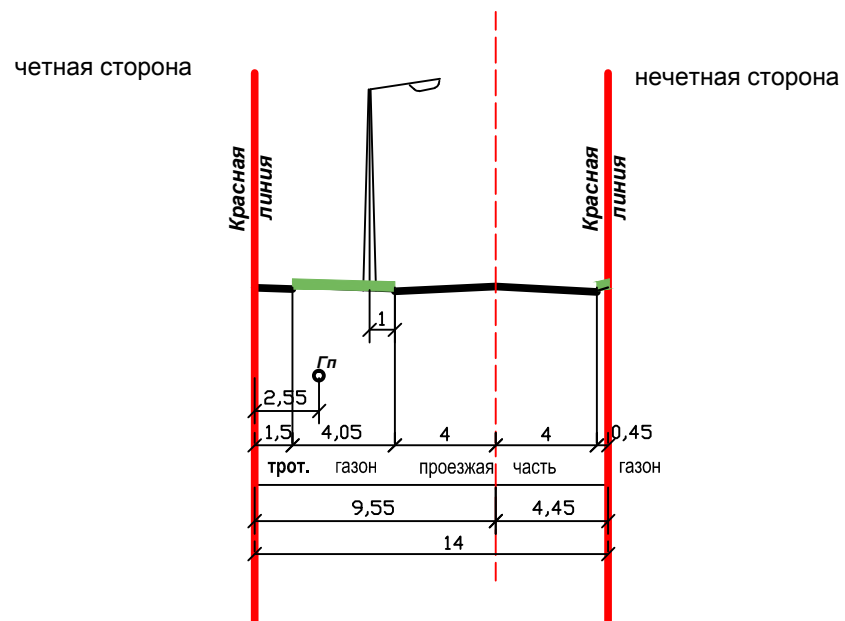
УЛИЦА САЗОНОВА
сечение 161-2



сечение 162-3

ПРОЕКТИРУЕМЫЙ ПРОФИЛЬ

масштаб 1:200

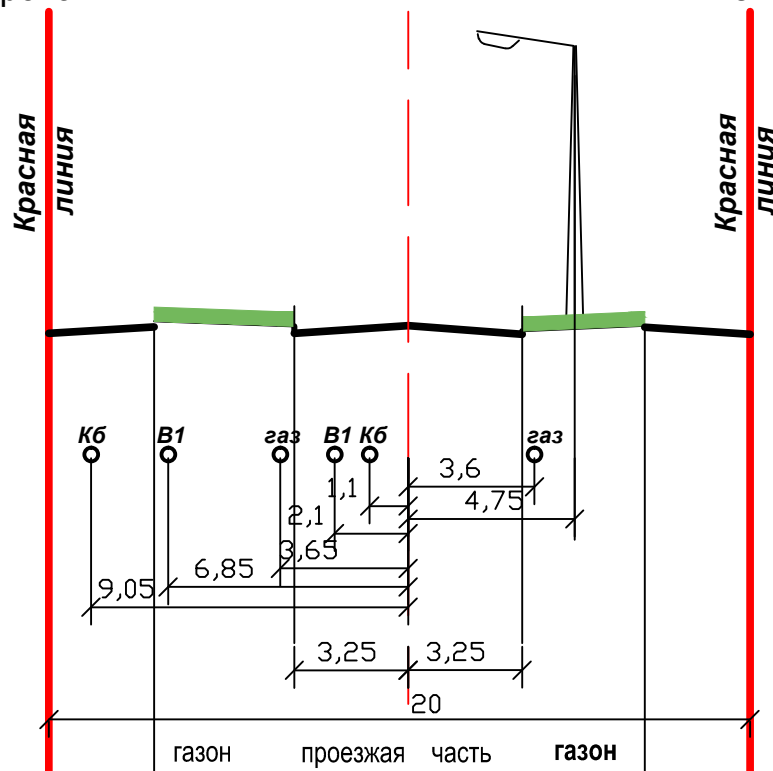


УЛИЦА ГЛУХОВА
сечение (сводный)

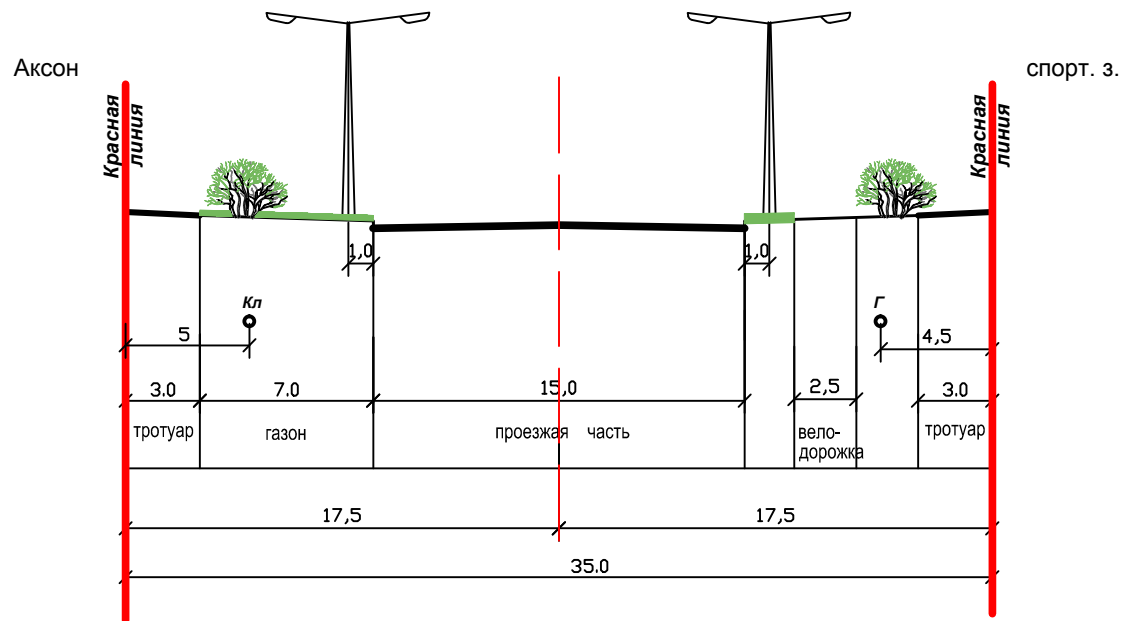
ПРОЕКТИРУЕМЫЙ ПРОФИЛЬ
масштаб 1:200

четная сторона

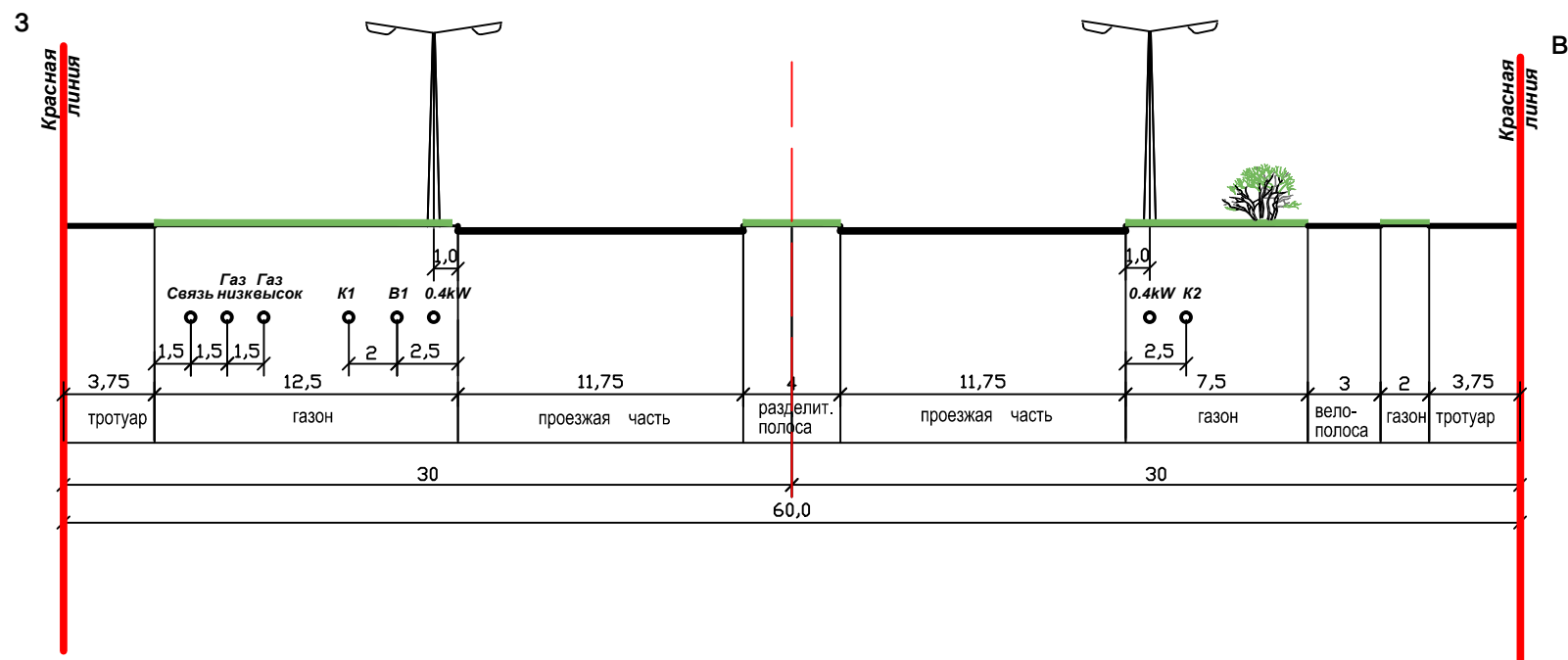
нечетная сторона



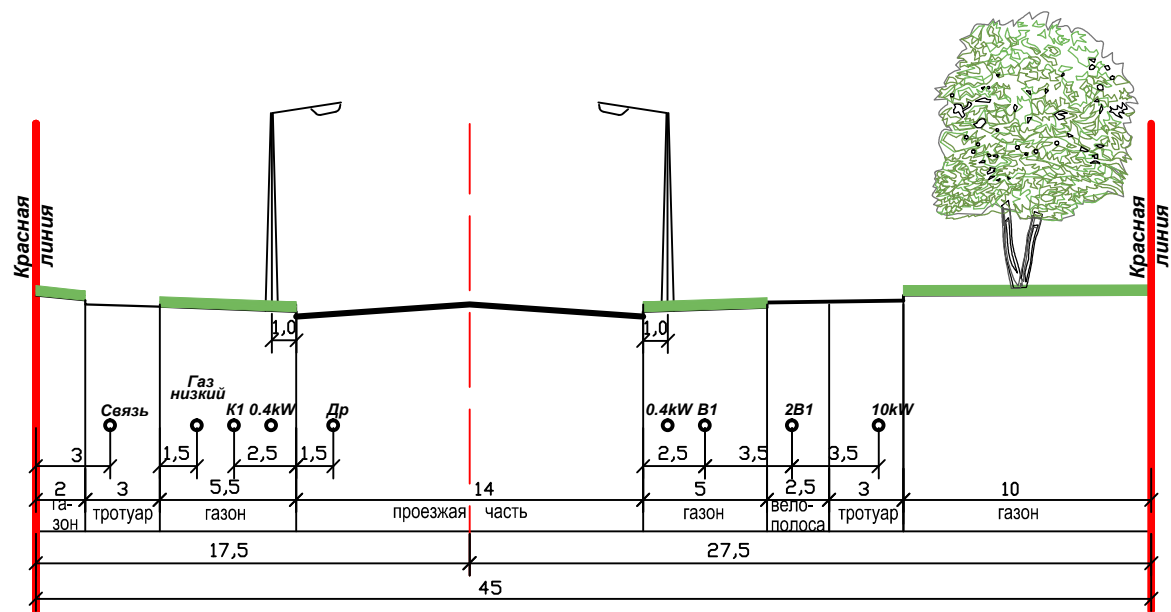
УЛИЦА 13-я проектируемая



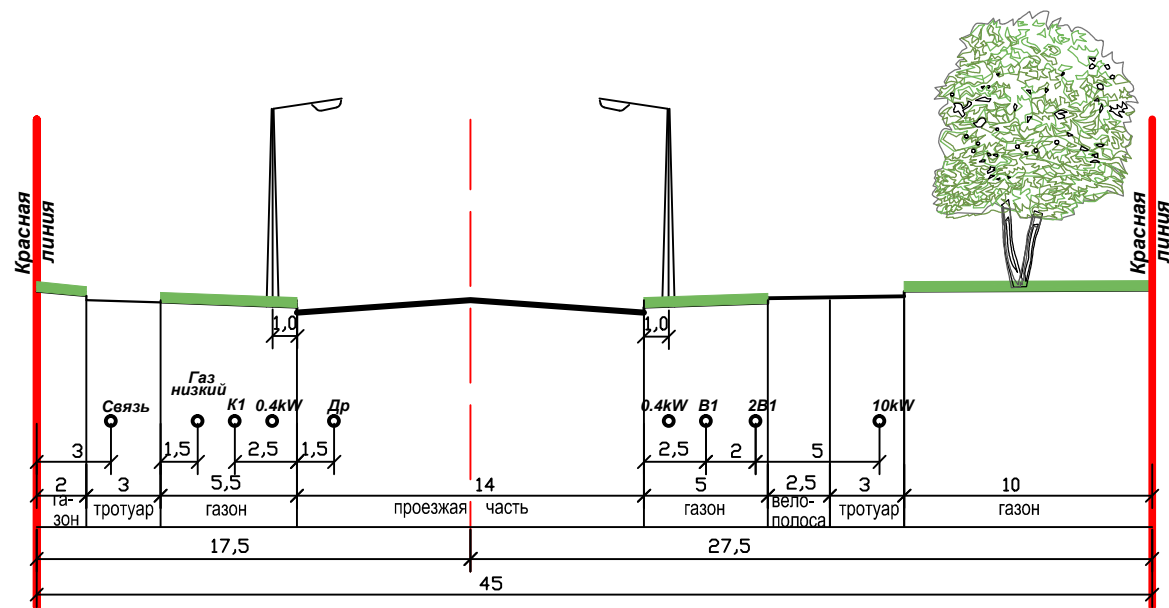
БУЛЬВАР ВОЛГОГРАДСКИЙ
сечение 127-7
СУЩЕСТВУЮЩИЙ (СОХРАНЯЕМЫЙ) ПРОФИЛЬ
 масштаб 1:200



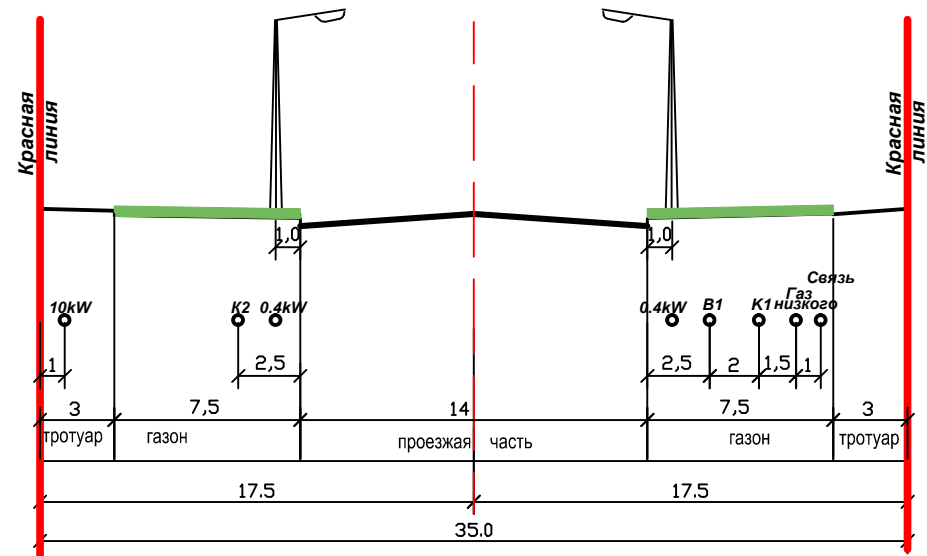
УЛИЦА ЛИПЕЦКАЯ
сечение 127-8
СУЩЕСТВУЮЩИЙ (СОХРАНЯЕМЫЙ) ПРОФИЛЬ
масштаб 1:200



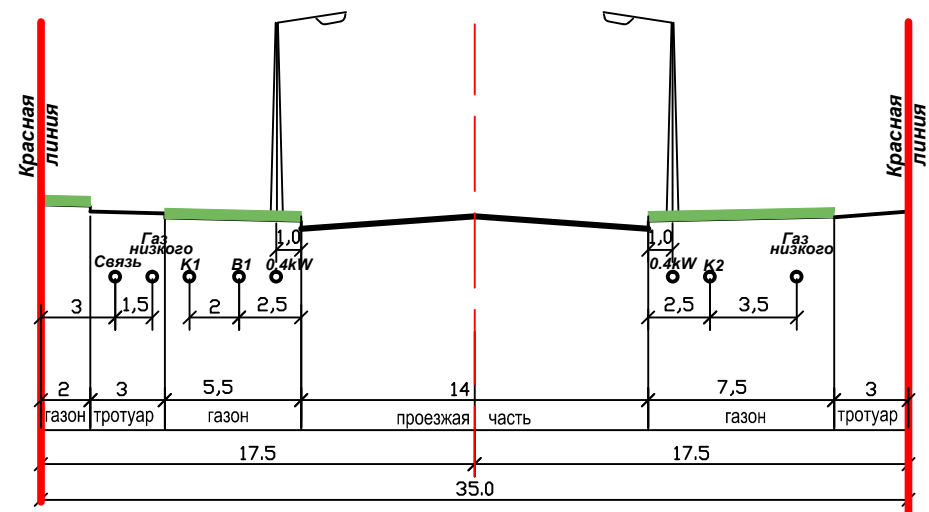
УЛИЦА ЛИПЕЦКАЯ
сечение 127-9
СУЩЕСТВУЮЩИЙ (СОХРАНЯЕМЫЙ) ПРОФИЛЬ
масштаб 1:200



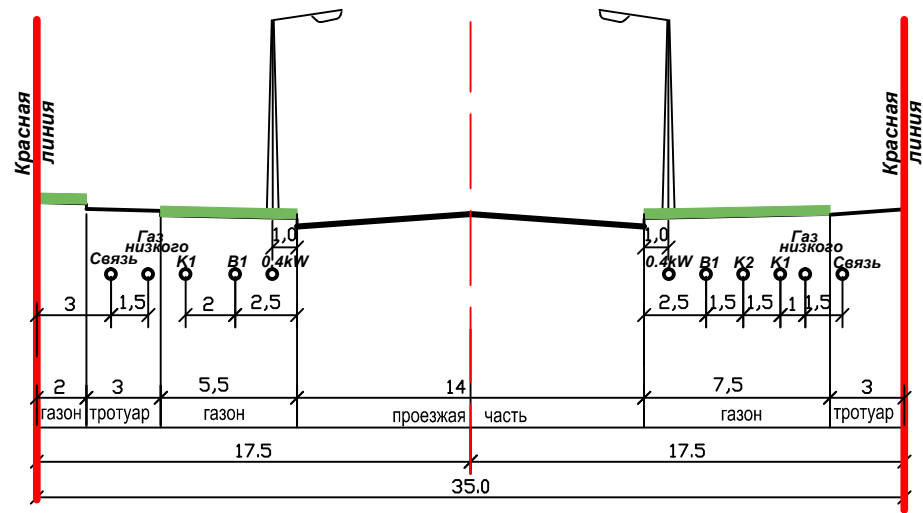
УЛИЦА НОВОКУЗНЕЦКАЯ
сечение 127-10
СУЩЕСТВУЮЩИЙ (СОХРАНЯЕМЫЙ) ПРОФИЛЬ
масштаб 1:200



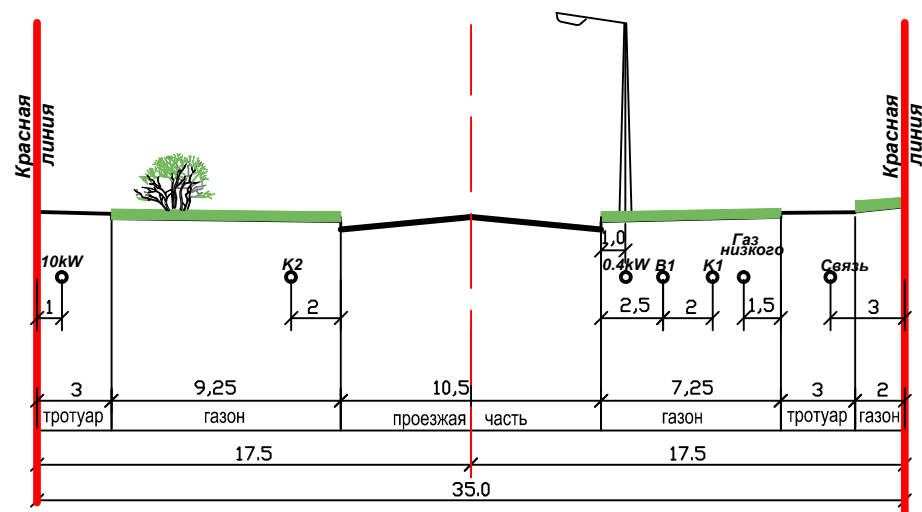
УЛИЦА КЕМЕРОВСКАЯ
сечение 127-11
СУЩЕСТВУЮЩИЙ (СОХРАНЯЕМЫЙ) ПРОФИЛЬ
масштаб 1:200



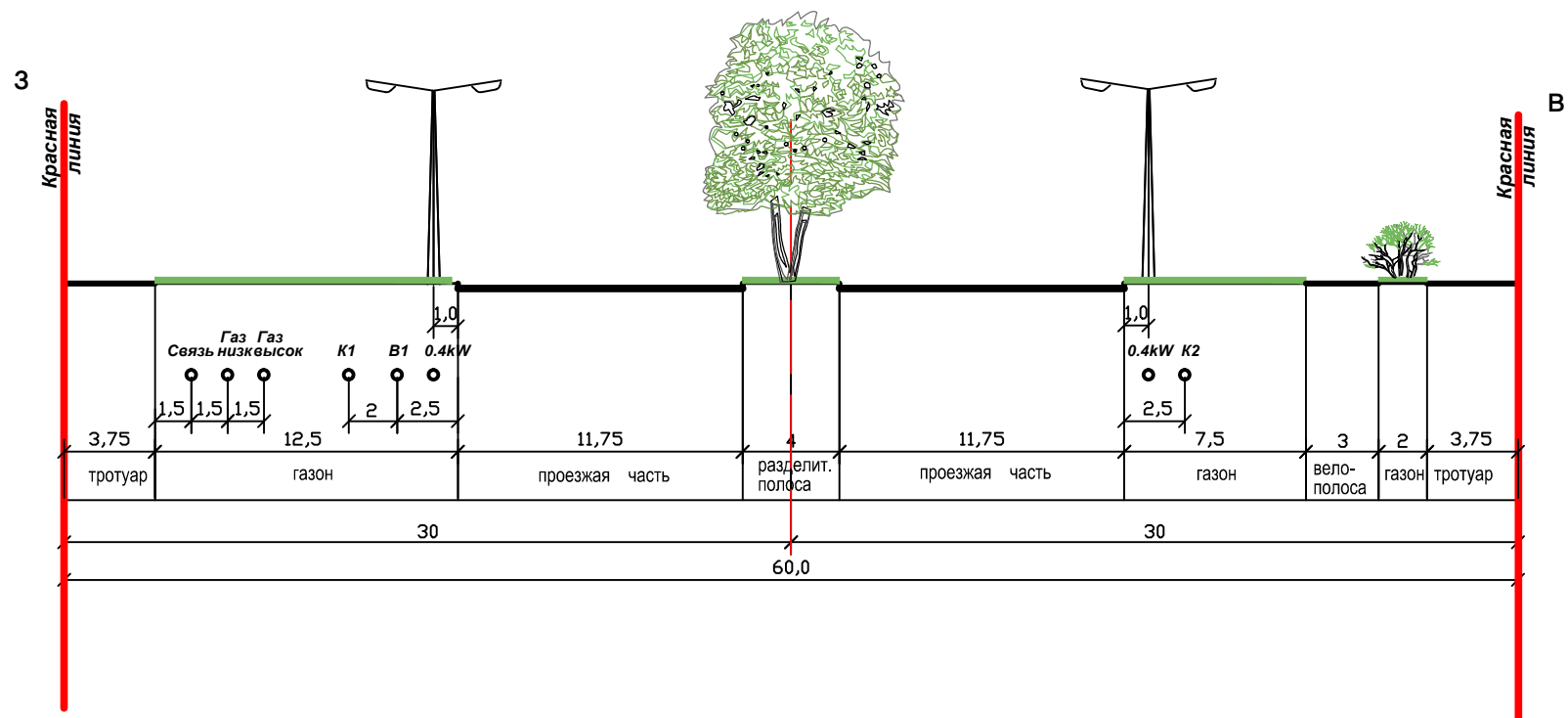
УЛИЦА КЕМЕРОВСКАЯ
сечение 127-12
СУЩЕСТВУЮЩИЙ (СОХРАНЯЕМЫЙ) ПРОФИЛЬ
масштаб 1:200



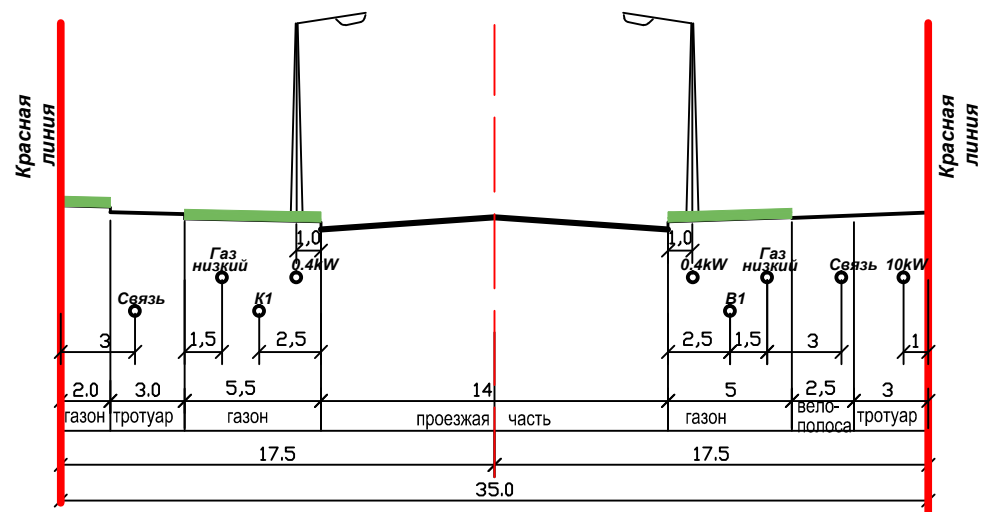
УЛИЦА ДОНЕЦКАЯ
сечение 127-13
СУЩЕСТВУЮЩИЙ (СОХРАНЯЕМЫЙ) ПРОФИЛЬ
масштаб 1:200



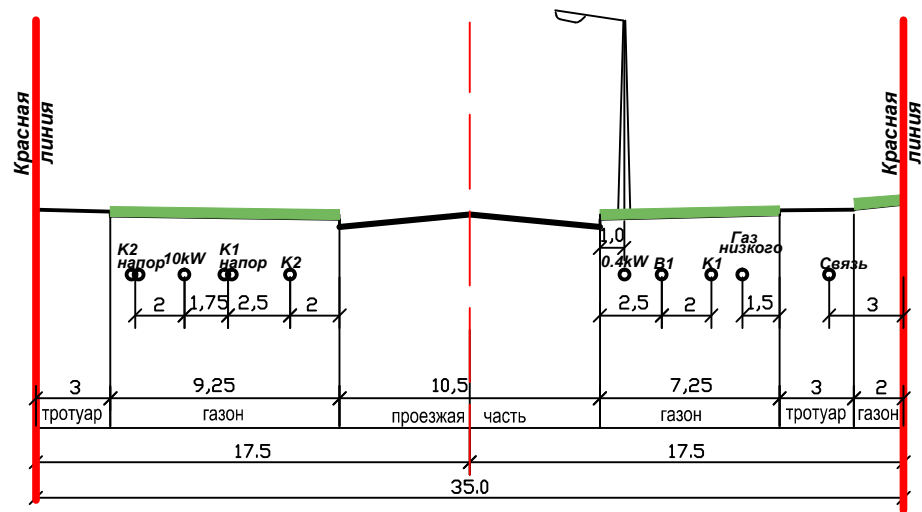
БУЛЬВАР ВОЛГОГРАДСКИЙ
сечение 127-14
СУЩЕСТВУЮЩИЙ (СОХРАНЯЕМЫЙ) ПРОФИЛЬ
 масштаб 1:200



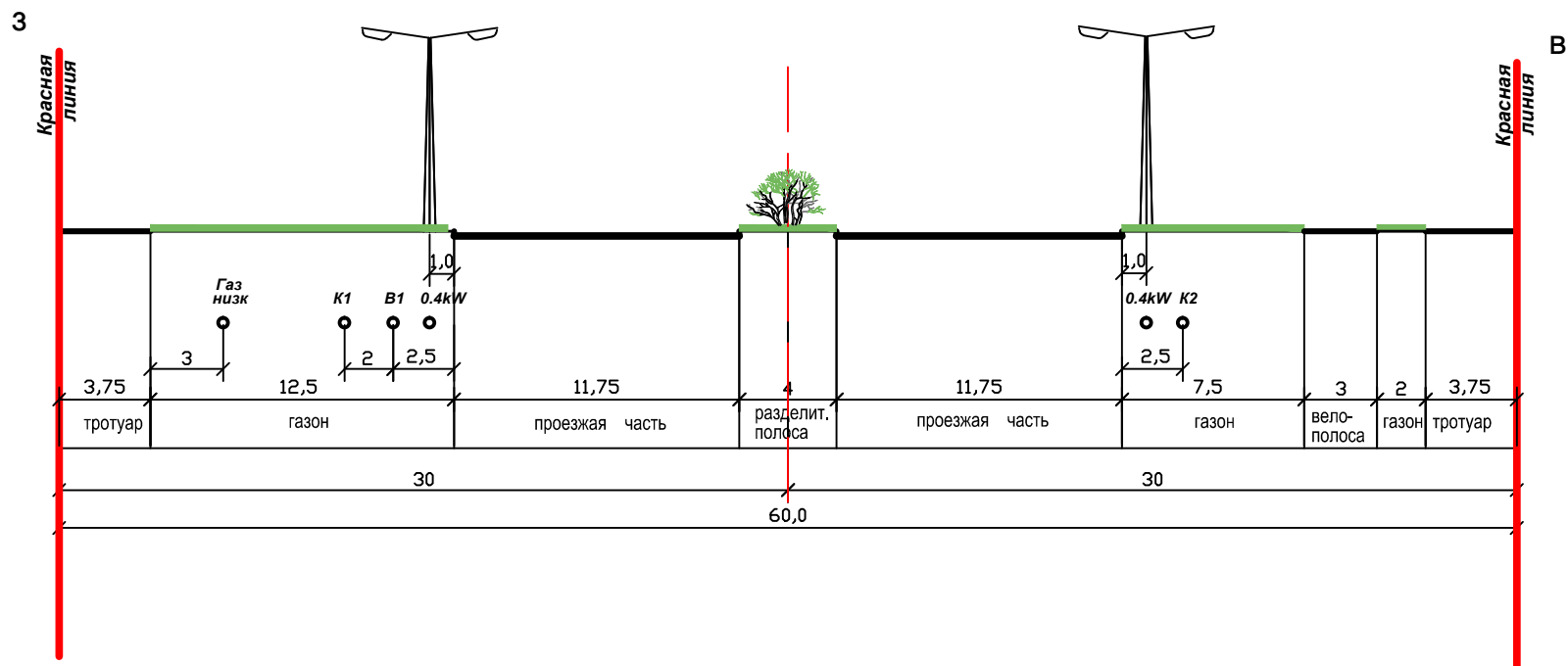
УЛИЦА ЛИПЕЦКАЯ
сечение 127-15
СУЩЕСТВУЮЩИЙ (СОХРАНЯЕМЫЙ) ПРОФИЛЬ
масштаб 1:200



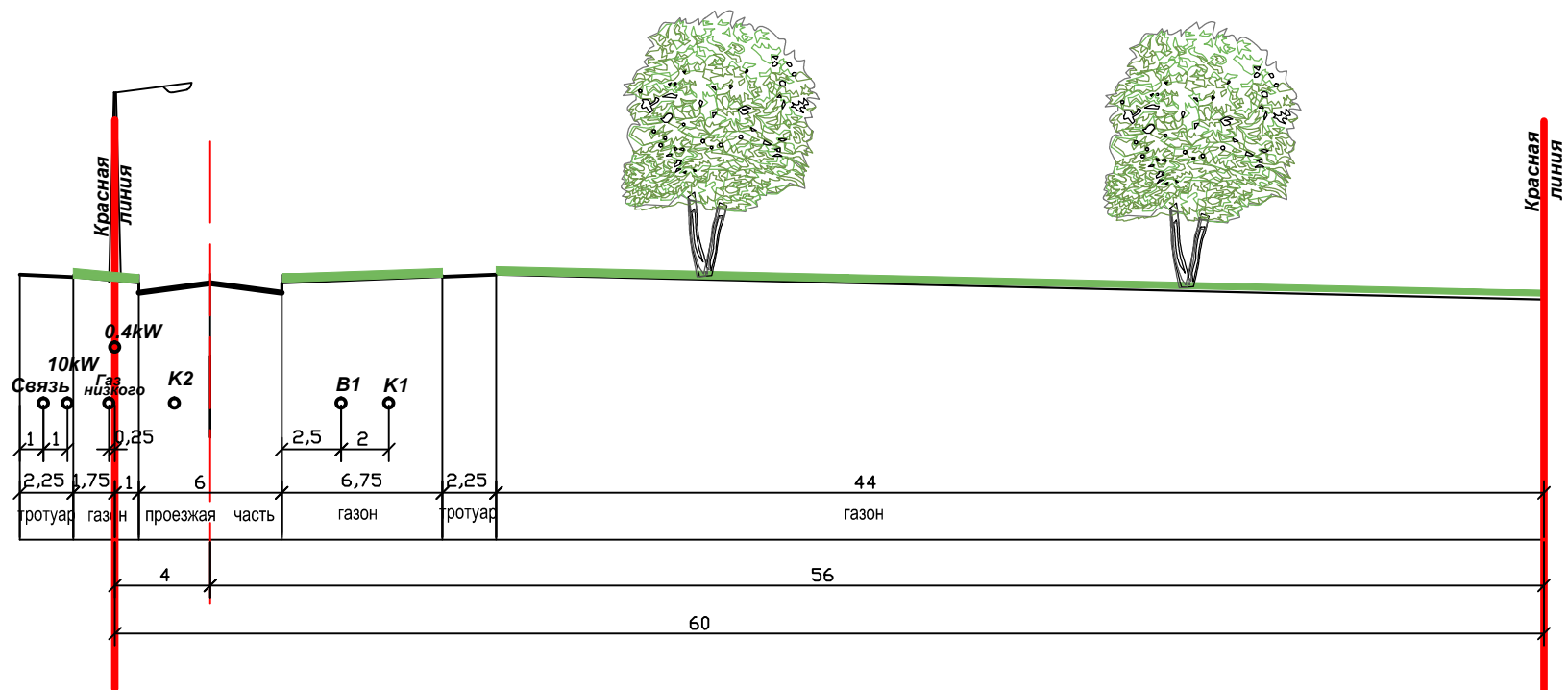
УЛИЦА ДОНЕЦКАЯ
сечение 127-16
СУЩЕСТВУЮЩИЙ (СОХРАНЯЕМЫЙ) ПРОФИЛЬ
масштаб 1:200



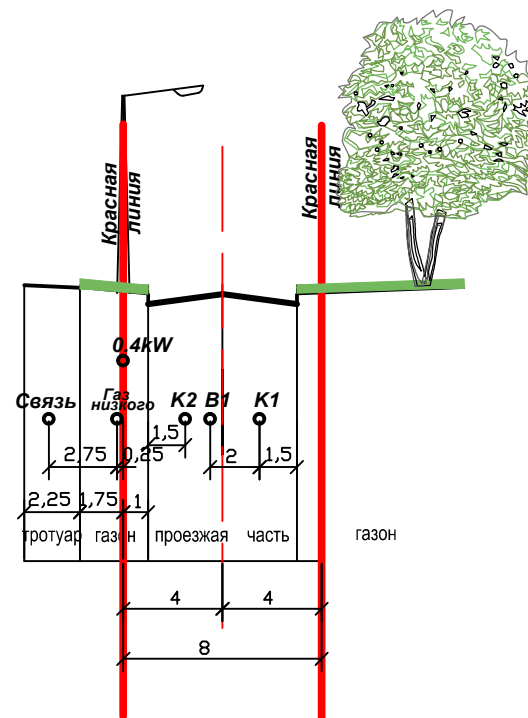
БУЛЬВАР ВОЛГОГРАДСКИЙ
сечение 127-17
СУЩЕСТВУЮЩИЙ (СОХРАНЯЕМЫЙ) ПРОФИЛЬ
 масштаб 1:200



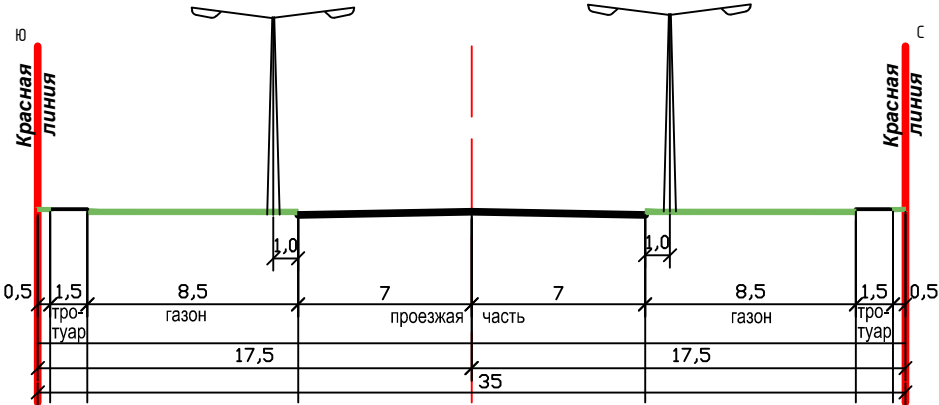
УЛИЦА ЯКУНИНСКАЯ
сечение 127-18
СУЩЕСТВУЮЩИЙ (СОХРАНЯЕМЫЙ) ПРОФИЛЬ
масштаб 1:200



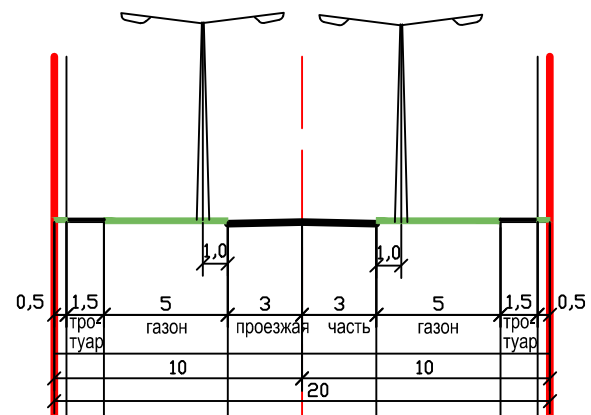
УЛИЦА ЯКУНИНСКАЯ
сечение 127-19
СУЩЕСТВУЮЩИЙ (СОХРАНЯЕМЫЙ) ПРОФИЛЬ
масштаб 1:200



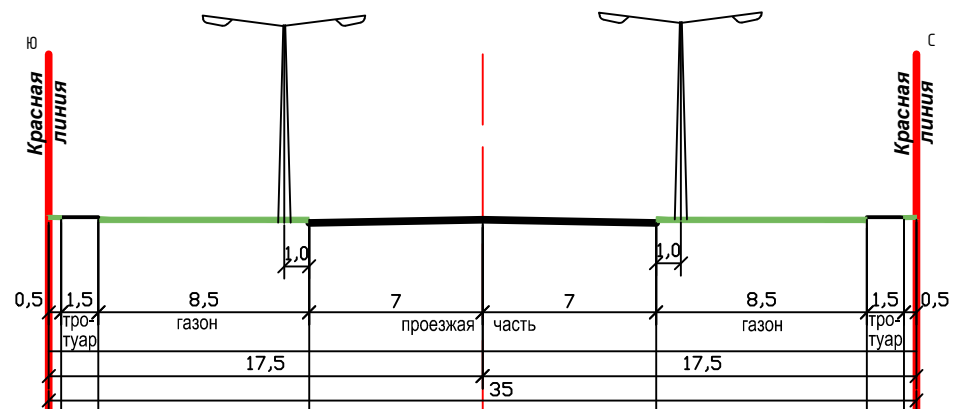
УЛИЦА ЛИПЕЦКАЯ
сечение 147-1



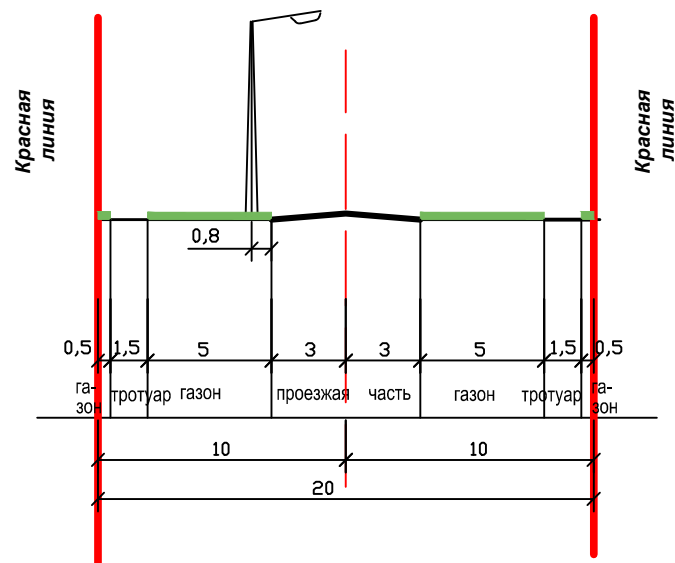
б/н
сечение 147-2



УЛИЦА КЕМЕРОВСКАЯ
сечение 147-3



УЛИЦА б/н
сечение 147-4
СУЩЕСТВУЮЩИЙ (СОХРАНЯЕМЫЙ) ПРОФИЛЬ
масштаб 1:200



Красная линия

0,5

1,5

9,75

7

7

9,75

1,5

0,5

газон

тро-туар

газон

проезжая часть

газон

тро-туар

газон

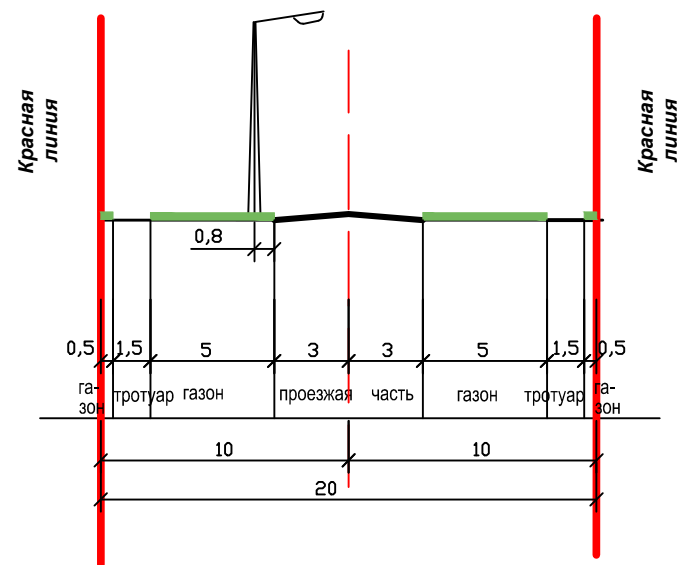
18,75

37,5

18,75

Красная линия

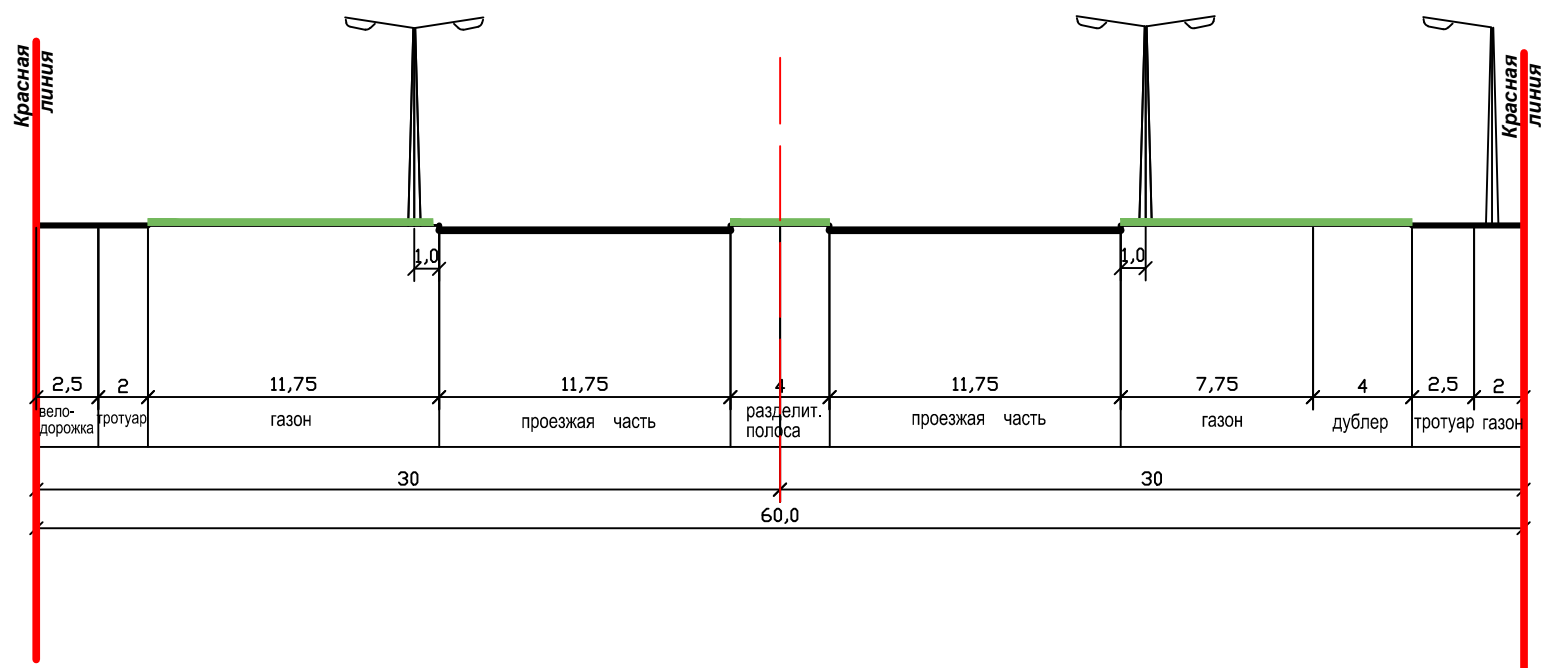
УЛИЦА б/н
сечение 147-6
СУЩЕСТВУЮЩИЙ (СОХРАНЯЕМЫЙ) ПРОФИЛЬ
масштаб 1:200



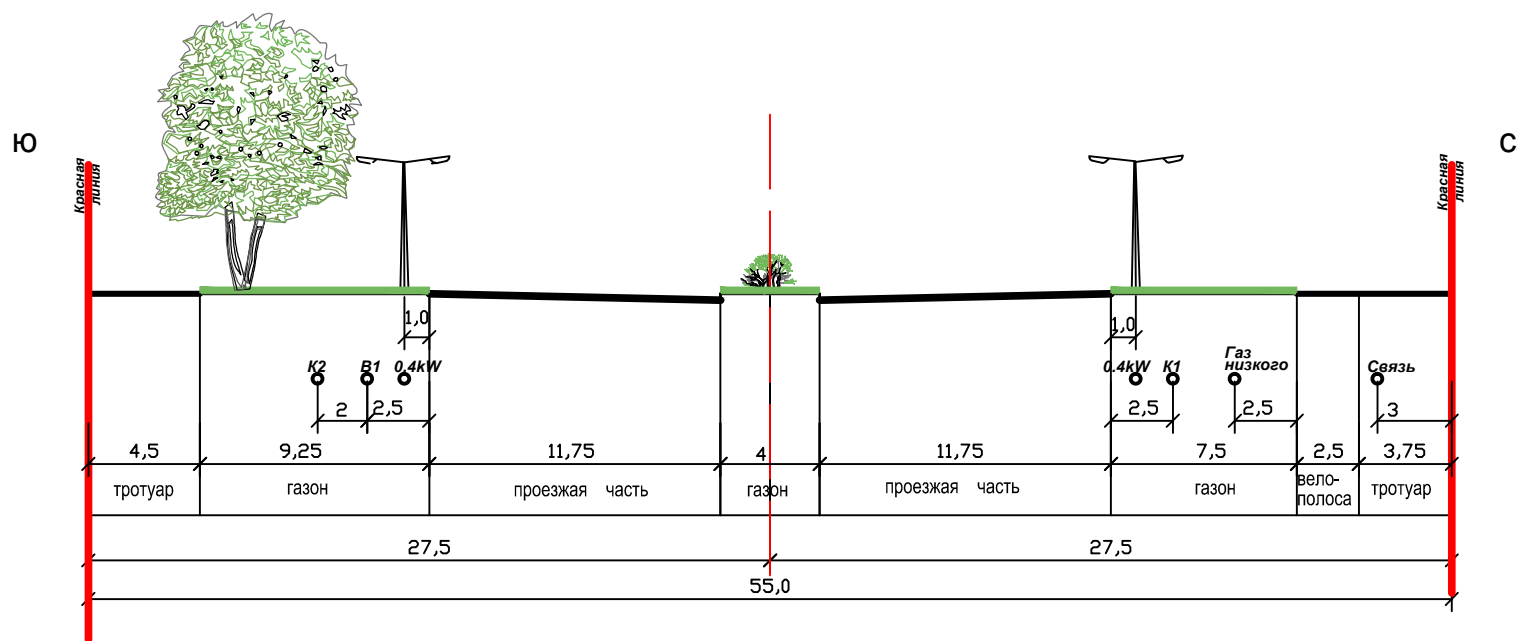
УЛИЦА РААХЕ
сечение
от ул. Матуринская до ул.Котюнина
на участке между точками
ПРОЕКТИРУЕМЫЙ ПРОФИЛЬ
масштаб 1:200

М-Н 117

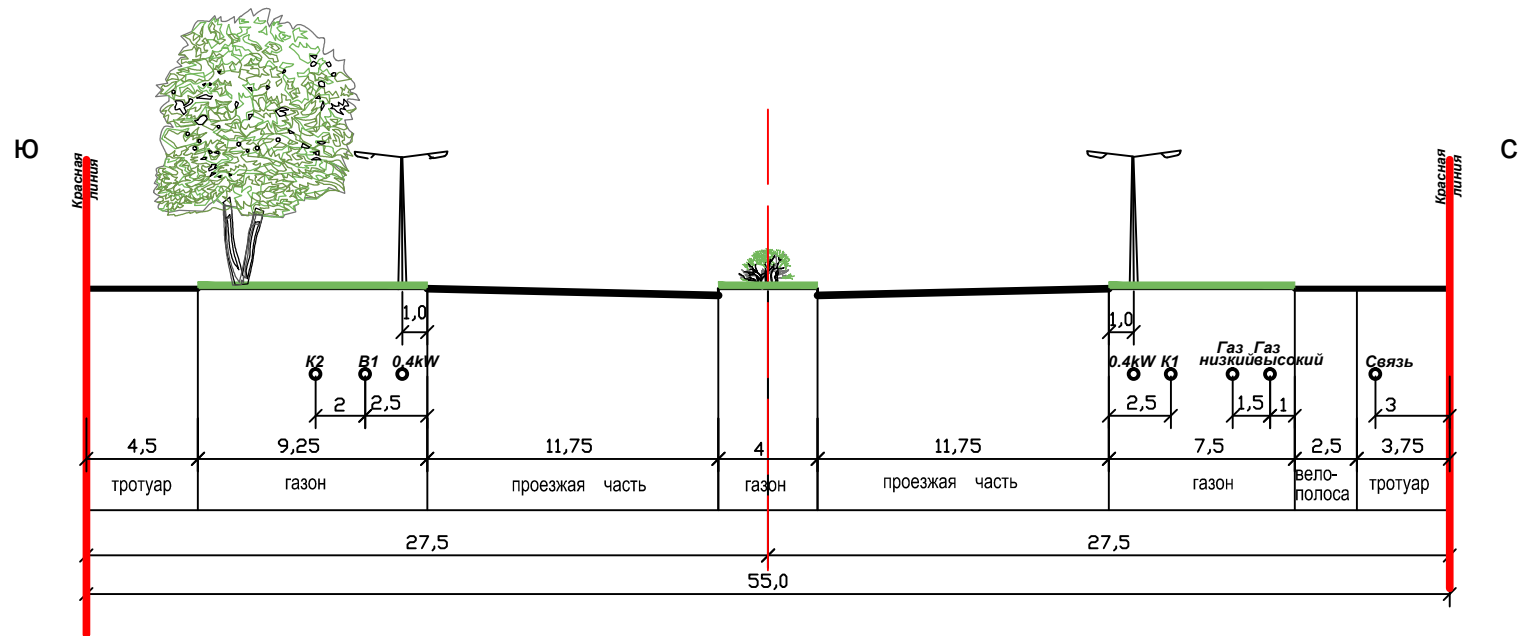
Матурино



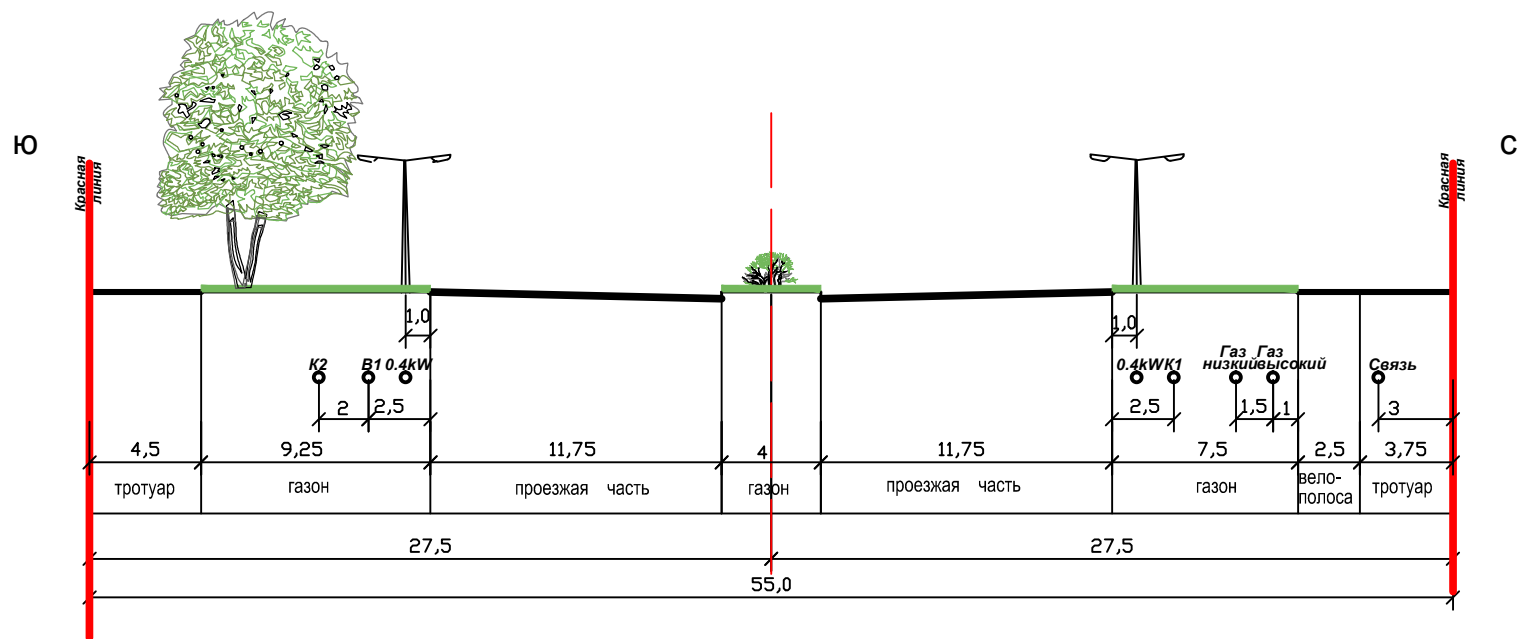
УЛИЦА ВАНЧИКОВА
сечение 127-1
СУЩЕСТВУЮЩИЙ (СОХРАНЯЕМЫЙ) ПРОФИЛЬ
масштаб 1:200



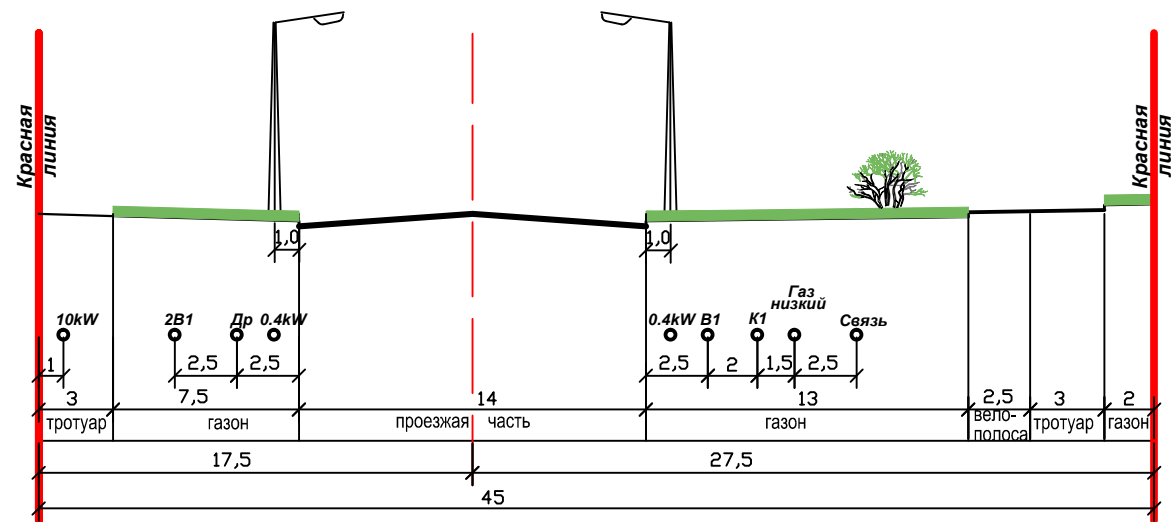
УЛИЦА ВАНЧИКОВА
сечение 127-2
СУЩЕСТВУЮЩИЙ (СОХРАНЯЕМЫЙ) ПРОФИЛЬ
масштаб 1:200



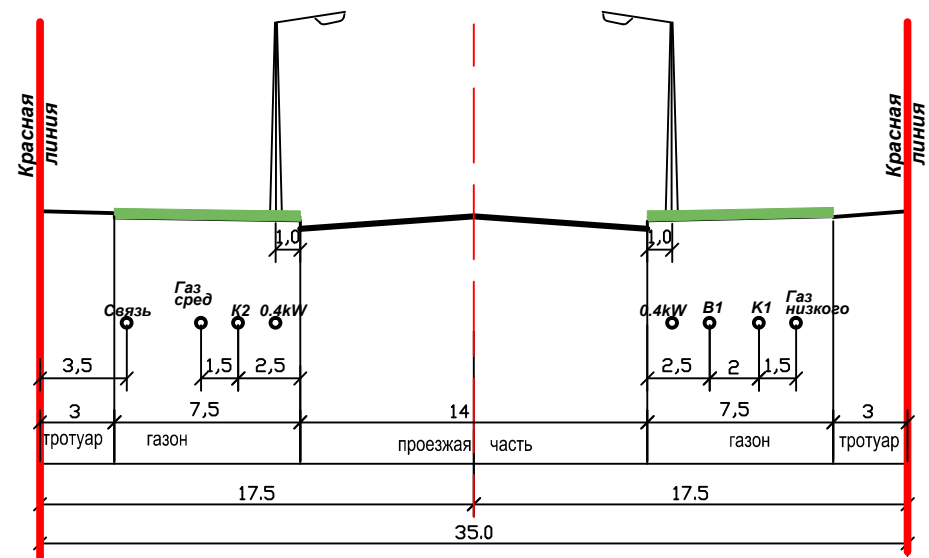
УЛИЦА ВАНЧИКОВА
сечение 127-3
СУЩЕСТВУЮЩИЙ (СОХРАНЯЕМЫЙ) ПРОФИЛЬ
масштаб 1:200



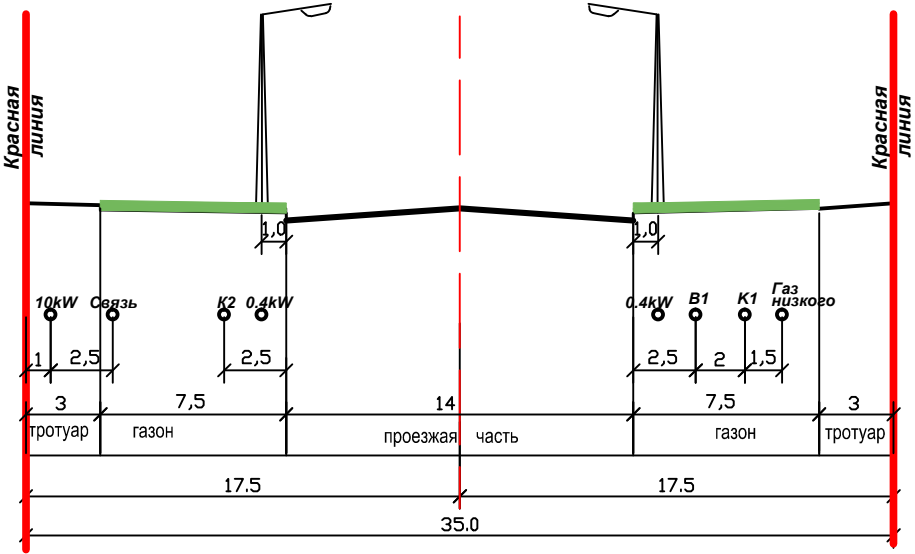
УЛИЦА ЛИПЕЦКАЯ
сечение 127-4
СУЩЕСТВУЮЩИЙ (СОХРАНЯЕМЫЙ) ПРОФИЛЬ
масштаб 1:200



УЛИЦА НОВОКУЗНЕЦКАЯ
сечение 127-5
СУЩЕСТВУЮЩИЙ (СОХРАНЯЕМЫЙ) ПРОФИЛЬ
масштаб 1:200



УЛИЦА НОВОКУЗНЕЦКАЯ
сечение 127-6
СУЩЕСТВУЮЩИЙ (СОХРАНЯЕМЫЙ) ПРОФИЛЬ
масштаб 1:200



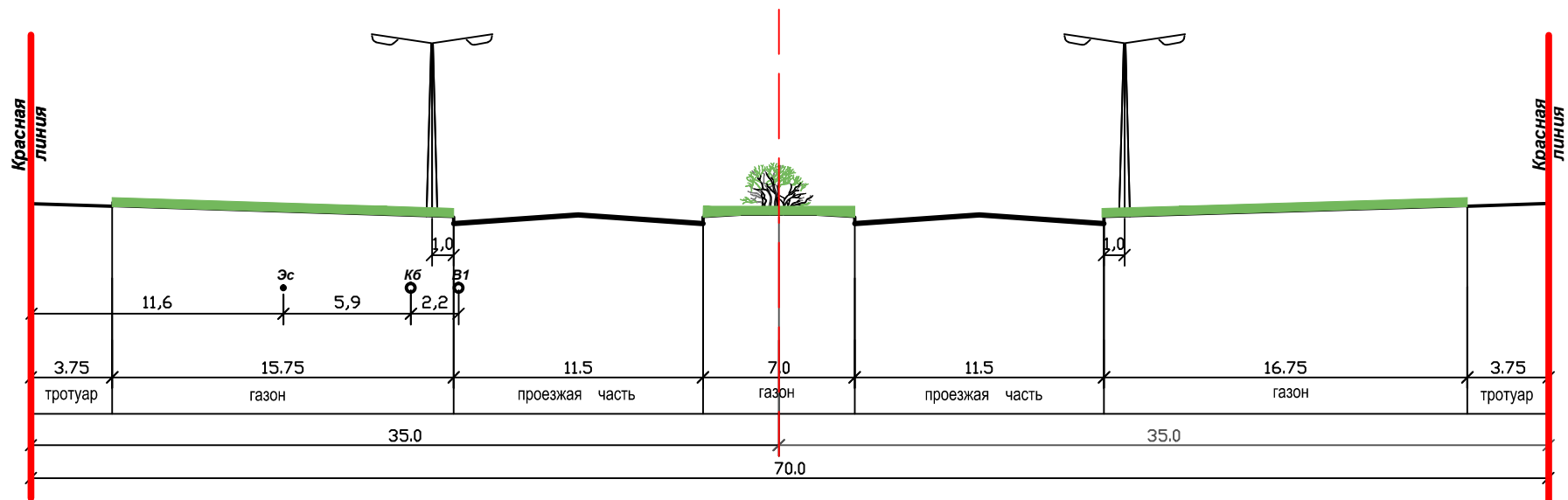
ОКтябрьский проспект
сечение 56
от улицы 1 до ул. Рыбинской
на участке между точками 150, 85 и 115

ПРОЕКТИРУЕМЫЙ ПРОФИЛЬ

масштаб 1:200

нечетная сторона улицы

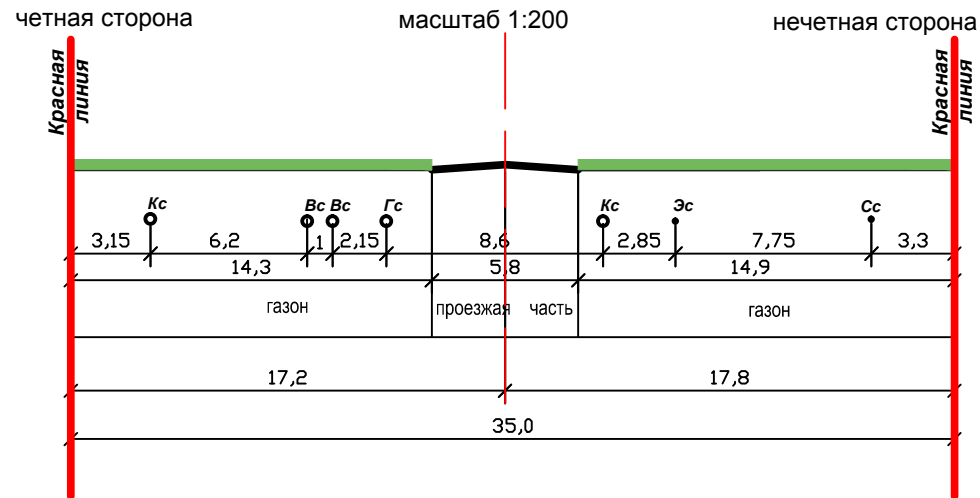
четная сторона улицы



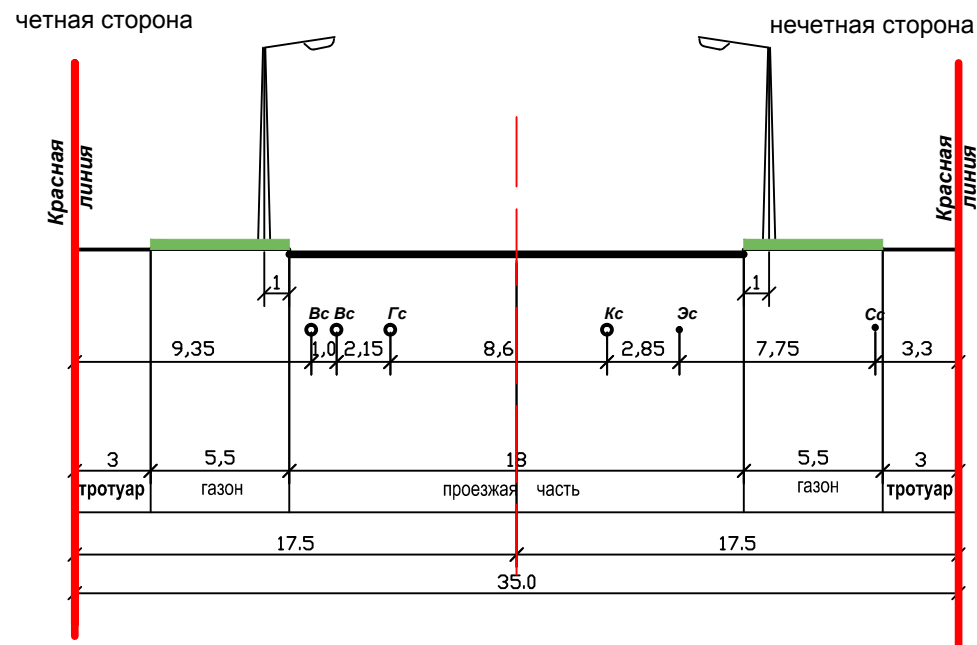
УЛИЦА НАСЕДКИНА

сечение 57

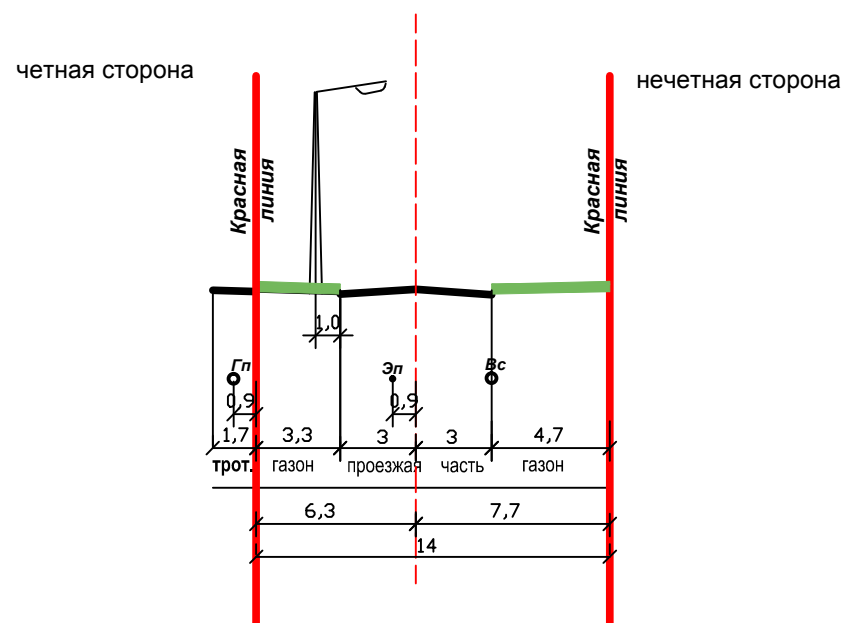
от т. 120 до ул. Любецкой
на участке между точками 120 и 98
СУЩЕСТВУЮЩИЙ ПРОФИЛЬ



ПРОЕКТИРУЕМЫЙ ПРОФИЛЬ

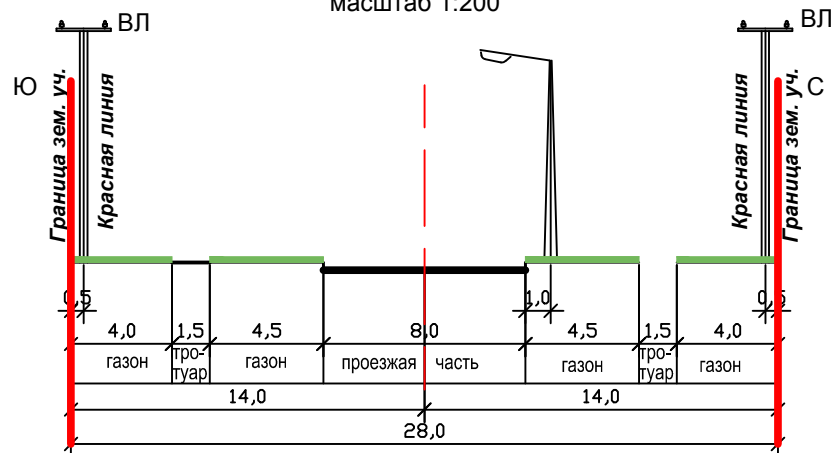


УЛИЦА САЗОНОВА
сечение 59
от ул. Рыбинской до ул. Монтклер
ПРОЕКТИРУЕМЫЙ ПРОФИЛЬ
масштаб 1:200



УЛИЦА ЛЕТНЯЯ
сечение 60
на участке между точками 53, 52 и 49-1
ПРОЕКТИРУЕМЫЙ ПРОФИЛЬ

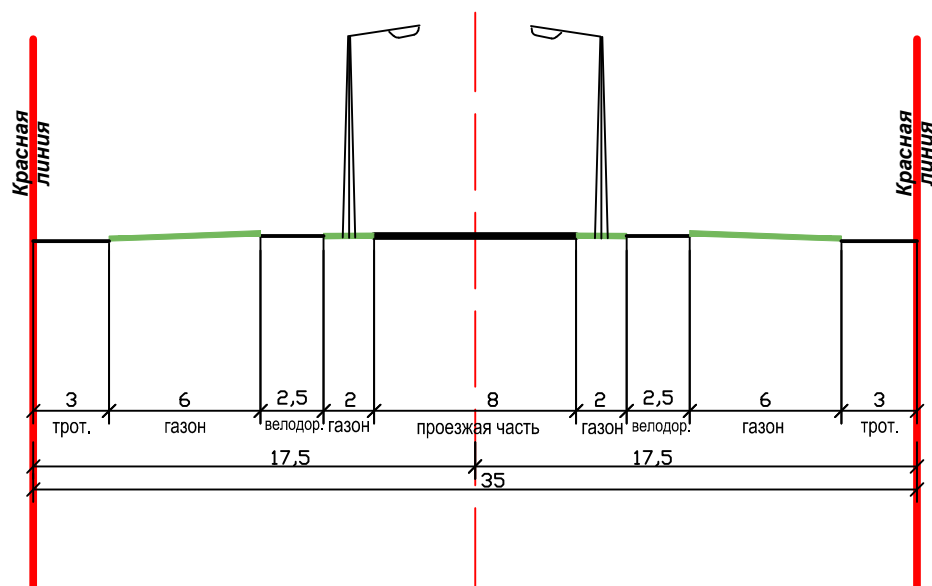
масштаб 1:200



УЛИЦА САЗОНОВА
сечение 61
от проектируемой улицы 13 до ул. Рыбинской

м-н 149

м-н 145



УЛИЦА ЛЮБЕЦКАЯ

сечение 62

от ул. Рыбинской до ул. Городецкой
на участке между точками 101, 100 и 130

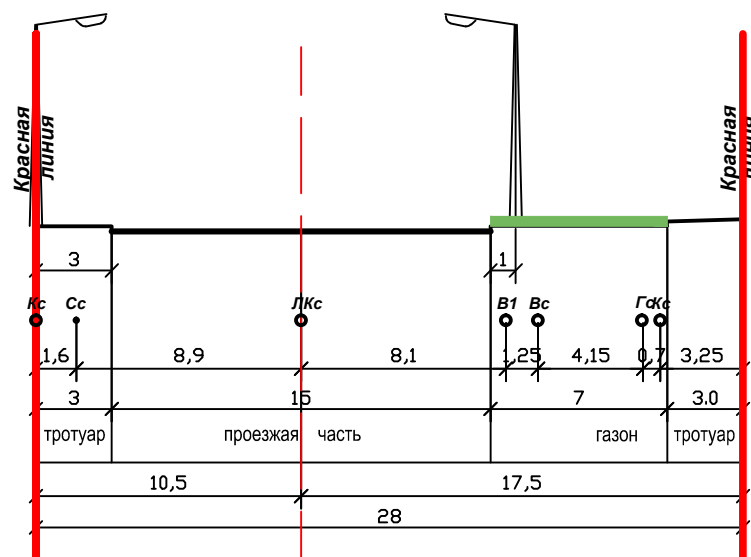
ПРОЕКТИРУЕМЫЙ ПРОФИЛЬ

масштаб 1:200

четная
сторона

нечетная
сторона

мкр 5,4



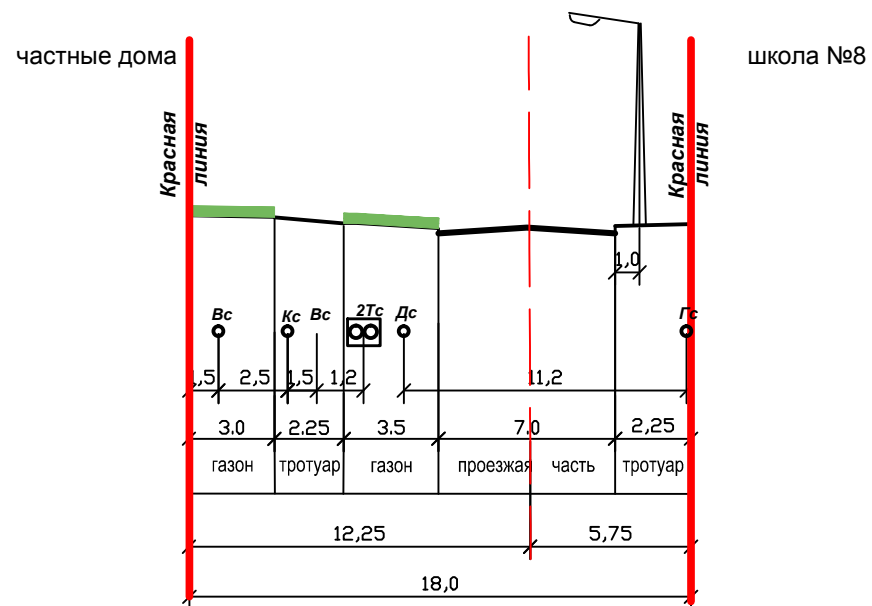
УЛИЦА БАТЮШКОВА

сечение 63

от ул. Раахе до ул. Матуринской
на участке между точками 78 и 8

ПРОЕКТИРУЕМЫЙ ПРОФИЛЬ

масштаб 1:200



УЛИЦА б/н
сечение 101-4
ПРОЕКТИРУЕМЫЙ ПРОФИЛЬ
масштаб 1:200

