

Обзорный лист чертежей

1

1	2	3
4	5	6
7	8	9

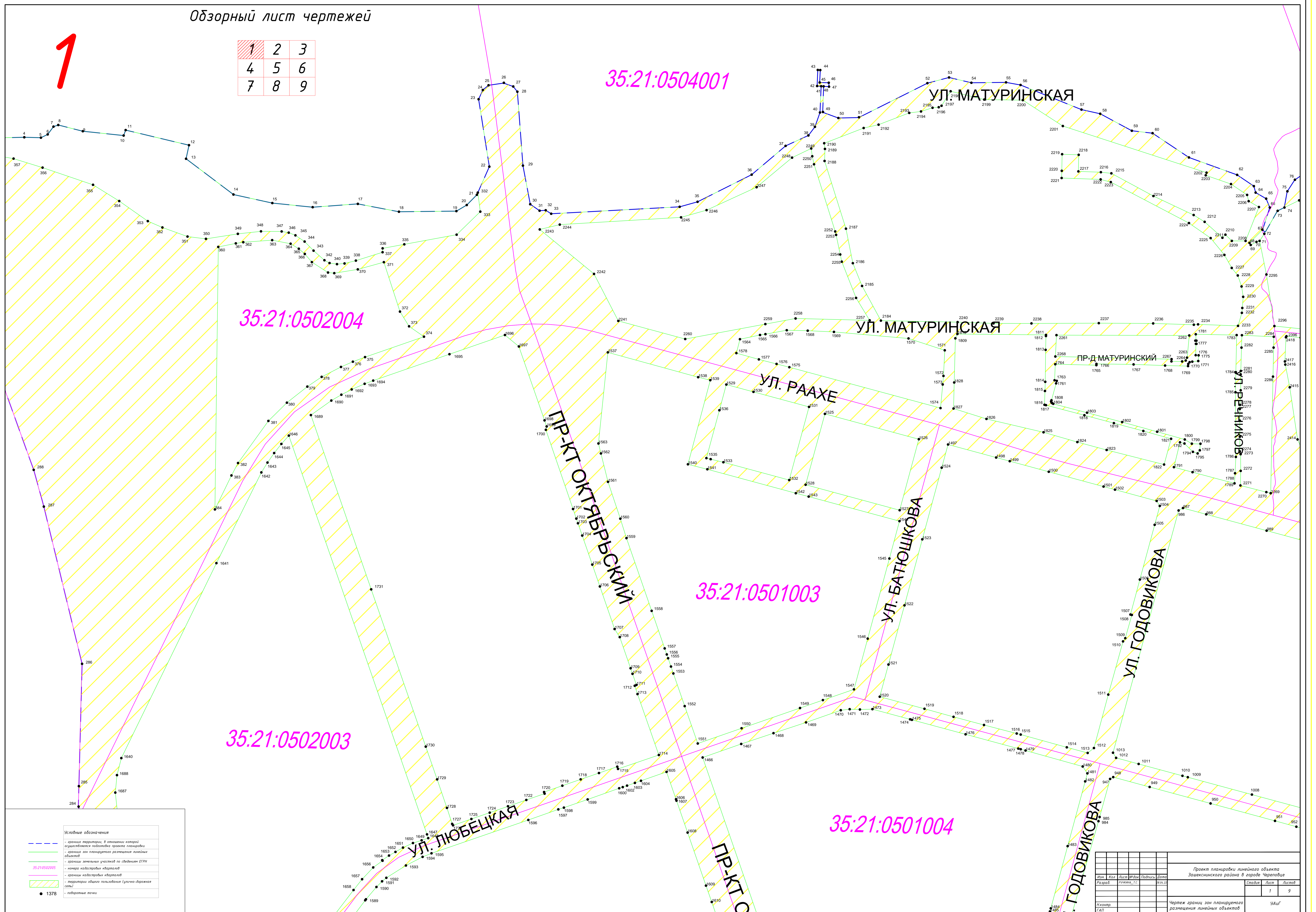
35:21:0504001

35:21:0502004

35:21:0501003

35:21:0502003

35:21:0501004



Условные обозначения

- граница территории, в отношении которой осуществляется подготовка проекта планировки
- граница зон планируемого размещения линейных объектов
- 35:21:0502003 — границы земельных участков по сведениям ЕГРН
- номера кадастровых кварталов
- границы кадастровых кварталов
- территории общего пользования (улицы-дорожки, каналы)
- 1378 — лабораторные точки

Проект планировки линейного объекта						Зашечинского района в городе Череповце	
Изм.	Кол.	Лист	Шифр	Подпись	Дата	Страница	Листов
Разраб.			ИИИИИ.ТС		01.01.22	1	9
Исполн.							
Чертеж границ зон планируемого размещения линейных объектов						УЛ/Г	

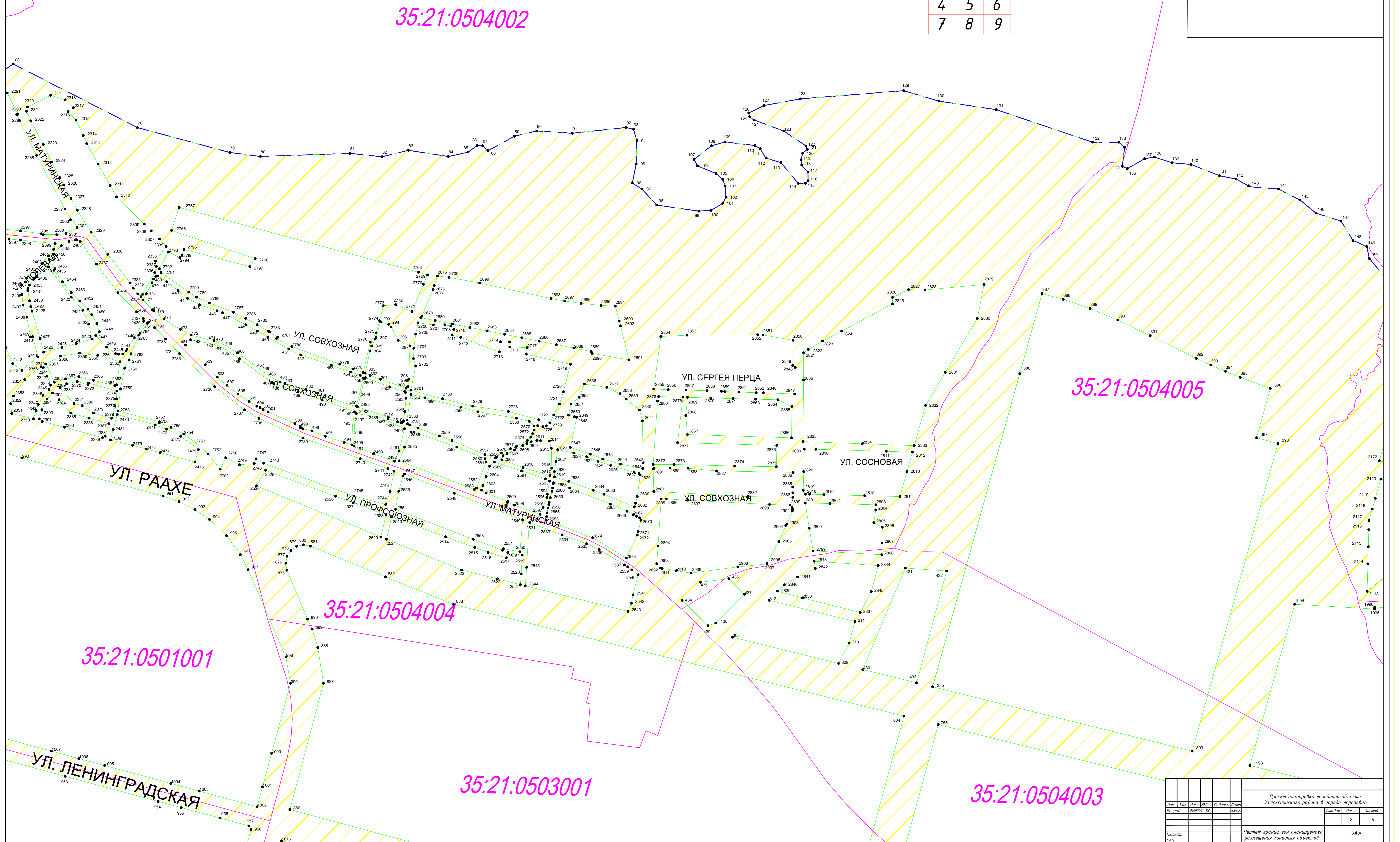
2

Обзорный лист чертежей

1	2	3
4	5	6
7	8	9

Условные обозначения

- граница территории, в отношении которой осуществляется планировка
- граница зон планируемого размещения линейных объектов
- границы земельных участков по сведениям ЕГРН
- номера кадастровых кварталов
- границы кадастровых кварталов
- территории общего пользования (улично-дворовая сеть)
- подпорные точки



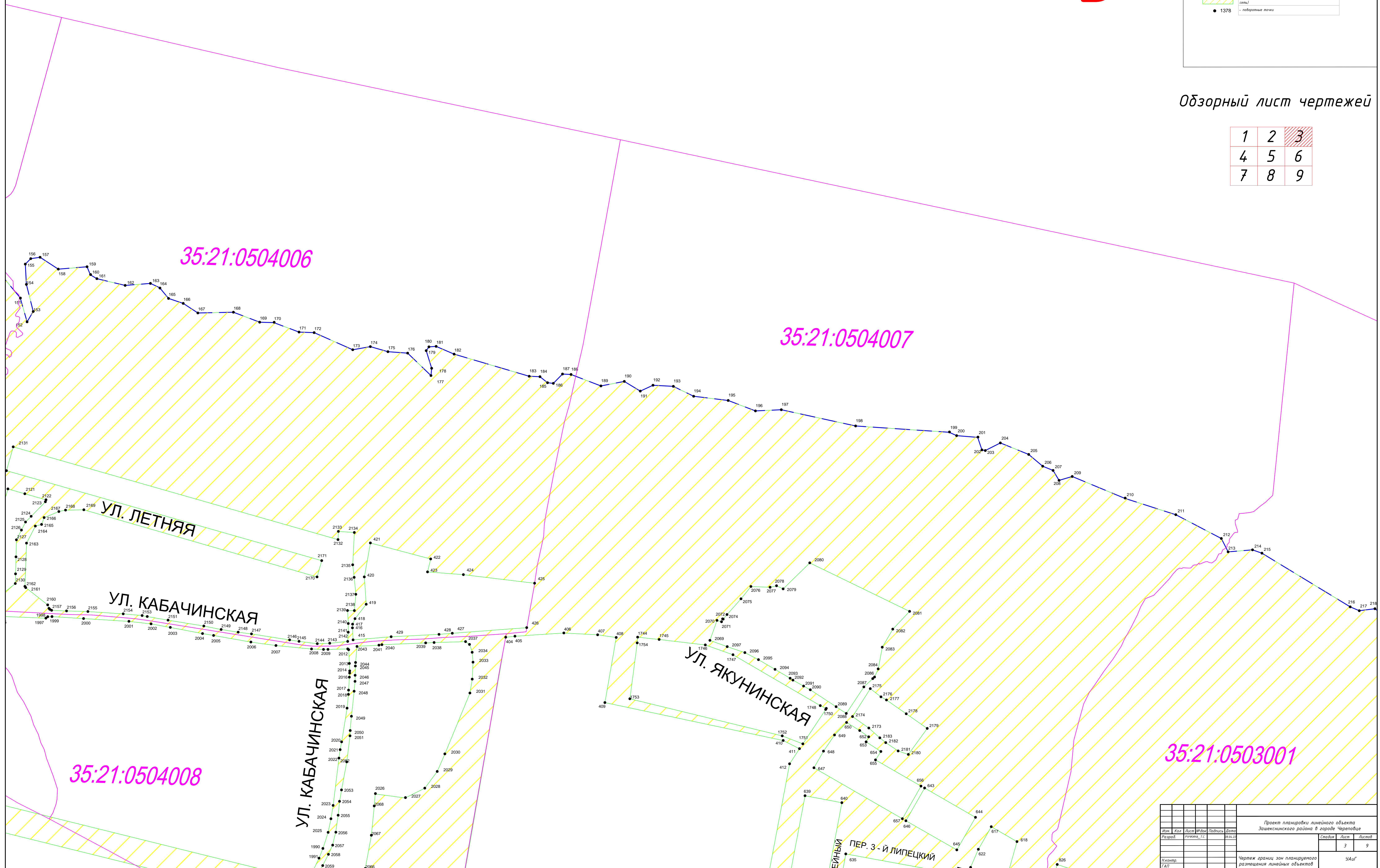
					Проект планировки линейного объекта		
					Зашекнинского района в городе Череповце		
Изм.	Кол.	Лист	Изд.	Подпись	Дата	Страниц	Лист
						2	9
Чертеж границ зон планируемого размещения линейных объектов						УЛ/ИГ	

3

Условные обозначения	
	- граница территории, в отношении которой осуществляется подготовка проекта планировки
	- граница зон планируемого размещения линейных объектов
	- границы земельных участков по сведениям ЕГРН
	- номера кадастровых кварталов
	- границы кадастровых кварталов
	- территории общего пользования (улично-дорожная сеть)
	- опорные точки

Обзорный лист чертежей

1	2	3
4	5	6
7	8	9



35:21:0501007

35:21:0501005

35:21:0501008

35:21:0501006

35:21:0502001

35:21:0501009

35:21:0501002

Обзорный лист чертежей

1	2	3
4	5	6
7	8	9

4

Условные обозначения

- граница территории, в отношении которой осуществляется подготовка проекта планировки территории
- граница зон планируемого размещения линейных объектов
- границы земельных участков по сведениям ЕГРН
- номера кадастровых кварталов
- границы кадастровых кварталов
- территории общего пользования (улицы-дорожки (земли))
- 1378 - обратные точки

Проект планировки линейного объекта						Зашекнинского района в городе Череповце	
Изм.	Кол.	Лист	Шифр	Подпись	Дата	Страниц	Листов
Разраб.		ИИИИИИ.Т.С	ИИ.ИИ.ИИ			4	9
Чертеж границ зон планируемого размещения линейных объектов						УИИИИ	

Условные обозначения	
	граница территории, в отношении которой осуществляется подготовка проекта планировки
	граница зон планируемого размещения линейных объектов
	границы земельных участков по сведениям ЕГРН
	линии кадастровых кварталов
	границы кадастровых кварталов
	территории общего пользования (улично-дорожная сеть)
	поворотные точки

35:21:0501005

35:21:0503001

35:21:0504003

УЛ. РЫБИНСКАЯ

УЛ. ПРЕОБРАЖЕНСКОГО

УЛ. КОТЮНИНА

Ш. ЮЖНОЕ

ПР-КТ ШЕКСНИНСКИЙ

ПР-КТ ШЕКСНИНСКИЙ

УЛ. РЫБИНСКАЯ

УЛ. АФАНАСИЯ ПОТАПОВА

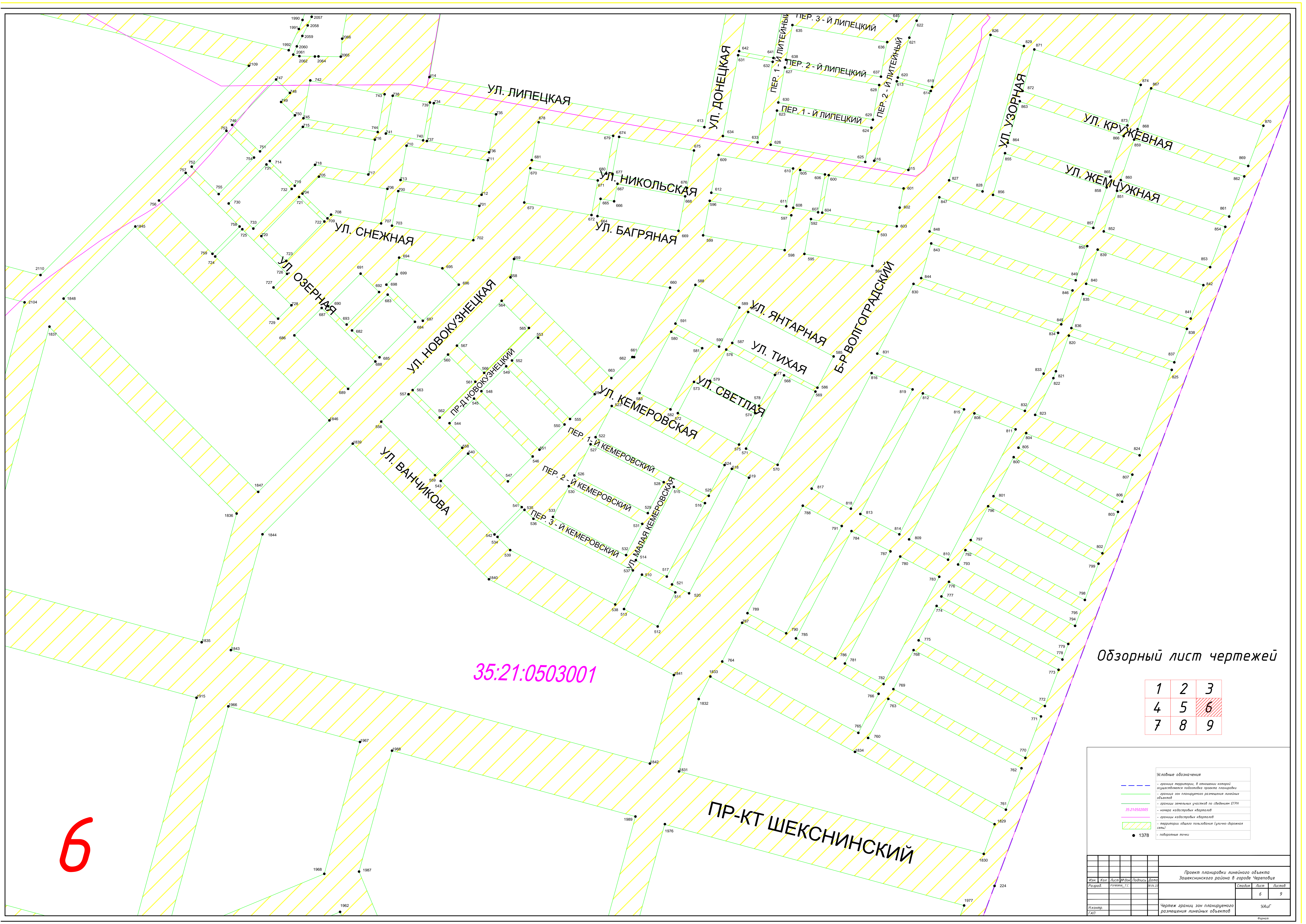
УЛ. АМОСОВА

5

Обзорный лист чертежей

1	2	3
4	5	6
7	8	9

Изм.	Кол.	Лист	Испол.	Подпись	Дата	Проект планировки линейного объекта Зашекснинского района в городе Череповце		
Разраб.		Литвиницкая Т.С.			01.01.22	Стадия	Лист	Листов
							5	9
Исполн:						Чертеж границ зон планируемого размещения линейных объектов		
ГАП:						Улуг		



Обзорный лист чертежей

1	2	3
4	5	6
7	8	9

Условные обозначения

- граница территории, в отношении которой осуществляется подготовка проекта планировки
- граница зон планируемого размещения линейных объектов
- границы земельных участков по сведениям ЕГРН
- номера кадастровых кварталов
- границы кадастровых кварталов
- территории общего пользования (улично-дорожная сеть)
- опорные точки

Проект планировки линейного объекта						Завещинского района в городе Череповце	
Изм.	Кол.	Лист	Итого	Подпись	Дата	Страница	Листов
						6	9
Чертеж границ зон планируемого размещения линейных объектов						ЧЛ/ИГ	

7

35:21:0502002

35:21:0501002

35:21:0502005

УЛ. ИТИНСКАЯ

УЛ. НОВАЯ
УЛ. РЕЗНИКОВА

УЛ. ГЛУХОВА

УЛ. СТАРОГРИТНИНСКАЯ

УЛ. РЫБИНСКАЯ

Обзорный лист чертежей

1	2	3
4	5	6
7	8	9

Условные обозначения

	граница территории, в отношении которой осуществляется подготовка проекта планировки
	граница зон планируемого размещения линейных объектов
	границы земельных участков по сведениям ЕГРН
	номера кадастровых кварталов
	границы кадастровых кварталов
	территории общего пользования (улицы-дорожки (земли))
	лабораторные точки

Проект планировки линейного объекта						Зашекнинского района в городе Череповце		
Изм.	Кол.	Лист	Шифр	Подпись	Дата	Страниц	Лист	Листов
							7	9
Чертеж границ зон планируемого размещения линейных объектов						УИИГ		

8

УЛ. ПРЕОБРАЖЕНСКО

УЛ. ОЧЕЛЕНКО

Ш. ЮЖНОЕ

35:21:0503001

УЛ. КОТЮНИНА

УЛ. КАРТАШОВА

Ш. ЮЖНОЕ

Обзорный лист чертежей

Условные обозначения

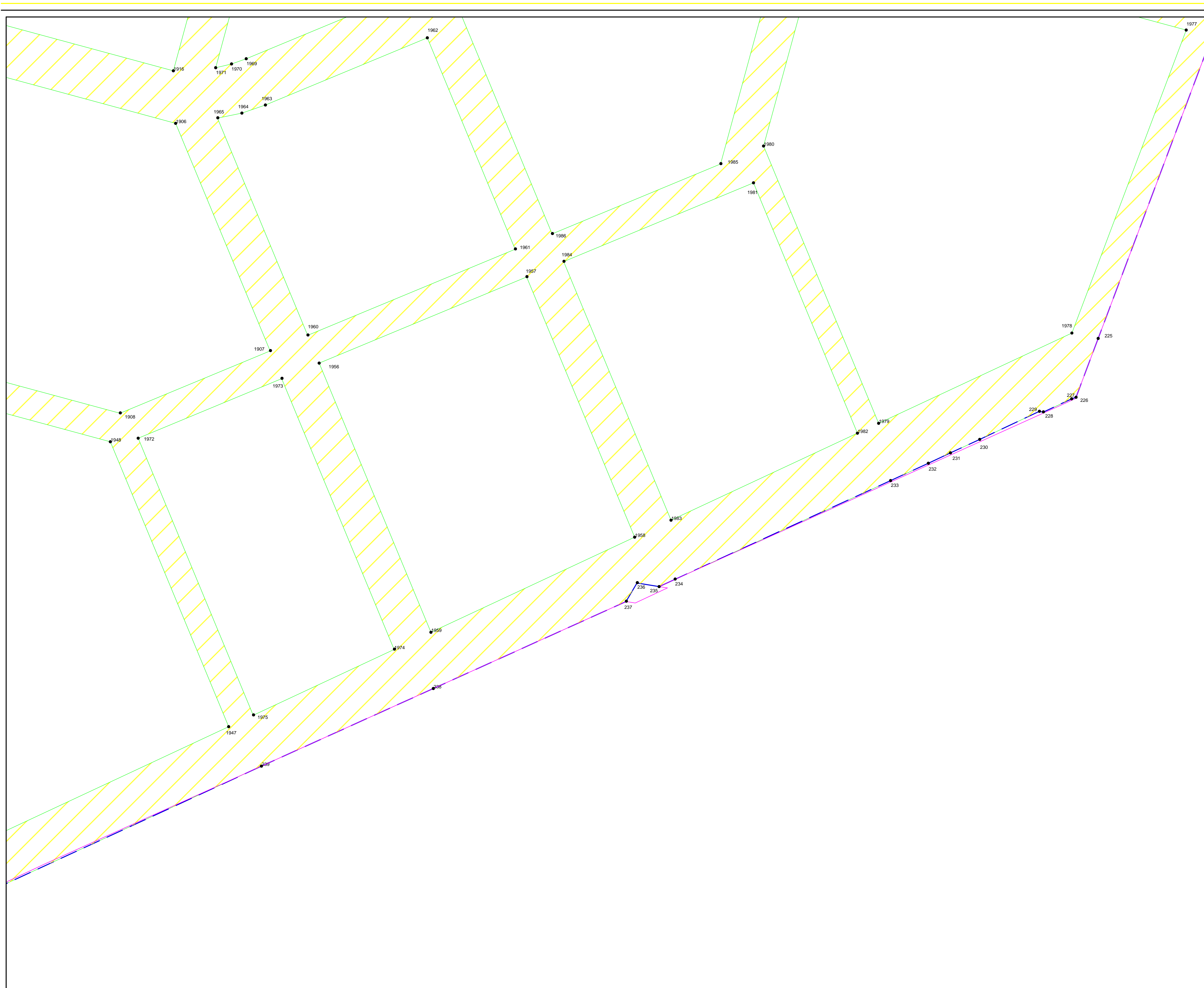
- граница территории, в отношении которой осуществляется подготовка проекта планировки
- граница зон планируемого размещения линейных объектов
- граница земельных участков по сведениям ЕГРН
- номера кадастровых кварталов
- границы кадастровых кварталов
- территории объектов пользования участками-древками сети
- 1378 - лобовые точки

1	2	3
4	5	6
7	8	9

Проект планировки линейного объекта						Завещинского района в городе Череповце		
Изм.	Кол.	Лист	Шифр	Подпись	Дата	Страна	Лист	Листов
Разраб.		Инженер Т.С.	01.01.22				8	9
Исполнр								
ГАП								

Чертеж границ зон планируемого размещения линейных объектов

УЛпг



Обзорный лист чертежей

1	2	3
4	5	6
7	8	9

Условные обозначения	
	- граница территории, в отношении которой осуществляется подготовка проекта планировки
	- граница зон планируемого размещения линейных объектов
	- граница земельных участков по сведениям ЕГРН
	- граница автомобильных дорог
	- граница автомобильных дорог
	- территория общего пользования (улично-дорожная сеть)
	- опорные точки

9

Проект планировки линейного объекта						Зашекнинского района в городе Череповце		
Изм.	Кол.	Лист	Испол.	Подпись	Дата	Страницы	Лист	Листов
							9	9
Исполнитель: ГАП						Чертеж границ зон планируемого размещения линейных объектов		УАИГ