

## ОПИСАНИЕ МЕСТОПОЛОЖЕНИЯ ГРАНИЦ

Публичный сервитут в целях реконструкции участков тепловых сетей, расположенных в г.Череповце "Участок магистральной тепловой сети от К-8/Окинина до ТК-22/Окинина. Инв. №30617, 30623, 30661, 30715, 30724, 31244, 31529. Северный район, номер регистрации № 35-35-21/089/2013-211"  
(наименование объекта, местоположение границ которого описано (далее - объект))


### Раздел 1

Сведения об объекте		
№ п/п	Характеристики объекта	Описание характеристик
1	2	3
1	Местоположение объекта	Вологодская область, город Череповец
2	Площадь объекта +/- величина погрешности определения площади (Р+/- Дельта Р)	1299 кв.м ± 15 кв.м
3	Иные характеристики объекта	Публичный сервитут в целях реконструкции участков тепловых сетей, расположенных в г.Череповце "Участок магистральной тепловой сети от К-8/Окинина до ТК-22/Окинина. Инв. №30617, 30623, 30661, 30715, 30724, 31244, 31529. Северный район, номер регистрации № 35-35-21/089/2013-211". Публичный сервитут установлен для обеспечения доступа к земельному участку с кадастровым номером 35:21:0302004:75









# Схема расположения границ публичного сервитута

в целях реконструкции участков тепловых сетей, расположенных в г.Череповце "Участок магистральной тепловой сети от К-8/Окинина до ТК-22/Окинина. Инв. №30617, 30623, 30661, 30715, 30724, 31244, 31529. Северный район, номер регистрации № 35-35-21/089/2013-211"



## Условные обозначения:

-  - проектные границы публичного сервитута
-  - существующая часть границы, имеющиеся в ГКН сведения о которой достаточны для определения ее местоположения
-  - граница кадастрового квартала
-  - зоны с особыми условиями использования территории
-  - охранный зона инженерных коммуникаций
-  - зона специального назначения
- - характерная точка границы сведения о которой позволяют однозначно определить ее положение на местности

Масштаб 1:1000

35:21-7.1 - реестровый номер зоны, данные ЕГРН    35:21:0302004:75 - кадастровый номер земельного участка    35:21:0302004 - кадастровый квартал