

ОПИСАНИЕ МЕСТОПОЛОЖЕНИЯ ГРАНИЦ

Публичный сервитут в целях реконструкции участков тепловых сетей, расположенных в г.Череповце "Участок магистральной тепловой сети от К-8/Окинина до ТК-22/Окинина. Инв. №30617, 30623, 30661, 30715, 30724, 31244, 31529. Северный район, номер регистрации № 35-35-21/089/2013-211"
(наименование объекта, местоположение границ которого описано (далее - объект))

Раздел 1








| Сведения об объекте | | |
|---------------------|--|--|
| № п/п | Характеристики объекта | Описание характеристик |
| 1 | 2 | 3 |
| 1 | Местоположение объекта | Вологодская область, город Череповец |
| 2 | Площадь объекта +/- величина погрешности определения площади (Р+/- Дельта Р) | 1530 кв.м ± 19 кв.м |
| 3 | Иные характеристики объекта | Публичный сервитут в целях реконструкции участков тепловых сетей, расположенных в г.Череповце "Участок магистральной тепловой сети от К-8/Окинина до ТК-22/Окинина. Инв. №30617, 30623, 30661, 30715, 30724, 31244, 31529. Северный район, номер регистрации № 35-35-21/089/2013-211". Публичный сервитут установлен для обеспечения доступа к земельному участку с кадастровым номером 35:21:0302004:69 |

Схема расположения границ публичного сервитута

в целях реконструкции участков тепловых сетей, расположенных в г.Череповце "Участок магистральной тепловой сети от К-8/Окинина до ТК-22/Окинина. Инв. №30617, 30623, 30661, 30715, 30724, 31244, 31529. Северный район, номер регистрации № 35-35-21/089/2013-211"



Условные обозначения:

-  - проектные границы публичного сервитута
-  - существующая часть границы, имеющиеся в ГКН сведения о которой достаточны для определения ее местоположения
-  - граница кадастрового квартала
-  - зоны с особыми условиями использования территории
-  - охранный зона инженерных коммуникаций
-  - зона специального назначения
-  - характерная точка границы сведения о которой позволяют однозначно определить ее положение на местности

Масштаб 1:1000

35:21-7.1 - реестровый номер зоны, данные ЕГРН 35:21:0302004:69 - кадастровый номер земельного участка 35:21:0302004 - кадастровый квартал