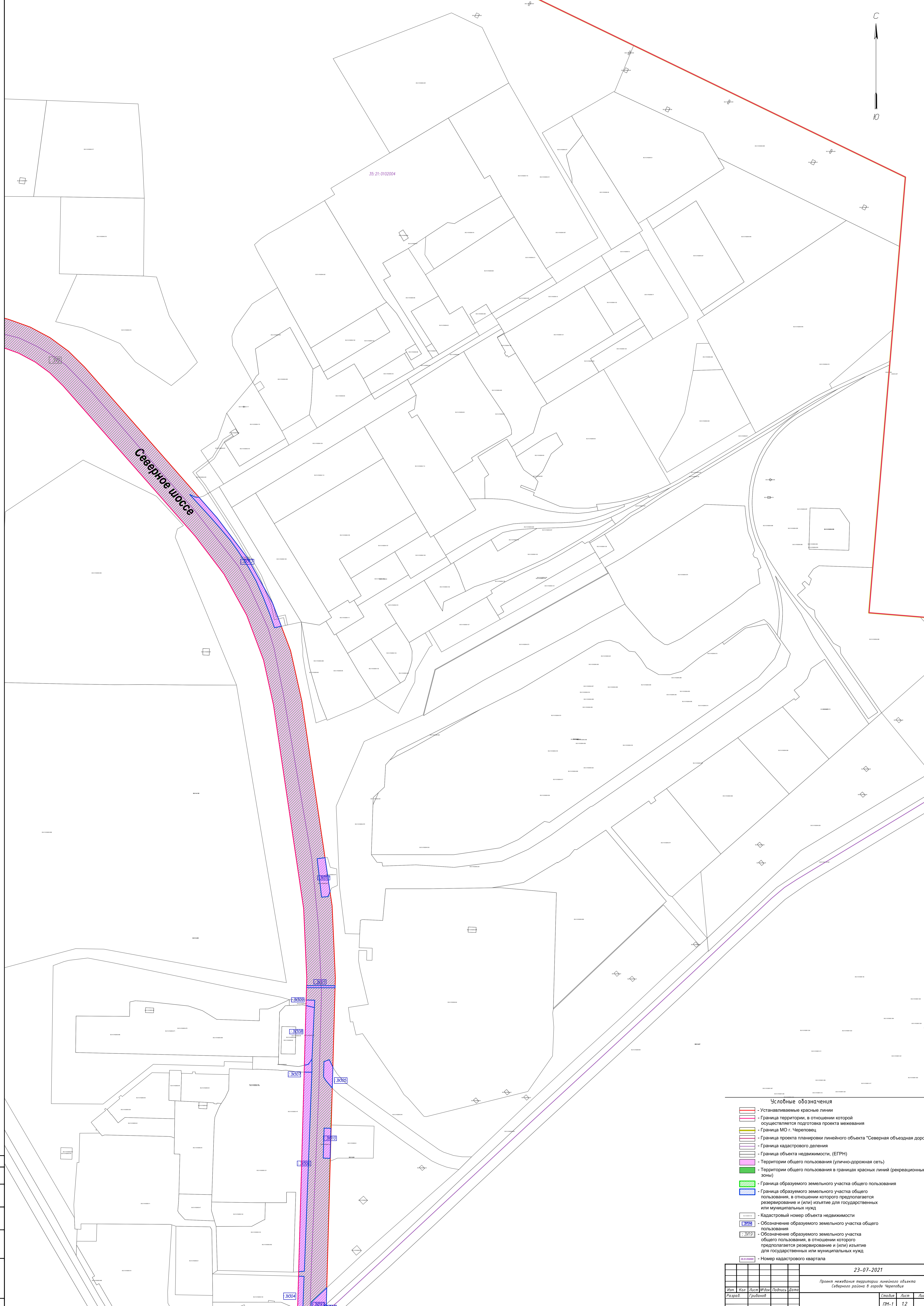



- Условные обозначения**
- Устанавливаемые красные линии
 - Граница территории, в отношении которой осуществляется подготовка проекта межевания
 - Граница МО г. Череповец
 - Граница проекта планировки линейного объекта "Северная объездная дорога"
 - Граница кадастрового деления
 - Граница объекта недвижимости, (ЕГРН)
 - Территории общего пользования (улично-дорожная сеть)
 - Территории общего пользования в границах красных линий (рекреационные зоны)
 - Граница образуемого земельного участка общего пользования
 - Граница образуемого земельного участка общего пользования, в отношении которого предполагается резервирование и (или) изъятие для государственных или муниципальных нужд
 - Кадастровый номер объекта недвижимости
 - Обозначение образуемого земельного участка общего пользования
 - Обозначение образуемого земельного участка общего пользования, в отношении которого предполагается резервирование и (или) изъятие для государственных или муниципальных нужд
 - Номер кадастрового квартала

				23-07-2021		
				Проект межевания территории линейного объекта Северного района в городе Череповце		
Имя	Кан	Лист	Итого	Лист	Лист	Лист
Разработчик	Григорьев	Подпись	Дата	Лист	11	Листов
				Листов: 11		
Исполнитель	Григорьев					Формат: А3

Имя: Григорьев
Кан: Григорьев
Лист: 11
Итого: 11
Дата: 23-07-2021

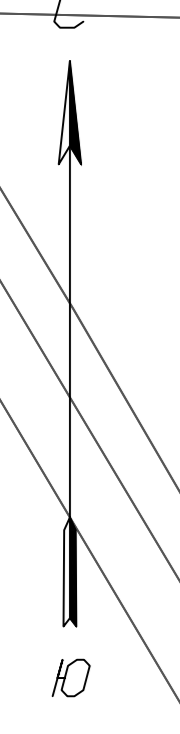


Условные обозначения

- Устанавливаемые красные линии
- Граница территории, в отношении которой осуществляется подготовка проекта межевания
- Граница МО г. Череповец
- Граница проекта планировки линейного объекта "Северная объездная дорога"
- Граница кадастрового деления
- Граница объекта недвижимости, (ЕГРН)
- Территории общего пользования (улично-дорожная сеть)
- Территории общего пользования в границах красных линий (рекреационные зоны)
- Граница образуемого земельного участка общего пользования
- Граница образуемого земельного участка общего пользования, в отношении которого предполагается резервирование и (или) изъятие для государственных или муниципальных нужд
- Кадастровый номер объекта недвижимости
- Обозначение образуемого земельного участка общего пользования
- Обозначение образуемого земельного участка общего пользования, в отношении которого предполагается резервирование и (или) изъятие для государственных или муниципальных нужд
- Номер кадастрового квартала

				23-07-2021		
				Проект межевания территории линейного объекта Северного района в городе Череповце		
Имя	Кан	Лист	Метр	Подпись	Дата	
Разработ	Грибной					
				Листов	Лист	Листов
				10-1	12	
				Проект межевания территории		000 "АБ "Формат"
Исполн	ГАП	Грибной				Формат А3

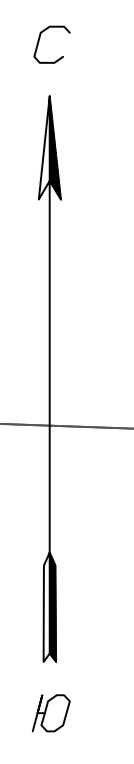
Имя Кан Лист Метр Подпись Дата
Разработ Грибной



- Условные обозначения**
- Устанавливаемые красные линии
 - Граница территории, в отношении которой осуществляется подготовка проекта межевания
 - Граница МО г. Череповец
 - Граница проекта планировки линейного объекта "Северная объездная дорога"
 - Граница кадастрового деления
 - Граница объекта недвижимости (ЕГРН)
 - Территории общего пользования (улично-дорожная сеть)
 - Территории общего пользования в границах красных линий (рекреационные зоны)
 - Граница образуемого земельного участка общего пользования
 - Граница образуемого земельного участка общего пользования, в отношении которого предполагается резервирование и (или) изъятие для государственных или муниципальных нужд
 - Кадастровый номер объекта недвижимости
 - Обозначение образуемого земельного участка общего пользования
 - Обозначение образуемого земельного участка общего пользования, в отношении которого предполагается резервирование и (или) изъятие для государственных или муниципальных нужд
 - Номер кадастрового квартала

				23-07-2021		
				Проект межевания территории линейного объекта Северного района в городе Череповце		
Или	Кан	Лист	Метр	Дата	Лист	Лист
Размер	Грибной				Лист	Лист
				Проект межевания территории		
				000 "АБ" "Формат"		
				Формат А3		

Или Кан Лист Метр Дата
Размер Грибной
Или Кан Лист Метр Дата
Размер Грибной



35:21:0102002

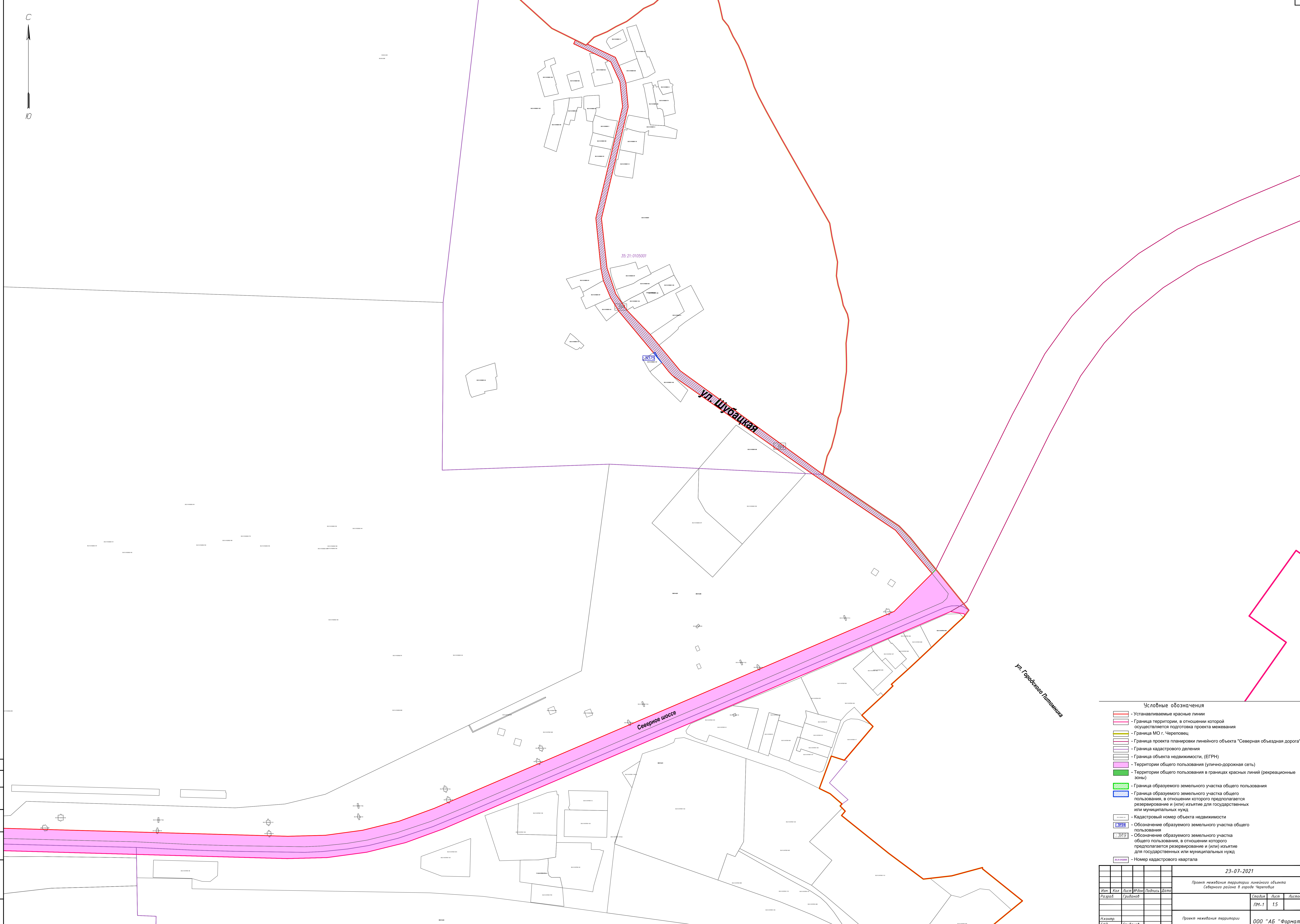
Северное шоссе

Условные обозначения

- Устанавливаемые красные линии
- Граница территории, в отношении которой осуществляется подготовка проекта межевания
- Граница МО г. Череповец
- Граница проекта планировки линейного объекта "Северная обьездная дорога"
- Граница кадастрового деления
- Граница объекта недвижимости, (ЕГРН)
- Территории общего пользования (улично-дорожная сеть)
- Территории общего пользования в границах красных линий (рекреационные зоны)
- Граница образуемого земельного участка общего пользования
- Граница образуемого земельного участка общего пользования, в отношении которого предполагается резервирование и (или) изъятие для государственных или муниципальных нужд
- Кадастровый номер объекта недвижимости
- Обозначение образуемого земельного участка общего пользования
- Обозначение образуемого земельного участка общего пользования, в отношении которого предполагается резервирование и (или) изъятие для государственных или муниципальных нужд
- Номер кадастрового квартала

				23-07-2021		
				Проект межевания территории линейного объекта Северного района в городе Череповце		
Или	Кан	Лист	Метр	Подпись	Дата	
Разряд	Грибной					Листов
						Лист
						14
Исполн.	Проект межевания территории					000 "АБ "Формат"
ГАП	Грибной					Формат АБ

Или Кан Лист Метр Подпись Дата Разряд Грибной



Условные обозначения

- Устанавливаемые красные линии
- Граница территории, в отношении которой осуществляется подготовка проекта межевания
- Граница МО г. Череповец
- Граница проекта планировки линейного объекта "Северная объездная дорога"
- Граница кадастрового деления
- Граница объекта недвижимости (ЕГРН)
- Территории общего пользования (улично-дорожная сеть)
- Территории общего пользования в границах красных линий (рекреационные зоны)
- Граница образуемого земельного участка общего пользования
- Граница образуемого земельного участка общего пользования, в отношении которого предлагается резервирование и (или) изъятие для государственных или муниципальных нужд
- Кадастровый номер объекта недвижимости
- Обозначение образуемого земельного участка общего пользования
- Обозначение образуемого земельного участка общего пользования, в отношении которого предлагается резервирование и (или) изъятие для государственных или муниципальных нужд
- Номер кадастрового квартала

Или	Ква	Лист	Метр	Подпись	Дата
Размер	Грибной				
Исполн.	Грибной				
ГАП	Грибной				

23-07-2021

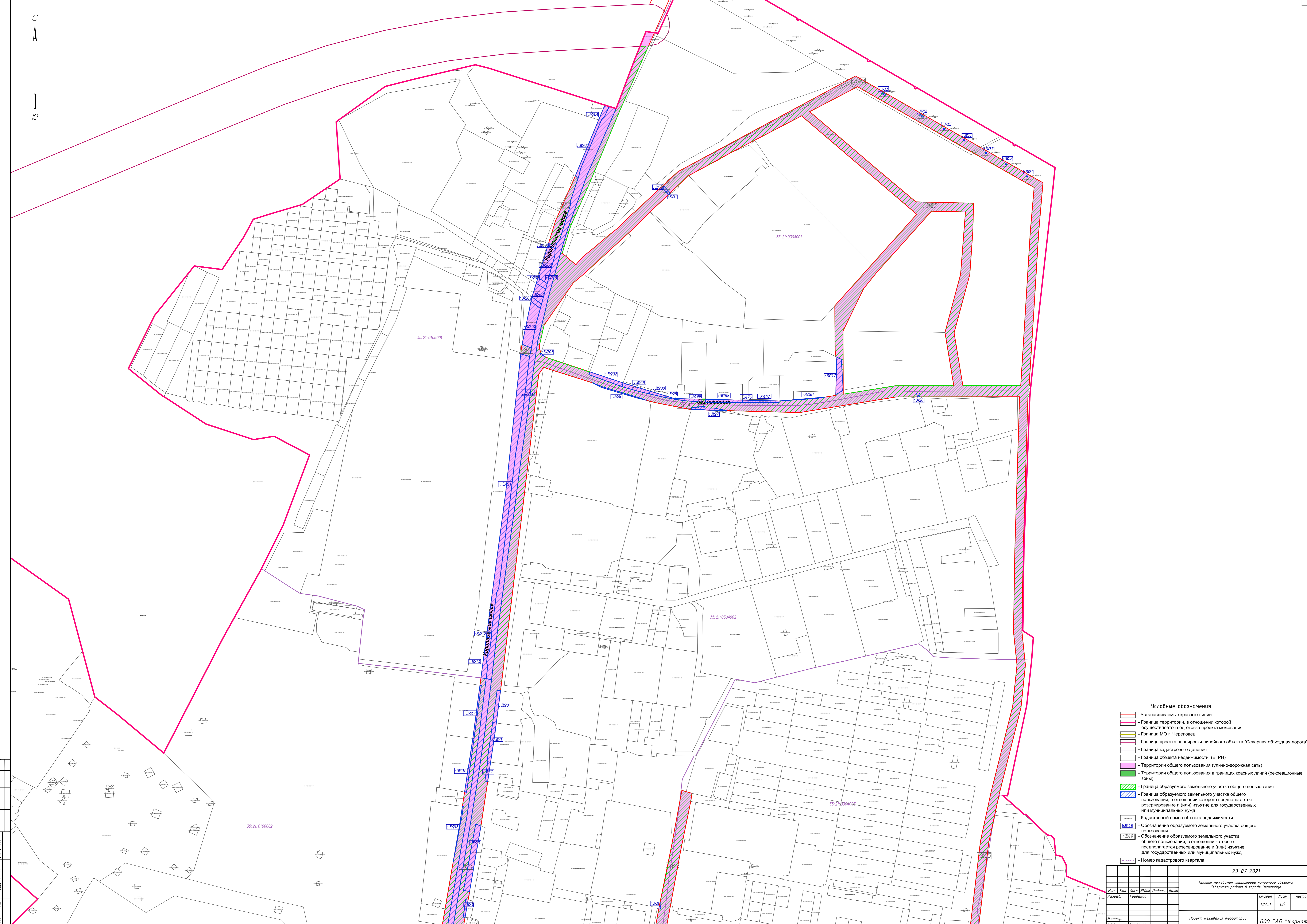
Проект межевания территории линейного объекта
Северного района в городе Череповце

Лист	Лист	Лист
№1	15	

Проект межевания территории

000 "А5" "Формат"

Формат А5



Условные обозначения

- Устанавливаемые красные линии
- Граница территории, в отношении которой осуществляется подготовка проекта межевания
- Граница МО г. Череповец
- Граница проекта планировки линейного объекта "Северная объездная дорога"
- Граница кадастрового деления
- Граница объекта недвижимости (ЕГРН)
- Территории общего пользования (улично-дорожная сеть)
- Территории общего пользования в границах красных линий (рекреационные зоны)
- Граница образуемого земельного участка общего пользования
- Граница образуемого земельного участка общего пользования, в отношении которого предполагается резервирование и (или) изъятие для государственных или муниципальных нужд
- Кадастровый номер объекта недвижимости
- Обозначение образуемого земельного участка общего пользования
- Обозначение образуемого земельного участка общего пользования, в отношении которого предполагается резервирование и (или) изъятие для государственных или муниципальных нужд
- Номер кадастрового квартала

Или	Кан	Лит	Метр	Подпись	Дата
Разработчик	Грибанов				

23-07-2021

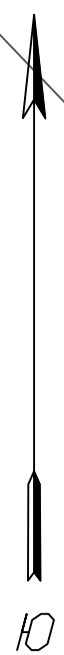
Проект межевания территории линейного объекта
Северного района в городе Череповце

Лист	Лист	Листов
1	16	

Проект межевания территории

000 "АБ "Формат"

Формат А3



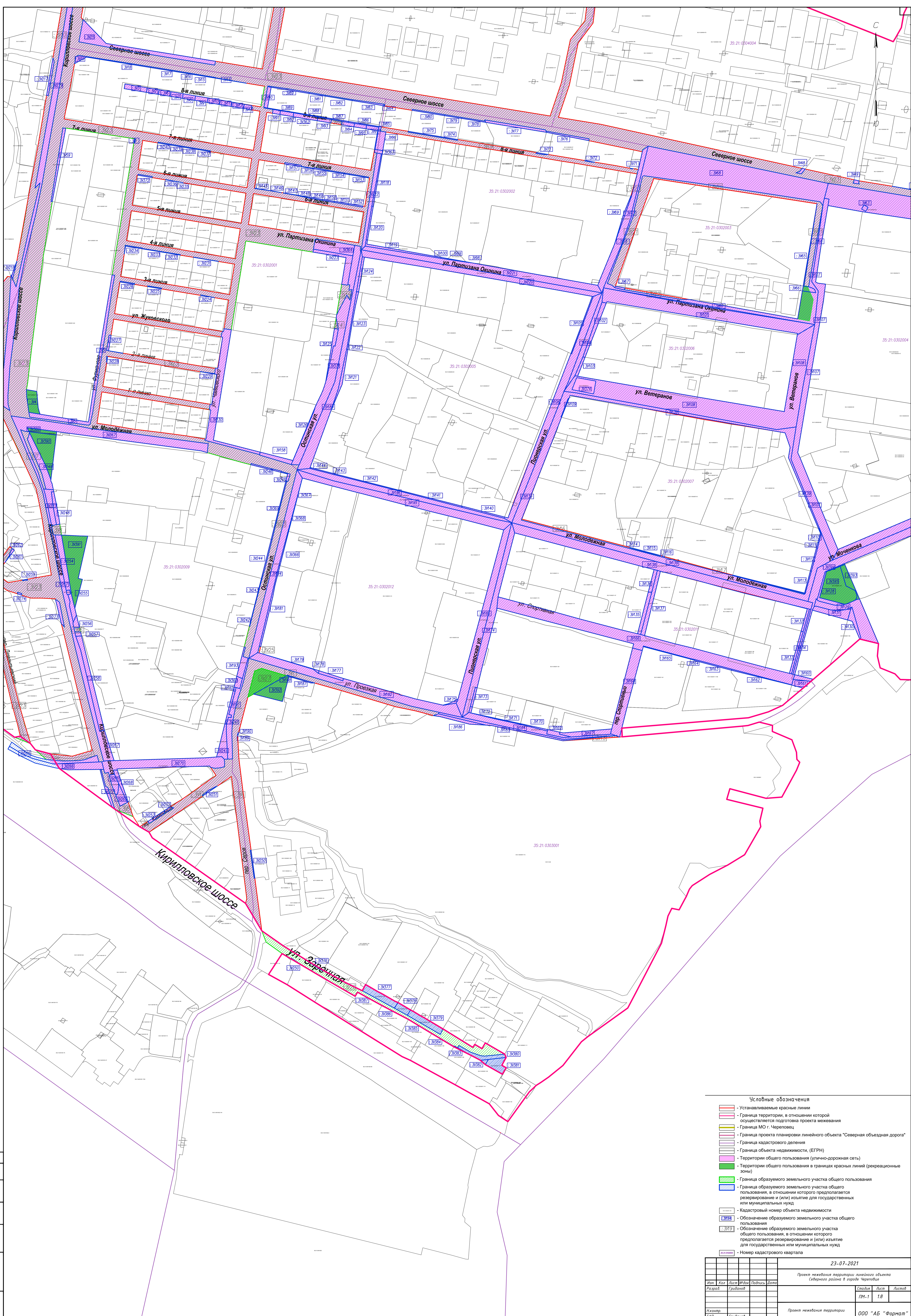
35:21:0107001

35:21:0302006

- Условные обозначения**
- Устанавливаемые красные линии
 - Граница территории, в отношении которой осуществляется подготовка проекта межевания
 - Граница МО г. Череповец
 - Граница проекта планировки линейного объекта "Северная объездная дорога"
 - Граница кадастрового деления
 - Граница объекта недвижимости (ЕГРН)
 - Территории общего пользования (улично-дорожная сеть)
 - Территории общего пользования в границах красных линий (рекреационные зоны)
 - Граница образуемого земельного участка общего пользования
 - Граница образуемого земельного участка общего пользования, в отношении которого предполагается резервирование и (или) изъятие для государственных или муниципальных нужд
 - Кадастровый номер объекта недвижимости
 - Обозначение образуемого земельного участка общего пользования
 - Обозначение образуемого земельного участка общего пользования, в отношении которого предполагается резервирование и (или) изъятие для государственных или муниципальных нужд
 - Номер кадастрового квартала

				23-07-2021		
				Проект межевания территории линейного объекта Северного района в городе Череповце		
Имя	Иван	Лист	№16	Подпись	Дата	
Разработ	Грибной	Лист	№1	Лист	№17	
Исполн						
ГАП	Грибной					
				Проект межевания территории		000 "АБ "Формат"

Имя Иван Лист №16 Подпись Дата
 Разработ Грибной Лист №1 Лист №17
 Исполн
 ГАП Грибной

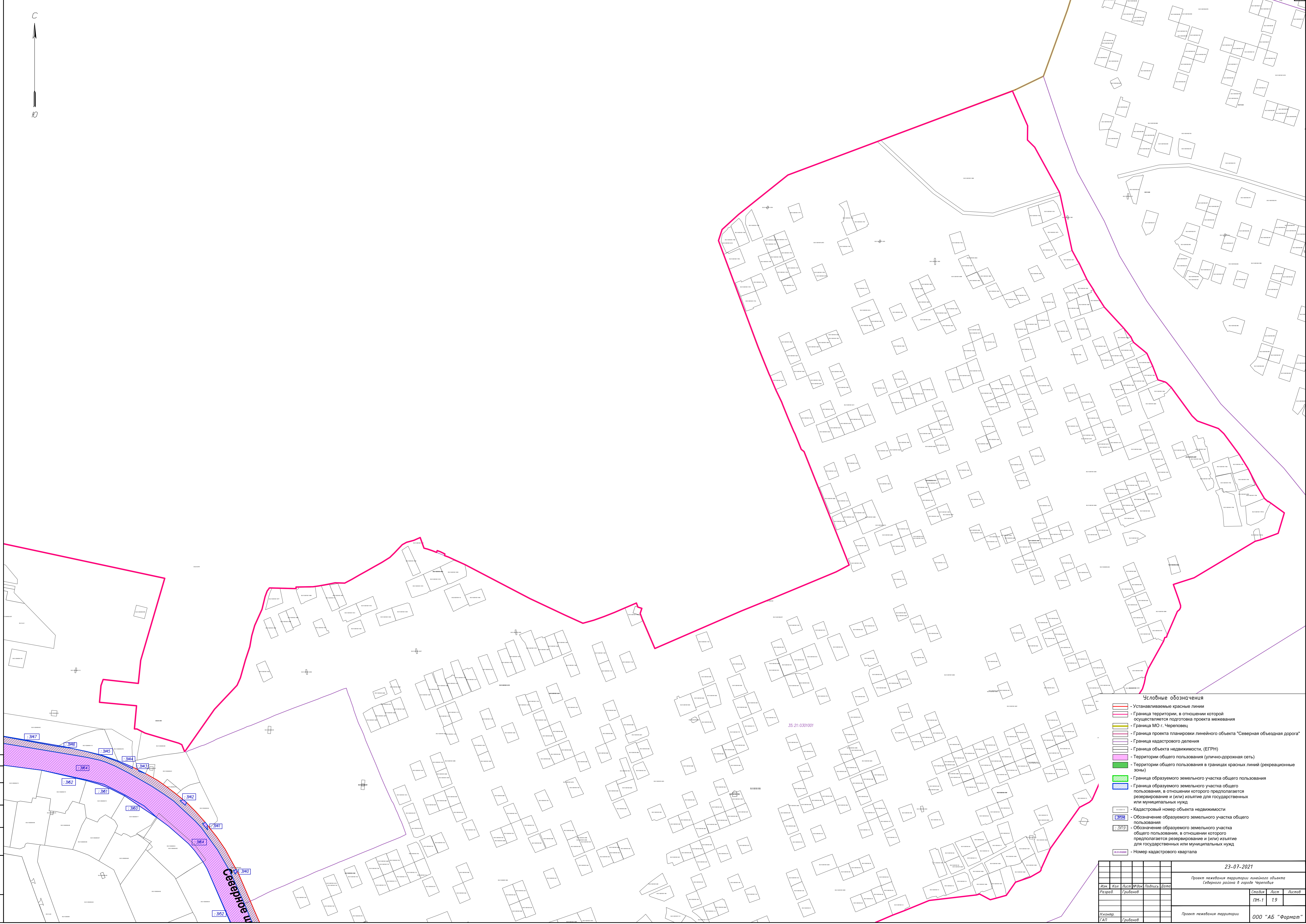



Условные обозначения

- Устанавливаемые красные линии
- Граница территории, в отношении которой осуществляется подготовка проекта межевания
- Граница МО г. Череповец
- Граница проекта планировки линейного объекта "Северная объездная дорога"
- Граница кадастрового деления
- Граница объекта недвижимости, (ЕГРН)
- Территории общего пользования (улично-дорожная сеть)
- Территории общего пользования в границах красных линий (рекреационные зоны)
- Граница образуемого земельного участка общего пользования
- Граница образуемого земельного участка общего пользования, в отношении которого предполагается резервирование и (или) изъятие для государственных или муниципальных нужд
- Кадастровый номер объекта недвижимости
- Обозначение образуемого земельного участка общего пользования
- Обозначение образуемого земельного участка общего пользования, в отношении которого предполагается резервирование и (или) изъятие для государственных или муниципальных нужд
- Номер кадастрового квартала

23-07-2021			
Проект межевания территории линейного объекта Северного района в городе Череповце			
Имя	Кан	Лист	Листов
Рисовал	Грибанов	Лист	Листов
Исполн	Грибанов	Лист	Листов
ГАП	Грибанов	Лист	Листов


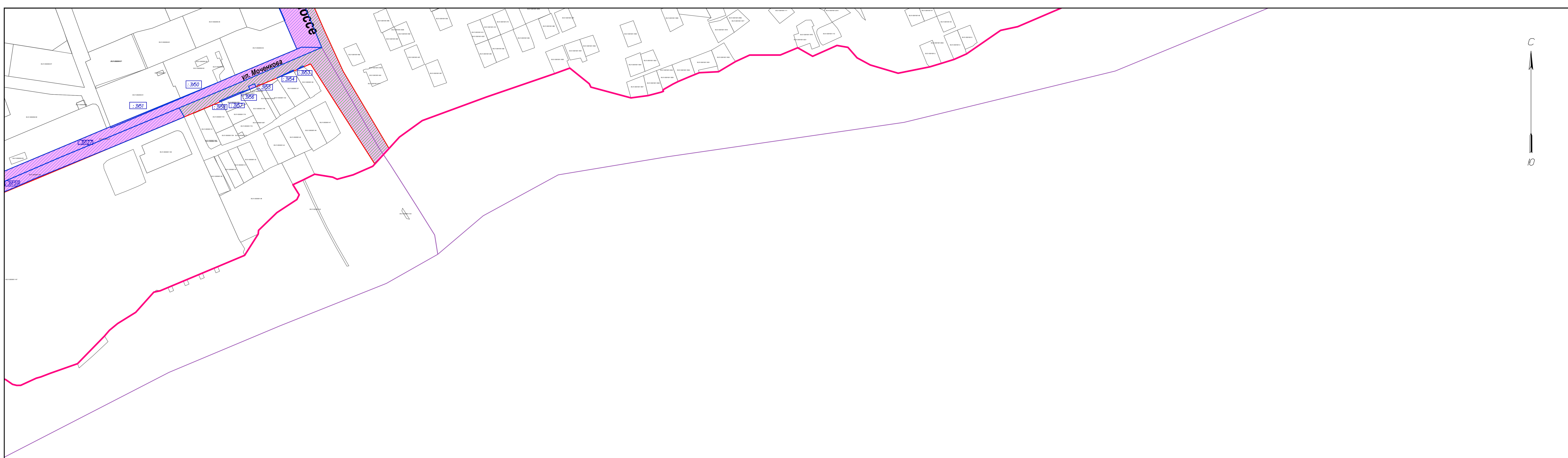
Проект межевания территории
ООО "АБ "Формат"
Формат А3





















- Условные обозначения**
- Устанавливаемые красные линии
 - Граница территории, в отношении которой осуществляется подготовка проекта межевания
 - Граница МО г. Череповец
 - Граница проекта планировки линейного объекта "Северная объездная дорога"
 - Граница кадастрового деления
 - Граница объекта недвижимости (ЕГРН)
 - Территории общего пользования (улично-дорожная сеть)
 - Территории общего пользования в границах красных линий (рекреационные зоны)
 - Граница образуемого земельного участка общего пользования
 - Граница образуемого земельного участка общего пользования, в отношении которого предполагается резервирование и (или) изъятие для государственных или муниципальных нужд
 - Кадастровый номер объекта недвижимости
 - Обозначение образуемого земельного участка общего пользования
 - Обозначение образуемого земельного участка общего пользования, в отношении которого предполагается резервирование и (или) изъятие для государственных или муниципальных нужд
 - Номер кадастрового квартала

Имя Фамилия Имя Отчество
Дата и время
Страна код М
Ссылка на объект

				23-07-2021		
				Проект межевания территории линейного объекта Северного района в городе Череповце		
Имя	Код	Лист	Итого	Листов	Датум	
Разработчик	Грибной			Лист 1	Лист 19	Листов
				Проект межевания территории		
				000 "АБ "Формат"		
				Формат А3		



Условные обозначения

-  - Устанавливаемые красные линии
-  - Граница территории, в отношении которой осуществляется подготовка проекта межевания
-  - Граница МО г. Череповец
-  - Граница проекта планировки линейного объекта "Северная объездная дорога"
-  - Граница кадастрового деления
-  - Граница объекта недвижимости (ЕГРН)
-  - Территории общего пользования (улично-дорожная сеть)
-  - Территории общего пользования в границах красных линий (рекреационные зоны)
-  - Граница образуемого земельного участка общего пользования
-  - Граница образуемого земельного участка общего пользования, в отношении которого предполагается резервирование и (или) изъятие для государственных или муниципальных нужд
-  - Кадастровый номер объекта недвижимости
-  - Обозначение образуемого земельного участка общего пользования
-  - Обозначение образуемого земельного участка общего пользования, в отношении которого предполагается резервирование и (или) изъятие для государственных или муниципальных нужд
-  - Обозначение образуемого земельного участка общего пользования, в отношении которого предполагается резервирование и (или) изъятие для государственных или муниципальных нужд
-  - Обозначение образуемого земельного участка общего пользования, в отношении которого предполагается резервирование и (или) изъятие для государственных или муниципальных нужд
-  - Обозначение образуемого земельного участка общего пользования, в отношении которого предполагается резервирование и (или) изъятие для государственных или муниципальных нужд
-  - Обозначение образуемого земельного участка общего пользования, в отношении которого предполагается резервирование и (или) изъятие для государственных или муниципальных нужд
-  - Обозначение образуемого земельного участка общего пользования, в отношении которого предполагается резервирование и (или) изъятие для государственных или муниципальных нужд

23-07-2021					
Проект межевания территории линейного объекта Северного района в городе Череповце					
Или	Кан	Лист	Мета	Подпись	Дата
Развед	Грибной				
					Листов
					Лист
					Лист
Проект межевания территории					000 "АБ" "Формат"
ГАП					Грибной

Или	Кан	Лист	Мета	Подпись	Дата
Развед	Грибной				