

Выноски приведены на листе 2.

Масштаб 1:10 000

Используемые условные знаки и обозначения:

- - граница публичного сервитута
- - характерная точка границы публичного сервитута
- - сооружение с КN 35:00:0000000:19022 - «ПС 110/35/10 кВ "Южная и ВЛ-110/35/10 кВ в Зашекснинском районе г. Череповца. 3 пусковой комплекс - ВЛ 110 кВ "Южная-1,2" (двухцепная)»
- - границы земельных участков по сведениям ЕГРН
- 35:21:0503001:20 - кадастровые номера земельных участков по сведениям ЕГРН
- - границы кадастровых кварталов
- 35:21:0503001 - номера кадастровых кварталов
- - границы муниципальных образований
- г. Череповец - обозначение муниципальных образований

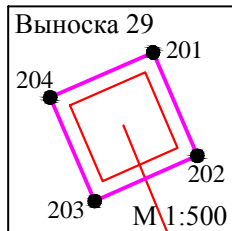
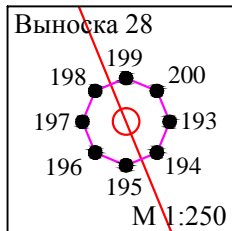
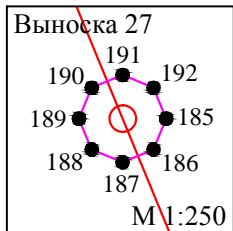
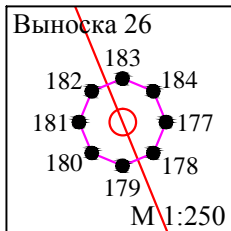
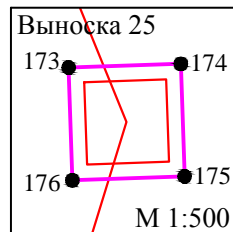
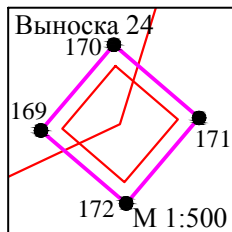
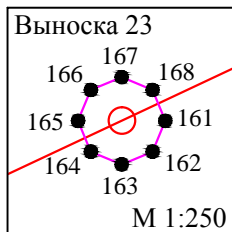
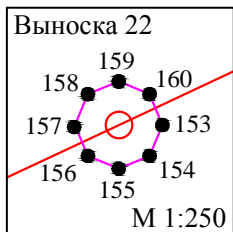
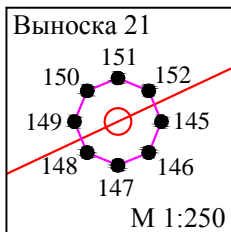
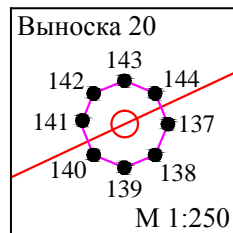
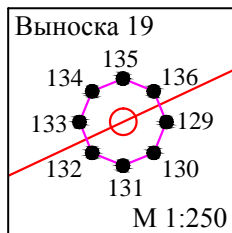
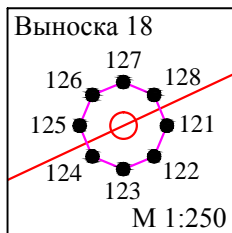
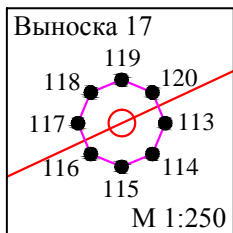
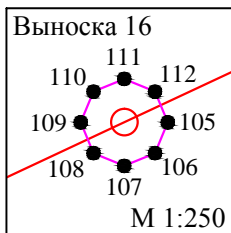
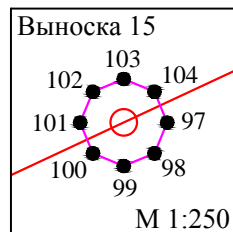
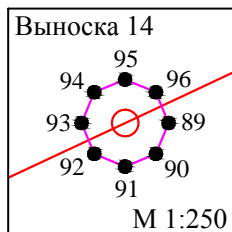
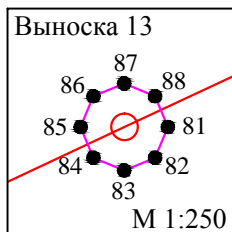
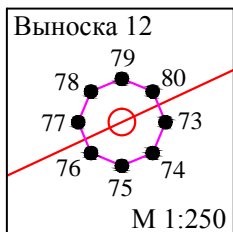
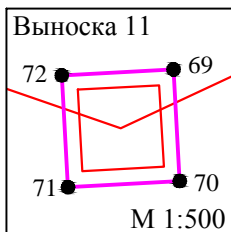
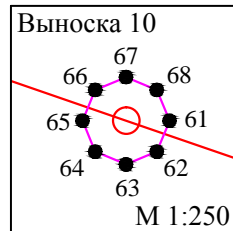
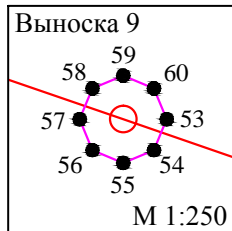
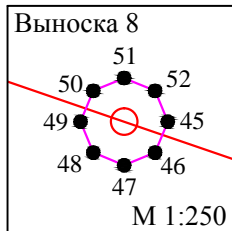
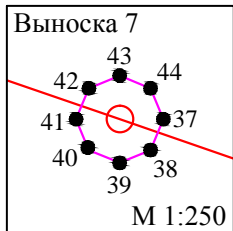
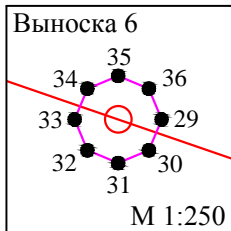
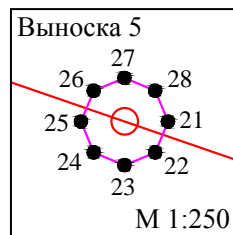
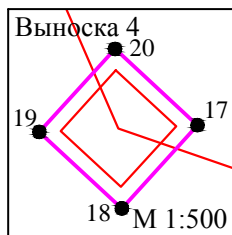
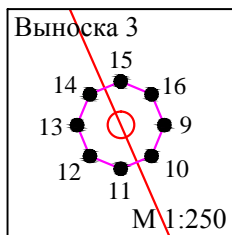
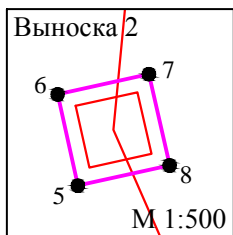
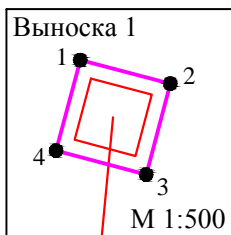
Кадастровый инженер

Дата "01" июня 2021 г.



Пересыпайло Е. В.





Используемые условные знаки и обозначения приведены на листе 1.

Кадастровый инженер

Пересыпайло Е. В.

Дата "01" июня 2021 г.

