

ОПИСАНИЕ МЕСТОПОЛОЖЕНИЯ ГРАНИЦ
публичного сервитута ВЛ 220 кВ Череповецкая-ГПП 11 I цепь
(наименование объекта, местоположение границ которого описано)

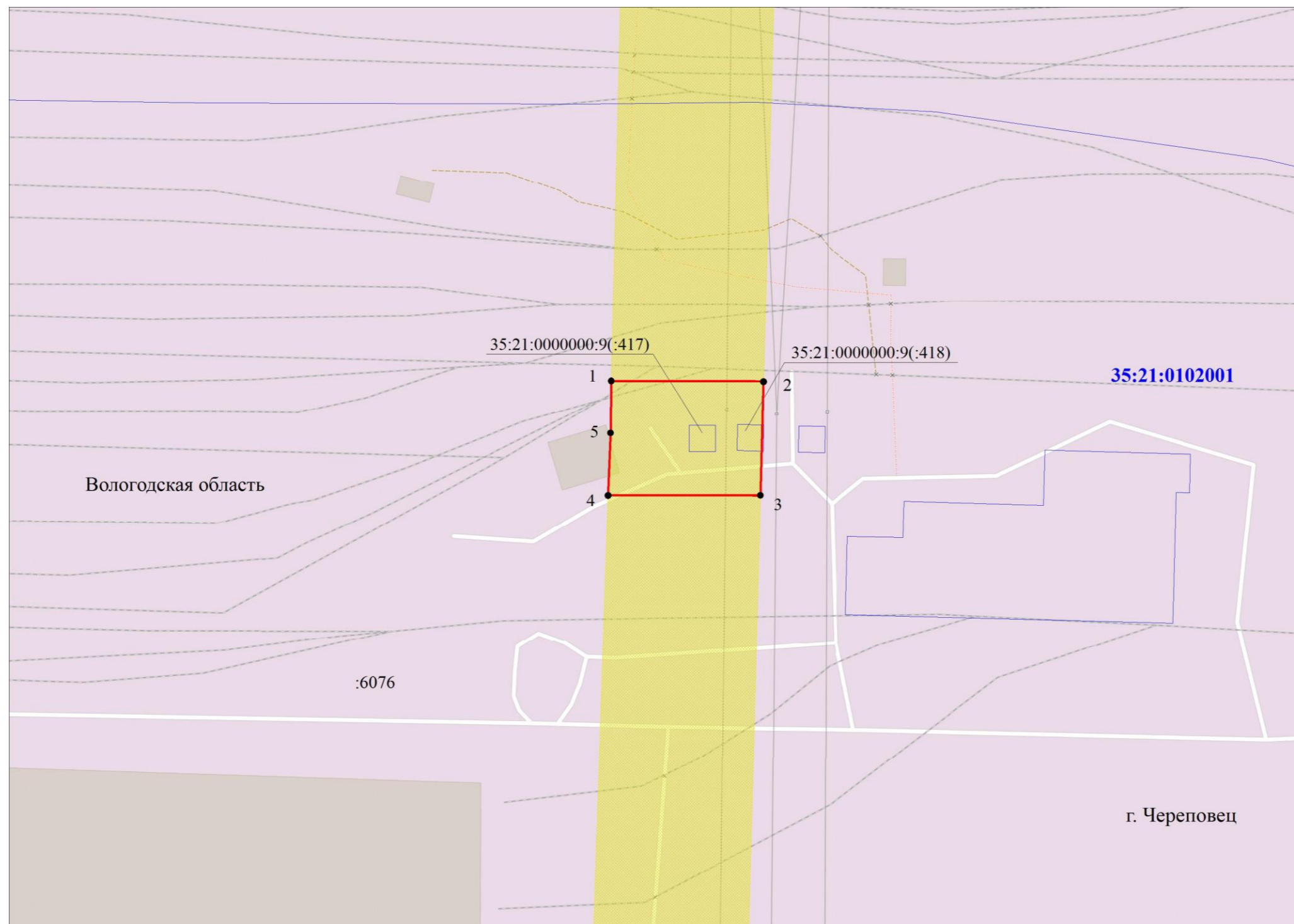
Раздел 1

Сведения об объекте

Сведения об объекте		
№ п/п	Характеристики объекта	Описание характеристик
1	2	3
1	Местоположение объекта	Вологодская область, г. Череповец
2	Площадь объекта +/- величина погрешности определения площади (P +/- Дельта P)	2024 кв.м±9
3	Иные характеристики объекта	Зона публичного сервитута на основании существования инженерного сооружения ВЛ 220 кВ Череповецкая-ГПП 11 I цепь Срок установления 49 лет.

Местоположение публичного сервитута: Вологодская область, г.Череповец			
Система координат	МСК-35 зона 2		
Метод определения координат	Аналитический		
Обозначение характерных точек границ публичного сервитута	Координаты, м		
	X	Y	Средняя квадратическая погрешность положения характерных точек (Mt), м
1	2	3	4
1	344960.87	2212417.31	0.10
2	344960.70	2212469.25	0.10
3	344921.72	2212468.22	0.10
4	344921.84	2212416.19	0.10
5	344943.08	2212417.02	0.10
1	344960.87	2212417.31	0.10


Схема расположения границ публичного сервитута




Масштаб 1:1500

Используемые условные знаки и обозначения:

 35:21:0102001

 :9

 ● 4

 г. Череповец

обозначение границы кадастрового квартала

обозначение номера кадастрового квартала

обозначение границы земельного участка

обозначение кадастрового номера земельного участка

обозначение границы публичного сервитута

обозначение характерной точки границы публичного сервитута

обозначение границы охранной зоны

обозначение муниципального района