

**ОПИСАНИЕ МЕСТОПОЛОЖЕНИЯ ГРАНИЦ
публичного сервитута воздушная линия электропередачи
ВЛ 220 кВ ЭВС 2**

(наименование объекта, местоположение границ которого описано)

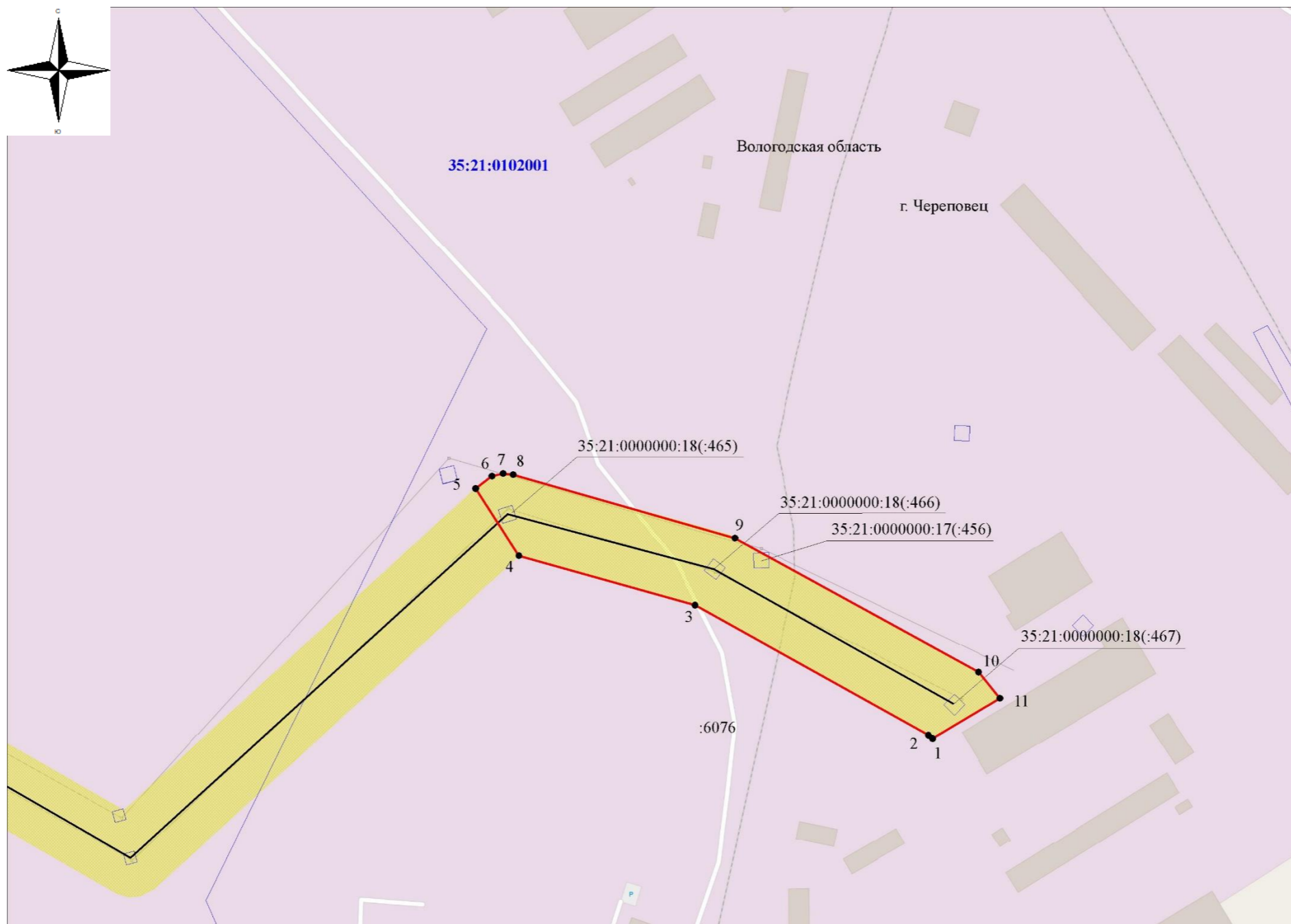
Раздел 1

Сведения об объекте

Сведения об объекте		
№ п/п	Характеристики объекта	Описание характеристик
1	2	3
1	Местоположение объекта	Вологодская область, г. Череповец
2	Площадь объекта +/- величина погрешности определения площади (Р +/- Дельта Р)	25705 кв.м± 32
3	Иные характеристики объекта	Зона публичного сервитута на основании существования инженерного сооружения воздушная линия электропередачи ВЛ 220 кВ ЭВС 2. Срок установления 49 лет.







Местоположение публичного сервитута: Вологодская область, г.Череповец			
Система координат	МСК-35 зона 2		
Метод определения координат	Аналитический		
Обозначение характерных точек границ публичного сервитута	Координаты, м		
	X	Y	Средняя квадратическая погрешность положения характерных точек (M_t), м
1	2	3	4
1	342677.47	2208700.10	0.10
2	342680.01	2208696.90	0.10
3	342783.79	2208510.80	0.10
4	342823.18	2208370.09	0.10
5	342876.95	2208335.58	0.10
6	342886.71	2208348.46	0.10
7	342888.83	2208357.32	0.10
8	342887.95	2208365.38	0.10
9	342837.34	2208542.36	0.10
10	342730.46	2208736.86	0.10
11	342709.45	2208753.70	0.10
1	342677.47	2208700.10	0.10

Схема расположения границ публичного сервитута



Масштаб 1:3500

Используемые условные знаки и обозначения:

-  35:21:0102001
-  :17
- 
-  4
-  г. Череповец
- 

- обозначение границы кадастрового квартала
- обозначение номера кадастрового квартала
- обозначение границы земельного участка
- обозначение кадастрового номера земельного участка
- обозначение границы публичного сервитута
- обозначение характерной точки границы публичного сервитута
- обозначение линии электропередачи
- обозначение муниципального района
- обозначение границы охранной зоны линии электропередачи