

**ОПИСАНИЕ МЕСТОПОЛОЖЕНИЯ ГРАНИЦ  
публичного сервитута воздушная линия электропередачи  
ВЛ 220 кВ Азот 3,4**

(наименование объекта, местоположение границ которого описано)

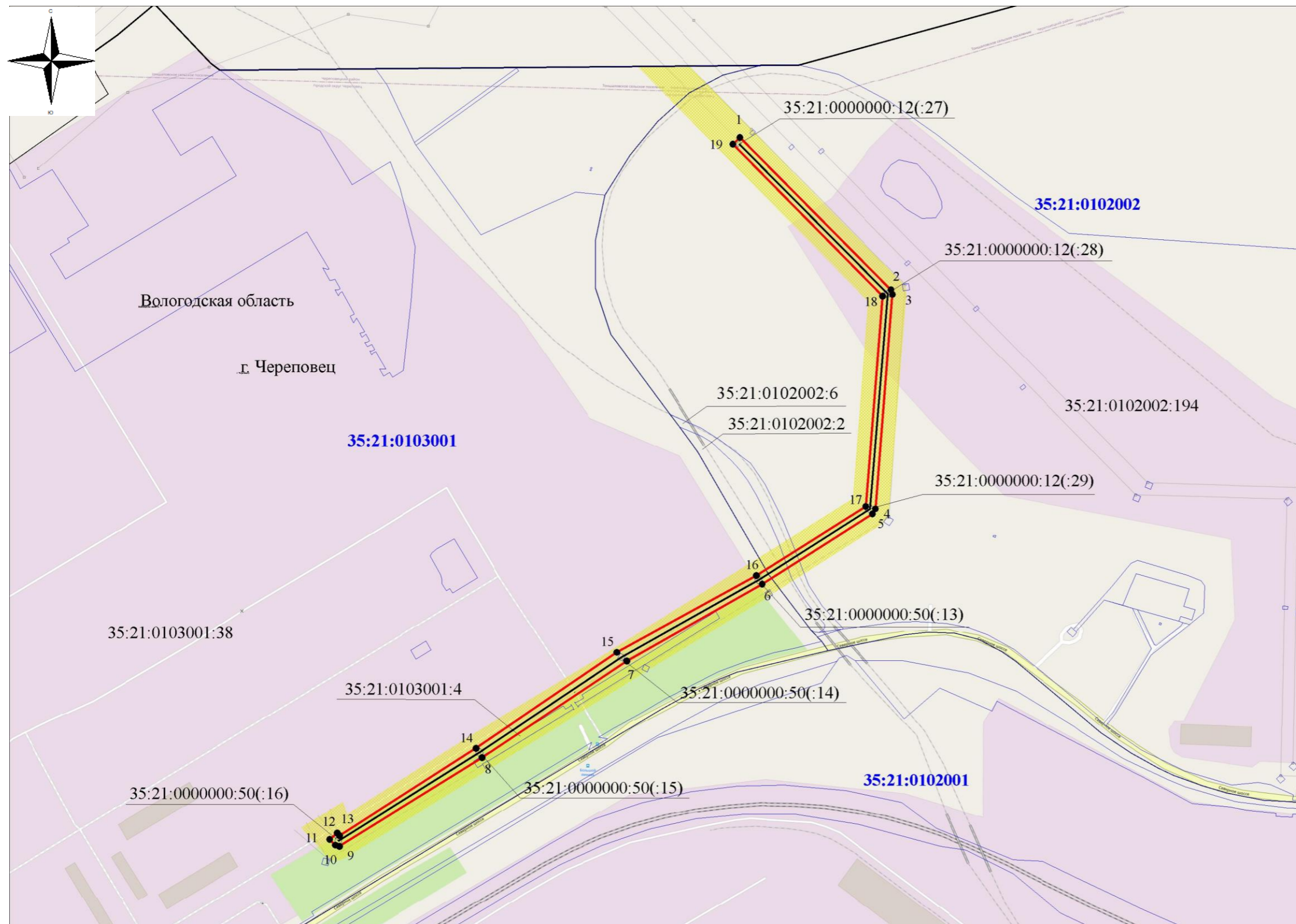
**Раздел 1**

**Сведения об объекте**







<b>Сведения об объекте</b>		
№ п/п	Характеристики объекта	Описание характеристик
1	2	3
1	Местоположение объекта	Вологодская область, г. Череповец
2	Площадь объекта +/- величина погрешности определения площади (Р +/- Дельта Р)	32694 кв.м± 36
3	Иные характеристики объекта	Зона публичного сервитута на основании существования инженерного сооружения воздушная линия электропередачи ВЛ 220 кВ Азот 3,4. Срок установления 49 лет.

<b>Местоположение публичного сервитута: Вологодская область, г.Череповец</b>			
<b>Система координат</b>	<b>МСК-35 зона 2</b>		
<b>Метод определения координат</b>	<b>Аналитический</b>		
<b>Обозначение характерных точек границ публичного сервитута</b>	<b>Координаты, м</b>		
	<b>X</b>	<b>Y</b>	<b>Средняя квадратическая погрешность положения характерных точек (Mt), м</b>
<b>1</b>	<b>2</b>	<b>3</b>	<b>4</b>
1	346486.43	2209740.89	0.10
2	346225.88	2209999.00	0.10
3	346217.61	2210001.52	0.10
4	345851.13	2209972.41	0.10
5	345842.87	2209967.51	0.10
6	345722.85	2209778.88	0.10
7	345591.51	2209547.25	0.10
8	345426.68	2209299.37	0.10
9	345274.95	2209055.41	0.10
10	345276.77	2209048.08	0.10
11	345286.45	2209039.17	0.10
12	345297.60	2209051.55	0.10
13	345292.96	2209055.62	0.10
14	345442.59	2209289.37	0.10
15	345606.37	2209529.60	0.10
16	345737.81	2209768.90	0.10
17	345855.55	2209956.35	0.10
18	346215.26	2209984.61	0.10
19	346474.92	2209728.66	0.10
1	346486.43	2209740.89	0.10

Схема расположения границ публичного сервитута



Используемые условные знаки и обозначения:

-  обозначение границы кадастрового квартала
- 35:21:0102001** обозначение номера кадастрового квартала
-  обозначение границы земельного участка
- :13** обозначение кадастрового номера земельного участка
-  обозначение границы публичного сервитута
-  **4** обозначение характерной точки границы публичного сервитута
-  обозначение линии электропередачи
- г. Череповец** обозначение муниципального района
-  обозначение границы охранной зоны линии электропередачи

Масштаб 1:7500