

**ОПИСАНИЕ МЕСТОПОЛОЖЕНИЯ ГРАНИЦ
публичного сервитута воздушная линия электропередачи
ВЛ 220 кВ Азот 1,2**

(наименование объекта, местоположение границ которого описано)

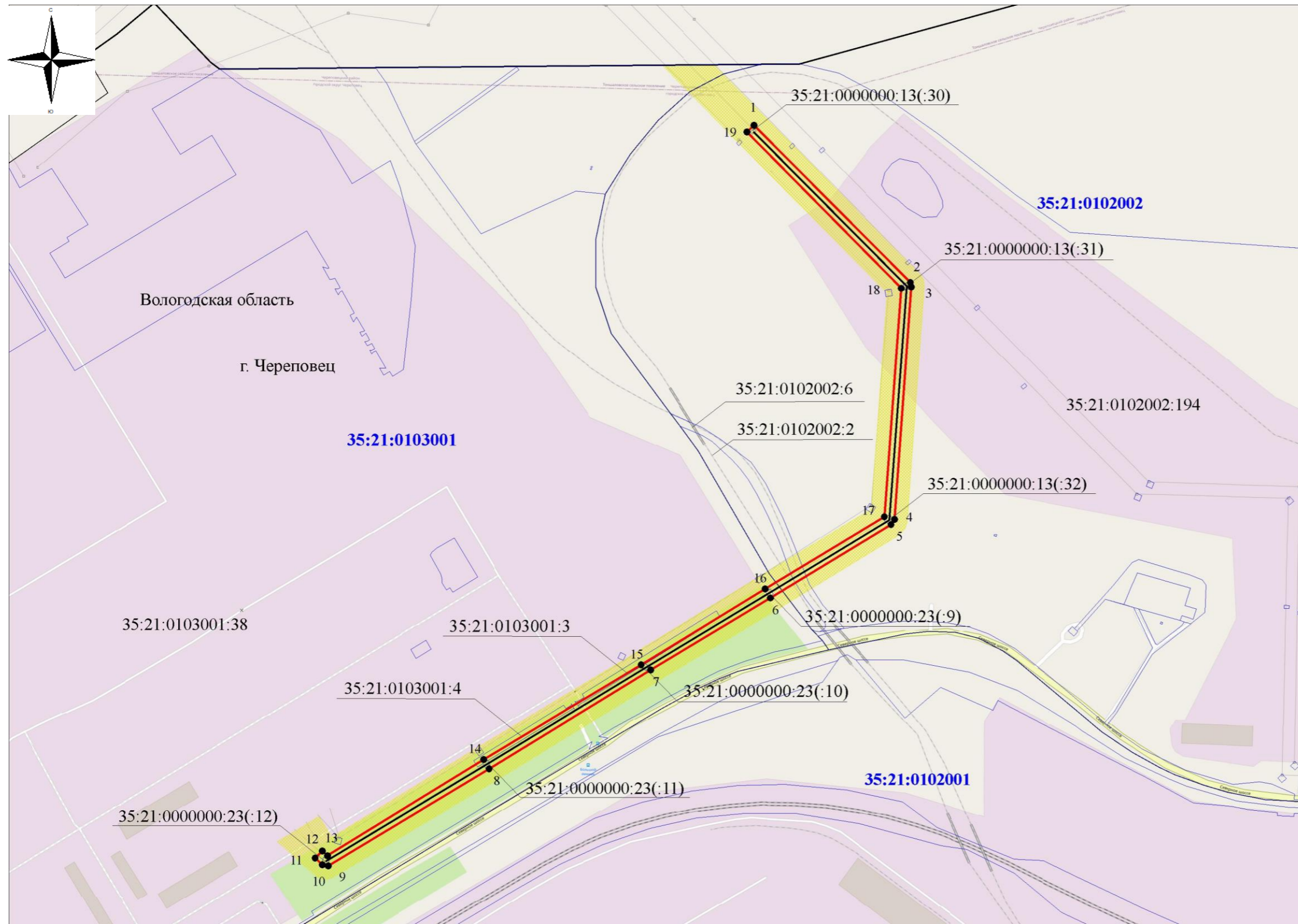
Раздел 1

Сведения об объекте







Сведения об объекте		
№ п/п	Характеристики объекта	Описание характеристик
1	2	3
1	Местоположение объекта	Вологодская область, г. Череповец
2	Площадь объекта +/- величина погрешности определения площади (P +/- Дельта P)	33147 кв.м± 36
3	Иные характеристики объекта	Зона публичного сервитута на основании существования инженерного сооружения воздушная линия электропередачи ВЛ 220 кВ Азот 1,2. Срок установления 49 лет.

Местоположение публичного сервитута: Вологодская область, г.Череповец			
Система координат	МСК-35 зона 2		
Метод определения координат	Аналитический		
Обозначение характерных точек границ публичного сервитута	Координаты, м		
	X	Y	Средняя квадратическая погрешность положения характерных точек (Mt), м
1	2	3	4
1	346505.69	2209763.72	0.10
2	346236.76	2210031.07	0.10
3	346229.62	2210032.17	0.10
4	345832.41	2210003.95	0.10
5	345823.15	2209998.23	0.10
6	345697.75	2209791.24	0.10
7	345575.28	2209587.28	0.10
8	345406.00	2209311.44	0.10
9	345240.30	2209036.54	0.10
10	345242.28	2209026.02	0.10
11	345253.52	2209014.20	0.10
12	345265.89	2209026.44	0.10
13	345257.82	2209035.15	0.10
14	345422.17	2209301.85	0.10
15	345583.71	2209571.22	0.10
16	345713.53	2209782.56	0.10
17	345836.50	2209986.71	0.10
18	346227.09	2210014.96	0.10
19	346494.14	2209751.70	0.10
1	346505.69	2209763.72	0.10

Схема расположения границ публичного сервитута



Используемые условные знаки и обозначения:

-  обозначение границы кадастрового квартала
- 35:21:0102001** обозначение номера кадастрового квартала
-  обозначение границы земельного участка
- :13** обозначение кадастрового номера земельного участка
-  обозначение границы публичного сервитута
-  **4** обозначение характерной точки границы публичного сервитута
-  обозначение линии электропередачи
- г. Череповец** обозначение муниципального района
-  обозначение границы охранной зоны линии электропередачи

Масштаб 1:7500