

**ОПИСАНИЕ МЕСТОПОЛОЖЕНИЯ ГРАНИЦ  
публичного сервитута воздушная линия электропередачи  
ВЛ 220 кВ Агломерат 1**

(наименование объекта, местоположение границ которого описано)

**Раздел 1**

**Сведения об объекте**

<b>Сведения об объекте</b>		
№ п/п	Характеристики объекта	Описание характеристик
1	2	3
1	Местоположение объекта	Вологодская область, г. Череповец
2	Площадь объекта +/- величина погрешности определения площади (Р +/- Дельта Р)	87678 кв.м± 59
3	Иные характеристики объекта	Зона публичного сервитута на основании существования инженерного сооружения воздушная линия электропередачи ВЛ 220 кВ Агломерат 1. Срок установления 49 лет.

<b>Местоположение публичного сервитута: Вологодская область, г.Череповец</b>			
<b>Система координат</b>	<b>МСК-35 зона 2</b>		
<b>Метод определения координат</b>	<b>Аналитический</b>		
<b>Обозначение характерных точек границ публичного сервитута</b>	<b>Координаты, м</b>		
	<b>X</b>	<b>Y</b>	<b>Средняя квадратическая погрешность положения характерных точек (Mt), м</b>
<b>1</b>	<b>2</b>	<b>3</b>	<b>4</b>
1	346561.87	2208501.11	0.10
2	346334.10	2208247.83	0.10
3	346169.48	2208064.31	0.10
4	345966.22	2207838.91	0.10
5	345768.11	2207618.76	0.10
6	345635.20	2207471.11	0.10
7	345402.82	2207209.49	0.10
8	345100.54	2207390.11	0.10
9	344842.24	2207542.38	0.10
10	344582.58	2207695.33	0.10
11	344364.71	2207822.80	0.10
12	344392.87	2207850.68	0.10
13	344395.00	2207859.93	0.10
14	344306.30	2208016.14	0.10
15	344407.36	2208192.79	0.10
16	344585.67	2208517.71	0.10
17	344662.27	2208598.97	0.10
18	344692.79	2208740.97	0.10
19	344711.59	2208839.91	0.10
20	344694.01	2208844.37	0.10
21	344675.13	2208744.50	0.10
22	344646.72	2208607.91	0.10
23	344571.41	2208528.47	0.10
24	344388.31	2208195.14	0.10
25	344289.05	2208020.10	0.10
26	344291.35	2208011.88	0.10
27	344378.56	2207859.36	0.10
28	344350.50	2207834.74	0.10
29	344172.05	2207989.42	0.10
30	343938.76	2208154.64	0.10
31	343838.14	2208306.98	0.10
32	343831.97	2208310.95	0.10
33	343697.69	2208328.74	0.10
34	343696.11	2208314.80	0.10
35	343828.25	2208298.22	0.10
36	343926.48	2208142.22	0.10
37	344161.83	2207974.61	0.10






38	344354.96	2207807.68	0.10
39	344573.07	2207679.10	0.10
40	344832.68	2207526.18	0.10
41	345091.10	2207373.83	0.10
42	345405.51	2207192.02	0.10
43	345649.19	2207458.55	0.10
44	345782.08	2207606.18	0.10
45	345980.21	2207826.33	0.10
46	346183.45	2208051.74	0.10
47	346348.11	2208235.31	0.10
48	346575.46	2208488.20	0.10
1	346561.87	2208501.11	0.10

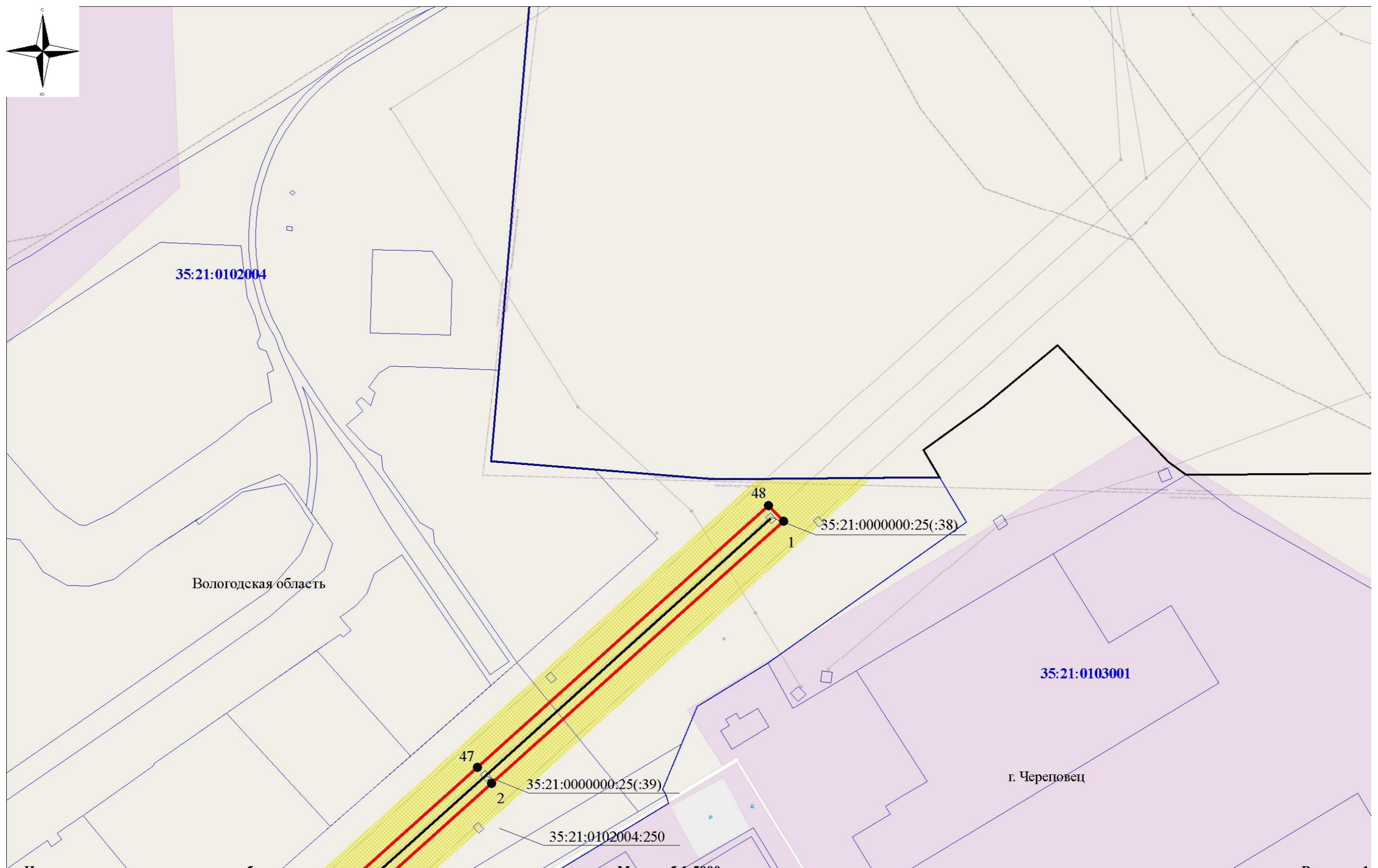
## Схема расположения границ публичного сервитута



Масштаб 1:15000

Используемые условные знаки и обозначения:

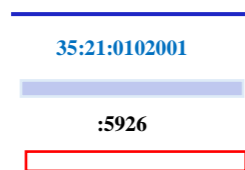
<p> <b>35:21:0102001</b></p> <p> <b>:5926</b></p> <p> <b>4</b></p> <p> <b>г. Череповец</b></p> <p></p>	<p>обозначение границы кадастрового квартала</p> <p>обозначение номера кадастрового квартала</p> <p>обозначение границы земельного участка</p> <p>обозначение кадастрового номера земельного участка</p> <p>обозначение границы публичного сервитута</p> <p>обозначение характерной точки границы публичного сервитута</p> <p>обозначение линии электропередачи</p> <p>обозначение муниципального района</p> <p>обозначение границы охранной зоны линии электропередачи</p>
---	---



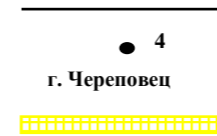
Используемые условные знаки и обозначения:

Масштаб 1:5000

Выноска 1

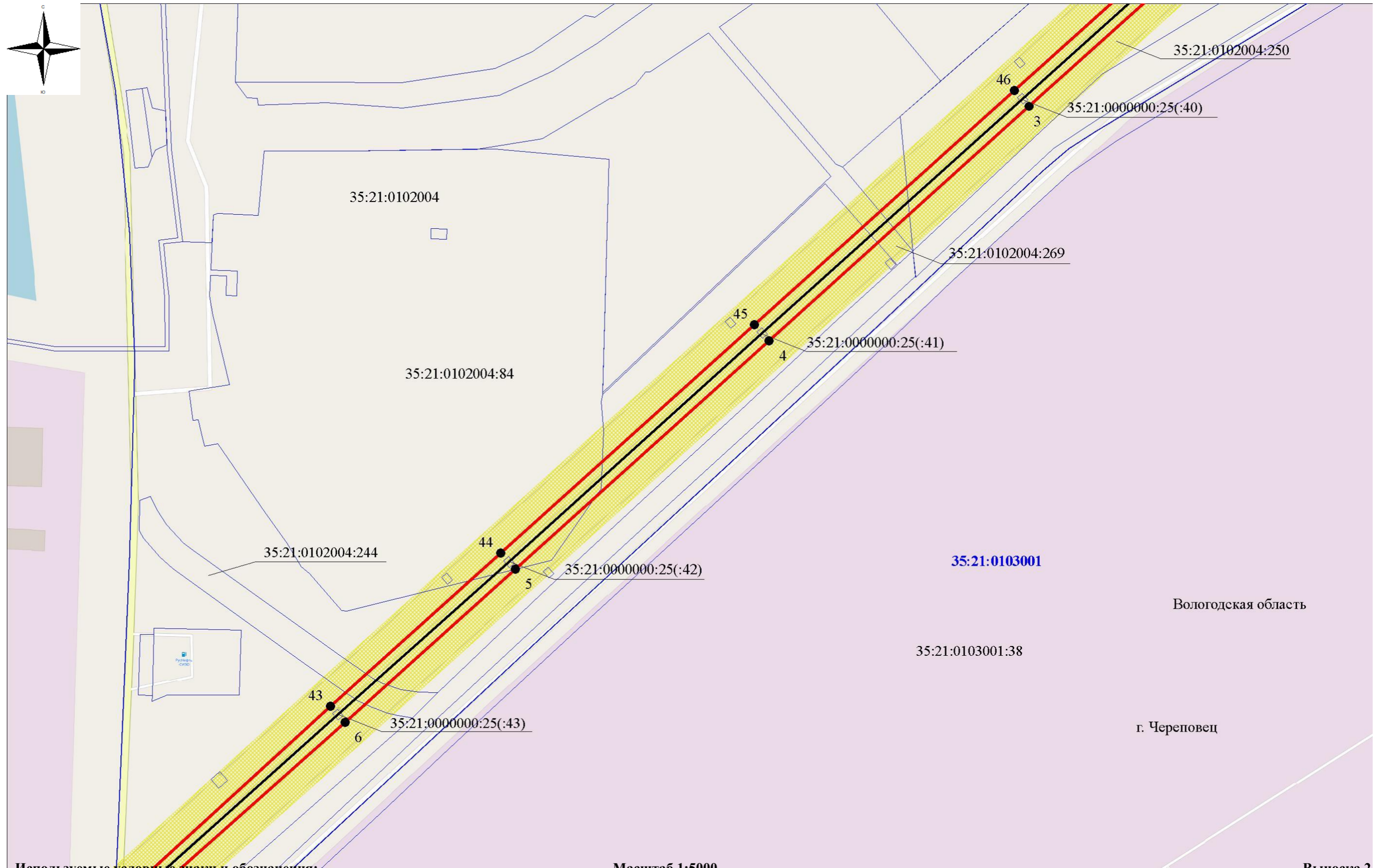


обозначение границы кадастрового квартала  
обозначение номера кадастрового квартала  
обозначение границы земельного участка  
обозначение кадастрового номера земельного участка  
обозначение границы публичного сервитута



г. Череповец




обозначение линии электропередачи  
обозначение характерной точки границы публичного сервитута  
обозначение муниципального района  
обозначение границы охранной зоны линии электропередачи





Используемые условные знаки и обозначения:

Масштаб 1:5000

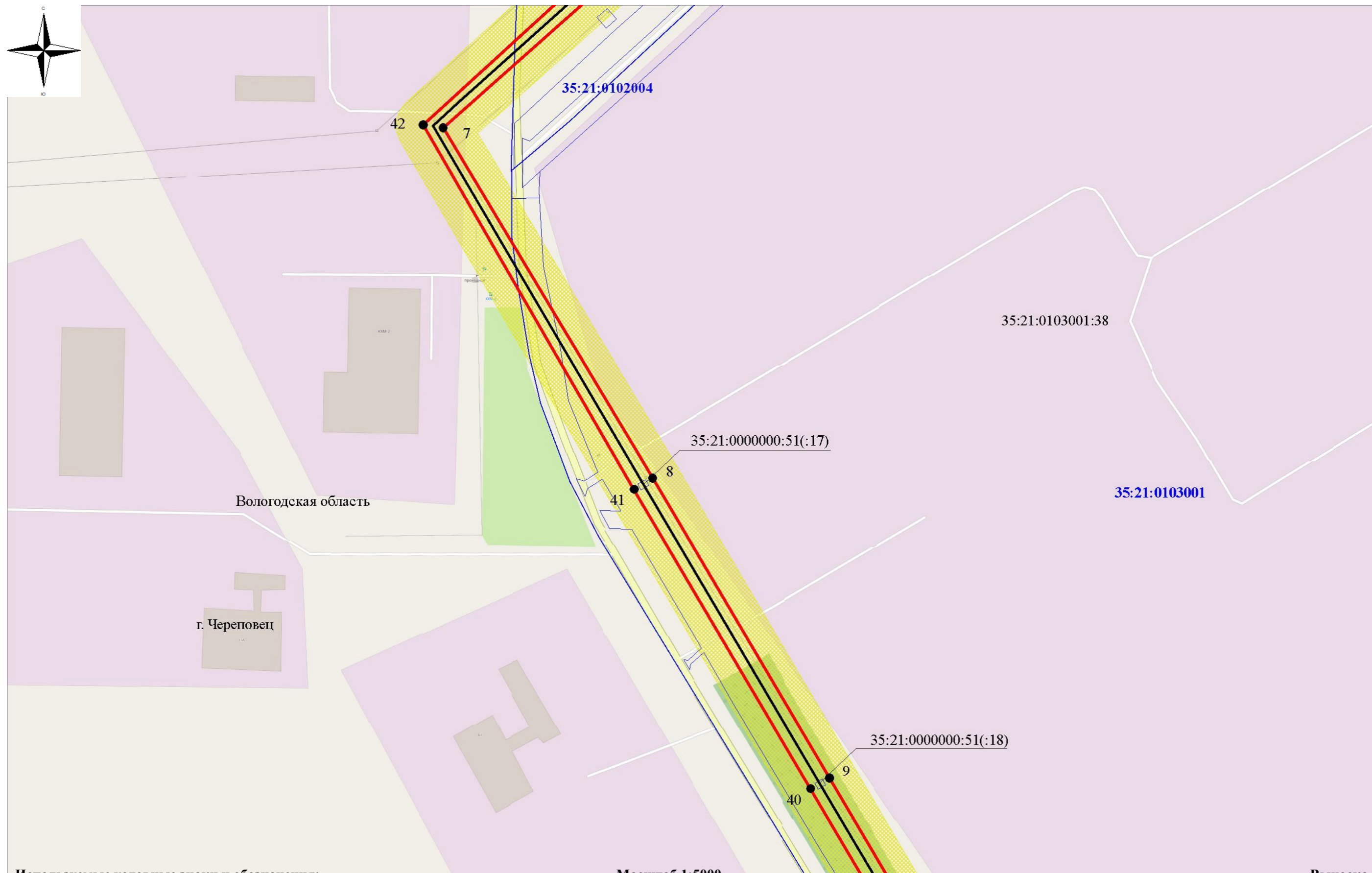
Выноска 2

-  35:21:0102001
-  :5926
- 

- обозначение границы кадастрового квартала
- обозначение номера кадастрового квартала
- обозначение границы земельного участка
- обозначение кадастрового номера земельного участка
- обозначение границы публичного сервитута

-  4
- г. Череповец
- 


- обозначение линии электропередачи
- обозначение характерной точки границы публичного сервитута
- обозначение муниципального района
- обозначение границы охранной зоны линии электропередачи



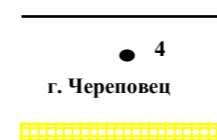
Используемые условные знаки и обозначения:

Масштаб 1:5000

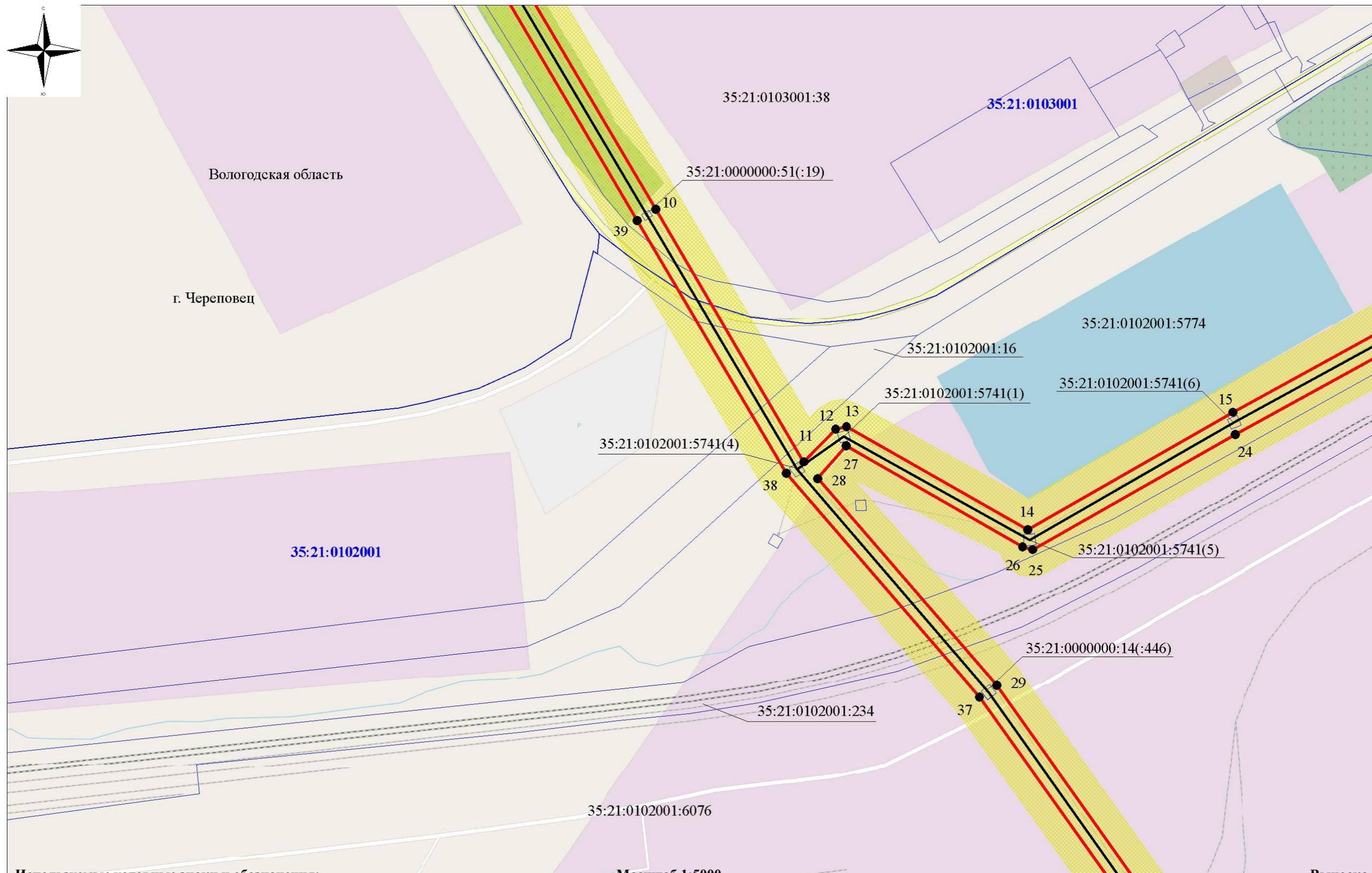
Выноска 3



обозначение границы кадастрового квартала  
обозначение номера кадастрового квартала  
обозначение границы земельного участка  
обозначение кадастрового номера земельного участка  
обозначение границы публичного сервитута



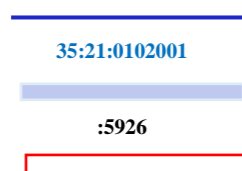
обозначение линии электропередачи  
обозначение характерной точки границы публичного сервитута  
обозначение муниципального района  
обозначение границы охранной зоны линии электропередачи



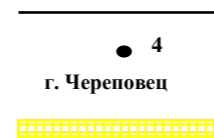
Используемые условные знаки и обозначения:

Масштаб 1:5000

Выноска 4

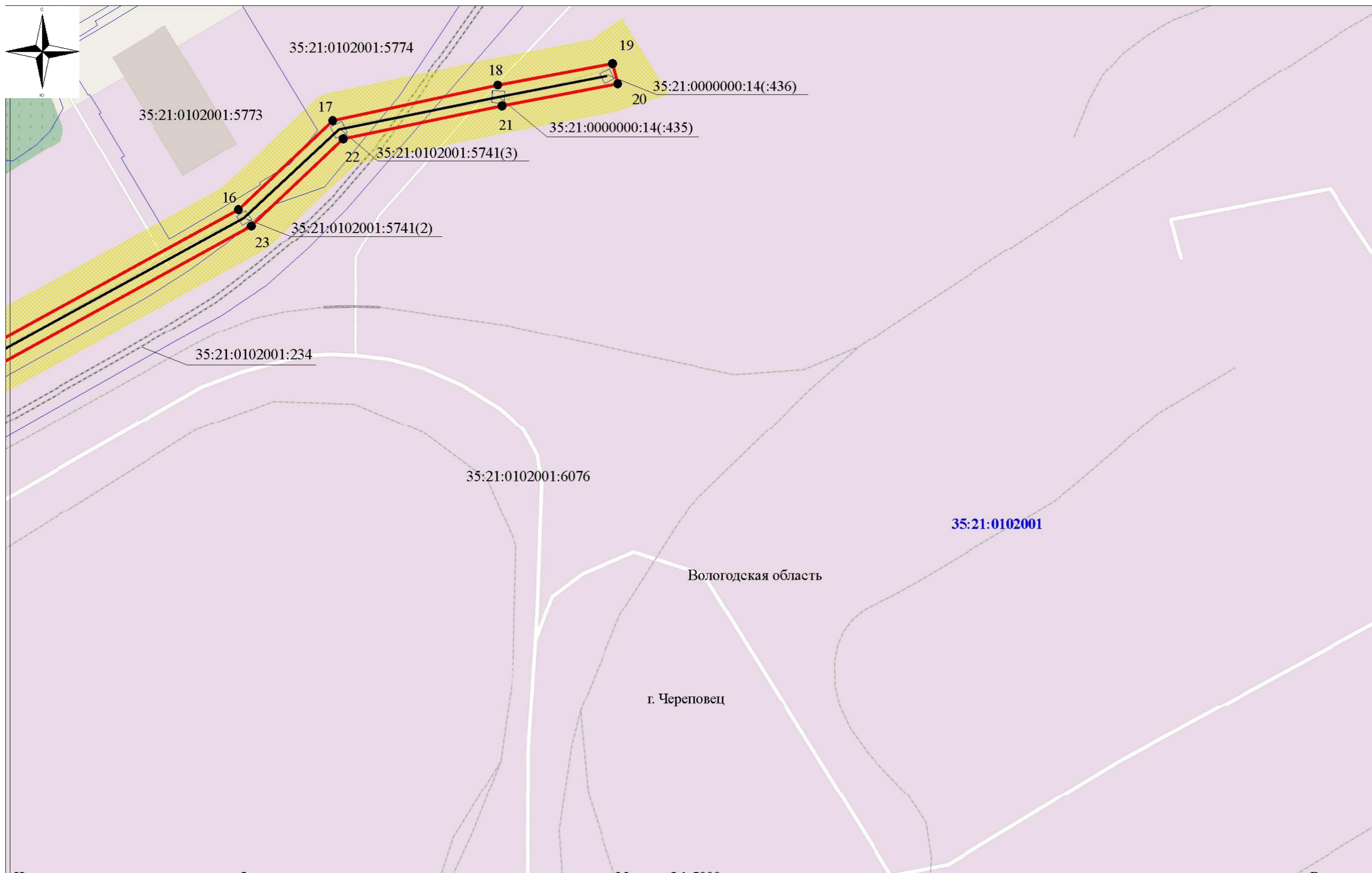


обозначение границы кадастрового квартала  
обозначение номера кадастрового квартала  
обозначение границы земельного участка  
обозначение кадастрового номера земельного участка  
обозначение границы публичного сервитута



обозначение линии электропередачи  
обозначение характерной точки границы публичного сервитута  
обозначение муниципального района  
обозначение границы охранной зоны линии электропередачи

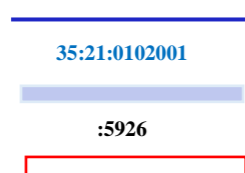




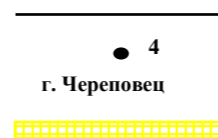
Используемые условные знаки и обозначения:

Масштаб 1:5000

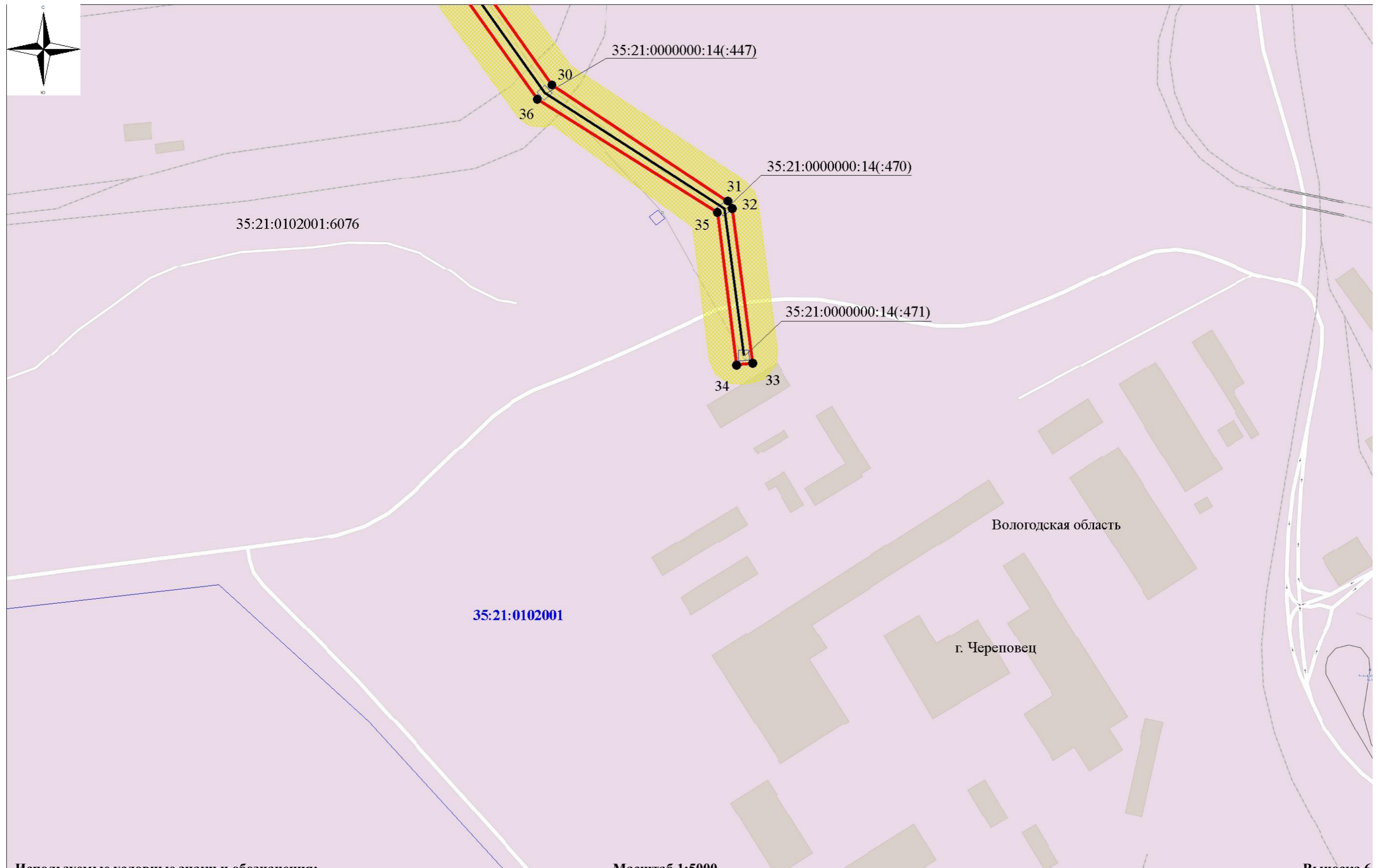
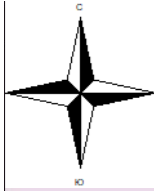
Выноска 5



обозначение границы кадастрового квартала  
обозначение номера кадастрового квартала  
обозначение границы земельного участка  
обозначение кадастрового номера земельного участка  
обозначение границы публичного сервитута



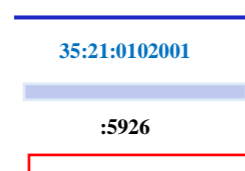
обозначение линии электропередачи  
обозначение характерной точки границы публичного сервитута  
обозначение муниципального района  
обозначение границы охранной зоны линии электропередачи



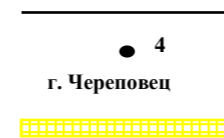
Используемые условные знаки и обозначения:

Масштаб 1:5000

Выноска 6



обозначение границы кадастрового квартала  
обозначение номера кадастрового квартала  
обозначение границы земельного участка  
обозначение кадастрового номера земельного участка  
обозначение границы публичного сервитута



обозначение линии электропередачи  
обозначение характерной точки границы публичного сервитута  
обозначение муниципального района  
обозначение границы охранной зоны линии электропередачи