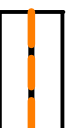
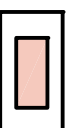



Согласовано			

Инв. № подл.	Подпись и дата	Взам. инв. №



Условные обозначения:

-  – границы проектируемой территории
-  – здания и сооружения
-  КН – характеристика зданий и сооружений

106.50 – проектные горизонталы

106.06 – существующие отметки

Изм.	Колуч.	Лист	№ док.	Подп.	Дата
Выполнил	Соколова Л.А.				04.20
Проверил	Шугиненков Е.О.				04.20
Исполн.	Тухоноба Г.В.				04.20
ГИП	Беленюцкий И.П.				04.20

1181-ПТТ

Проект планировки и проект межевания территории, ограниченной проспектом Победы, ул. Гоголя, участком с кадастровым номером 55:21:0202004:416 границах территориальной зоны Т-2 "Зона объектов автомобильного транспорта"

Проект планировки территории (материалы по обоснованию)

Схема вертикальной планировки территории

Стандия	Лист	Листов
П	8	9

ПРОМСТРОЙЭКСПЕРТИЗА
ПРОЕКТНЫЙ ИНСТИТУТ

Формат А3