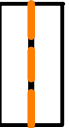
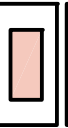




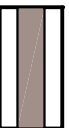
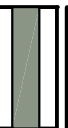
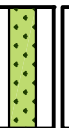

Согласовано

--	--	--	--

Инв. № подл.	Подпись и дата	Взам. инв. №

Условные обозначения:

-  – границы проектируемой территории
-  – здания и сооружения
-  – характеристика зданий и сооружений
-  – движение пешеходов

-  – автомобильные дороги, проезды (асфальтобетонное покрытие)
-  – автомобильные дороги, проезды (цементно-бетонное покрытие)
-  – газон
-  – движение транспорта



Изм.	Колуч.	Лист	№ док.	Подп.	Дата
		Соколова Л.А.			04.20
Выполнил		Шугиенков Е.О.			04.20
Проверил					
Исполн.		Тухоньба Г.В.		Шугиенков Е.О.	04.20
ГИП		Белодобский И.П.			04.20

1181-ПТТ

Проект планировки и проект межевания территории, ограниченной проспектом Победы, ул. Гоголя, участком с кадастровым номером 35:21:0202004.41 в границах территориальной зоны Т-2 "Зона объектов автомобильного транспорта"

Проект планировки территории (материалы по обоснованию)

Схема организации движения транспорта

Страница	Лист	Листов
П	5	9

ПРОМСТРОЙЭКСПЕРТИЗА
ПРОЕКТИНГ ИНСТИТУТ

Формат А3