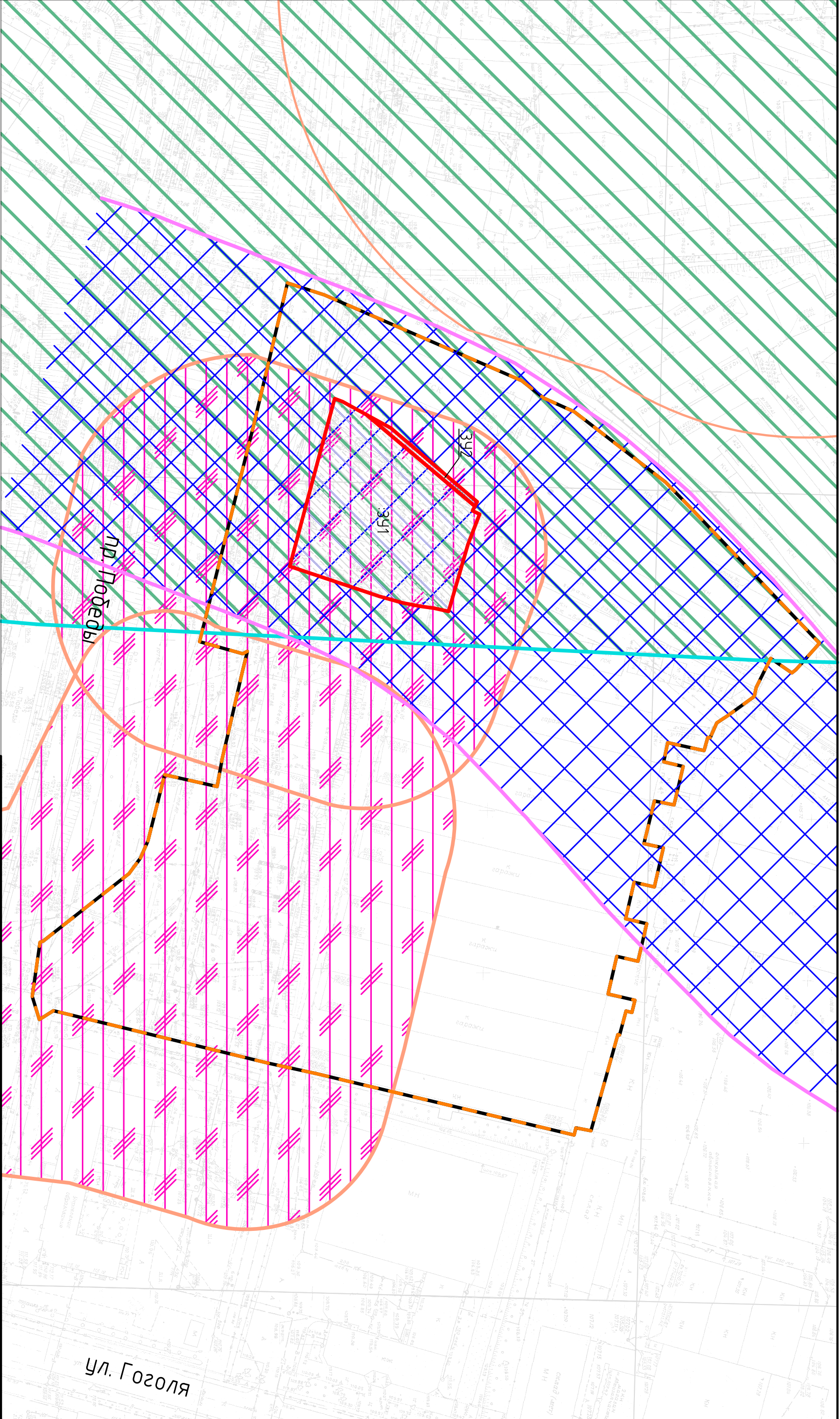
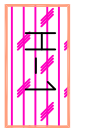




Согласовано


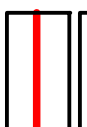


Инв. № подл.	Подпись и дата	Взам. инв. №			
--------------	----------------	--------------	--	--	--



Границы зон с особыми условиями использования территории:

-  – санитарно-защитные зоны предприятий, сооружений и иных объектов
-  – зона археологического наблюдения
-  – санитарно-защитная зона железной дороги

Условные обозначения:

-  – границы проектируемой территории
-  – границы образующих земельных участков
-  – образующий земельный участок :ЗУ1
-  – образующий земельный участок :ЗУ2

Изм.	Кол-во	Лист	№ док.	Подп.	Дата
		Соколова Л.А.		<i>Лос</i>	04.20
		Шуриченко Е.О.		<i>Е.О.</i>	04.20
Исполн.		Тухонда Г.В.		<i>Г.В.</i>	04.20
Гип		Беленовский И.П.		<i>И.П.</i>	04.20

1181-ПМТ

Проект планировки и проект межевания территории, ограниченной проспектом Победы, ул. Гоголя, участком с кадастровым номером 35:21:0202004.4.16 границах территориальной зоны Т-2 "Зона объектов автомобильного транспорта"

Проект межевания территории (материалы по обоснованию)

Схема границ зон с особыми условиями использования территории

Стандия	Лист	Листов
П	6	7

ПРОМСТРОЙЭКСПЕРТИЗА  
ПРОЕКТНЫЙ ИНСТИТУТ