

**ОБЩЕСТВО С ОГРАНИЧЕННОЙ ОТВЕТСТВЕННОСТЬЮ  
«ДОРПРОЕКТ 33»**

**СРО-П-059-20112009**

**Заказчик – Муниципальное казенное учреждение «Управление  
капитального строительства и ремонтов»**

**Улица Краснодонцев на участке от ул.Олимпийской до  
ул.Каштановой**

**ПРОЕКТ МЕЖЕВАНИЯ ТЕРРИТОРИИ**

**Основная (утверждаемая) часть**

**Раздел 1 «Проект межевания территории. Текстовая часть»**

**Раздел 2 «Проект межевания территории. Графическая часть»**

**Том 1**

**215-2019-ПМТ.1**

**Владимир, 2019**

**ОБЩЕСТВО С ОГРАНИЧЕННОЙ ОТВЕТСТВЕННОСТЬЮ  
«ДОРПРОЕКТ 33»**

**СРО-П-059-20112009**

**Заказчик – Муниципальное казенное учреждение «Управление  
капитального строительства и ремонтов»**

**Улица Краснодонцев на участке от ул.Олимпийской до  
ул.Каштановой**

**ПРОЕКТ МЕЖЕВАНИЯ ТЕРРИТОРИИ**

**Основная (утверждаемая) часть**

**Раздел 1 «Проект межевания территории. Текстовая часть»**

**Раздел 2 «Проект межевания территории. Графическая часть»**

**Том 1**

**215-2019-ПМТ.1**

Инд.№ подл.	Подп.и дата	Взам.инв.№

Директор

Главный инженер проекта



С. И. Мельников

С. Ю. Гранкин

Владимир, 2019



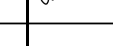
Обозначение	Наименование	Примечание
215-2019-ПМТ.1-С	Содержание	2
215-2019-ПМТ-СД	Состав проекта межевания территории	3
	<b>Раздел 1 «Проект межевания территории. Текстовая часть»</b>	
215-2019-ПМТ.1-ПЗ	Пояснительная записка	4
215-2019-ПМТ.1-В1	Перечень образуемых земельных участков, расположенных в границах зоны планируемого размещения объекта	8
215-2019-ПМТ.1-В2	Перечень земельных участков для временного пользования	12
215-2019-ПМТ.1-В3	Каталог координат характерных точек границ земельных участков, расположенных в границах зон планируемого размещения объектов	13
215-2019-ПМТ.1-В4	Каталог координат характерных точек границ земельных участков для временного пользования	16
	<b>Раздел 2 «Проект межевания территории. Графическая часть»</b>	
215-2019-ПМТ.1-Ч1	Чертеж межевания территории. М 1:1000 (способ №1 образования земельных участков)	17
215-2019-ПМТ.1-Ч2	Чертеж межевания территории. М 1:1000 (способ №2,3 образования земельных участков)	20
	<b>Приложения</b>	
	Постановление Мэрии города Череповца Вологодской области от 04.06.2019 г. №2579 о подготовке проекта планировки и проекта межевания территории	23

Согласовано

Взаим. инв. №

Подпись и дата

Инв. № подл.

Изм.	Кол. уч.	Лист	№ док.	Подпись	Дата
Разработал		Капарейко			06.19
ГИП		Гранкин			06.19
Н. контроль		Гранкин			06.19

215-2019-ПМТ.1-С

Содержание

Стадия	Лист	Листов
П	1	1

ООО «ДОРПРОЕКТ 33»

Номер тома	Обозначение	Наименование	Примечание
1	215-2019-ПМТ.1	Основная (утверждаемая) часть Раздел 1 «Проект межевания территории. Текстовая часть»	
		Основная (утверждаемая) часть Раздел 2 «Проект межевания территории. Графическая часть»	
2	215-2019-ПМТ.2	Материалы по обоснованию	




Согласовано

Взаим. инв. №

Подпись и дата

Инв. № подл.

215-2019-ПМТ-СД

Изм.	Кол. уч.	Лист	№ док.	Подпись	Дата	Стадия	Лист	Листов
ГИП		Гранкин			06.19	ПД		1
Н. контроль		Гранкин			06.19			
Разработал		Капарейко			06.19			
Состав проекта межевания территории						ООО «ДОРПРОЕКТ 33»		

### Пояснительная записка.

Проект межевания территории по объекту: «Улица Краснодонцев на участке от ул.Олимпийской до ул.Каштановой» разработан ООО «ДОРПРОЕКТ33».

Подготовка проекта межевания территории осуществляется для определения местоположения границ образуемых и изменяемых земельных участков, изменения красных линий.

Проект межевания территории состоит из основной части, которая подлежит утверждению, и материалов по обоснованию этого проекта.

Чертеж межевания территории подготовлен в масштабе М 1:1000 в соответствии с системой координат, используемой для ведения Единого государственного реестра недвижимости.

Планируемый для размещения линейный объект имеет наименование: «Улица Краснодонцев на участке от ул.Олимпийской до ул.Каштановой».

Начало трассы ПК 0+00 расположено на пересечении улицы Олимпийской и улицы Краснодонцев. Конец трассы расположен вблизи перекрестка улицы Каштановой и улицы Краснодонцев.

Основания для выполнения работ:

- Постановление Мэрии города Череповца Вологодской области от 04.06.2019 №2579.

- Градостроительного кодекса Российской Федерации от 29.12.2004 № 190-ФЗ;

- Земельного кодекса Российской Федерации от 25.10.2001 № 136-ФЗ;

- Водного кодекса Российской Федерации от 03.06.2006 № 74-ФЗ;

- Лесного кодекса Российской Федерации от 04.12.2006 № 200-ФЗ;

- Федерального закона «Об автомобильных дорогах и о дорожной деятельности в Российской Федерации и о внесении изменений в отдельные законодательные акты Российской Федерации» от 08.11.2007 № 257-ФЗ;

- Федерального закона «О государственной регистрации недвижимости» от 13.07.2015 № 218-ФЗ;

- Федерального закона «О кадастровой деятельности» от 24.07.2007 № 221-ФЗ;

- Федерального закона «Об охране окружающей среды» от 10.01.2002 № 7-ФЗ;




- Постановления Правительства РФ от 24.02.2009 № 160 «О порядке установления охранных зон объектов электросетевого хозяйства и особых условий использования земельных участков, расположенных в границах таких зон»;

- Постановления Правительства РФ от 09.06.1995 № 578 «Об утверждении Правил охраны линий и сооружений связи Российской Федерации»;

- Постановления Правительства РФ от 02.09.2009 № 717 «О нормах отвода земель для размещения автомобильных дорог и (или) объектов дорожного сервиса»;

- Постановления Правительства РФ от 12.05.2017 № 564 «Об утверждении Положения о составе и содержании проектов планировки территории, предусматривающих размещение одного или нескольких линейных объектов»;

215-2019-ПМТ.1-ПЗ

Изм.	Кол. уч.	Лист	№ док.	Подпись	Дата				
Разработал		Капарейко			06.19	Пояснительная записка	Стадия	Лист	Листов
ГИП		Гранкин			06.19		П	1	4
Н. контроль		Гранкин			06.19		ООО «ДОРПРОЕКТ 33»		





В границах разработки проекта межевания территории линейного объекта «Улица Краснодонцев на участке от ул.Олимпийской до ул.Каштановой» водные объекты отсутствуют.

Лесные участки, земли лесного фонда в границах планируемого размещения объекта отсутствуют.

Зона планируемого размещения объекта граничит с микрорайонами 25, 25А.

Общая площадь земельных участков для размещения автомобильной дороги (постоянная полоса) составляет 62241 кв.м.




Площадь земельных участков, испрашиваемых во временное пользование для устройства светофоров составляет 1575 кв.м.

Инв. № подл.	Подпись и дата	Взам. инв. №					40-01-ПМТ-ПЗ	Лист
								4
			Изм.	Кол. уч.	Лист	№ док.		Подпись



**Перечень образуемых земельных участков, расположенных в границах зоны планируемого размещения объекта  
(способ №1 образования земельных участков)**

Усл. номер	Кадастровый номер существующего земельного участка/квартала	Вид права/ правообладатель	Местоположение	Площадь земельного участка, кв.м		Категория земель	Разрешённое использование по фактическому использованию	Разрешенное использование (планируемое)	Способ образования земельного участка
				общая/ образуемая					
	1	2	3	4	5		6	7	
ЗУ1	35:21:0204002:402	-	Вологодская область, г Череповец	40592	2997	Земли населенных пунктов	-	Земельные участки (территории) общего пользования	Раздел с сохранением исходного в измененных границах
ЗУ2	35:21:0204002	Земли, государственная собственность на которые не разграничена	-	-	51483	Земли населенных пунктов	-	Земельные участки (территории) общего пользования	образование из земель
ЗУ3	35:22:0302028	Земли, государственная собственность на которые не разграничена	-	-	6413	-	-	Земельные участки (территории) общего пользования	образование из земель
ЗУ4	35:21:0204002:1314	-	Вологодская область, г Череповец, ул	1735	1147	Земли населенных пунктов	-	Земельные участки (территории)	Раздел с сохранением исходного в

Изм.	Кол. уч.	Лист	№ док.	Подпись	Дата
Разработал		Капарейко			06.19
ГИП		Гранкин			06.19
Н. контроль		Гранкин			06.19

215-2019-ПМТ.1-В1

Перечень образуемых земельных участков, расположенных в границах зоны планируемого размещения объекта

Стадия	Лист	Листов
П	1	1

ООО «ДОПРОЕКТ 33»

Инв. № подл.	Подпись и дата	Взаим. инв. №	Согласовано		

Усл. номер	Кадастровый номер существующего земельного участка/квартала	Вид права/ правообладатель	Местоположение	Площадь земельного участка, кв.м общая/ образуемая		Категория земель	Разрешённое использование по фактическому использованию	Разрешенное использование (планируемое)	Способ образования земельного участка
				4	5				
	1	2	3	4	5		6	7	
			Краснодонцев, д 118					общего пользования	измененных границах
ЗУ5	35:21:0204002:28	-	Вологодская область, г Череповец, ул Олимпийская	2910	201	Земли населенных пунктов	Для размещения и эксплуатации объектов автомобильного транспорта и объектов дорожного хозяйства	Земельные участки (территории) общего пользования	Раздел с сохранением исходного в измененных границах
<b>ИТОГО:</b>					<b>62241</b>				

**(способ №2 образования земельных участков)**

Усл. номер	Кадастровый номер существующего земельного участка/квартала	Вид права/ правообладатель	Местоположение	Площадь земельного участка, кв.м общая/ образуемая		Категория земель	Разрешённое использование по фактическому использованию	Разрешенное использование (планируемое)	Способ образования земельного участка
				4	5				
	1	2	3	4	5		6	7	
ЗУ1	35:21:0204002:402	-	Вологодская область, г Череповец	40592	2997	Земли населенных пунктов	-	Земельные участки (территории) общего пользования	Раздел с сохранением исходного в измененных границах
ЗУ2	35:21:0204002	Земли, государственная собственность на которые не разграничена	-	-	57896	Земли населенных пунктов	-	Земельные участки (территории) общего пользования	образование из земель

Изм.	Кол. уч.	Лист	№ док.	Подпись	Дата

40-01-ПМТ-В1

Лист

2

Инв. № подл.	Подпись и дата	Взаим. инв. №	Согласовано		

Усл. номер	Кадастровый номер существующего земельного участка/квартала	Вид права/ правообладатель	Местоположение	Площадь земельного участка, кв.м		Категория земель	Разрешённое использование по фактическому использованию	Разрешенное использование (планируемое)	Способ образования земельного участка
				общая/ образуемая					
	1	2	3	4	5		6	7	
ЗУ3	35:21:0204002:1314	-	Вологодская область, г Череповец, ул Краснодонцев, д 118	1735	1147	Земли населенных пунктов	-	Земельные участки (территории) общего пользования	Раздел с сохранением исходного в измененных границах
ЗУ4	35:21:0204002:28	-	Вологодская область, г Череповец, ул Олимпийская	2910	201	Земли населенных пунктов	Для размещения и эксплуатации объектов автомобильного транспорта и объектов дорожного хозяйства	Земельные участки (территории) общего пользования	Раздел с сохранением исходного в измененных границах
<b>ИТОГО:</b>					<b>62241</b>				

**(способ №3 образования земельных участков)**

Усл. номер	Кадастровый номер существующего земельного участка/квартала	Вид права/ правообладатель	Местоположение	Площадь земельного участка, кв.м		Категория земель	Разрешённое использование по фактическому использованию	Разрешенное использование (планируемое)	Способ образования земельного участка
				общая/ образуемая					
	1	2	3	4	5		6	7	
ЗУ1	35:21:0204002:402	-	Вологодская область, г Череповец	40592	2997	Земли населенных пунктов	-	Земельные участки (территории) общего пользования	Раздел с сохранением исходного в измененных границах
ЗУ2	35:00:000000	Земли, государственная	-	-	57896	Земли населенных	-	Земельные участки	образование из земель

Изм.	Кол. уч.	Лист	№ док.	Подпись	Дата

40-01-ПМТ-В1

Лист

3

Инв. № подл.	Подпись и дата	Взаим. инв. №	Согласовано		

Усл. номер	Кадастровый номер существующего земельного участка/квартала	Вид права/ правообладатель	Местоположение	Площадь земельного участка, кв.м общая/ образуемая		Категория земель	Разрешённое использование по фактическому использованию	Разрешенное использование (планируемое)	Способ образования земельного участка
				4	5				
	1	2	3	4	5		6	7	
		собственность на которые не разграничена				пунктов		(территории) общего пользования	
ЗУ3	35:21:0204002:1314	-	Вологодская область, г Череповец, ул Краснодонцев, д 118	1735	1147	Земли населенных пунктов	-	Земельные участки (территории) общего пользования	Раздел с сохранением исходного в измененных границах
ЗУ4	35:21:0204002:28	-	Вологодская область, г Череповец, ул Олимпийская	2910	201	Земли населенных пунктов	Для размещения и эксплуатации объектов автомобильного транспорта и объектов дорожного хозяйства	Земельные участки (территории) общего пользования	Раздел с сохранением исходного в измененных границах
<b>ИТОГО:</b>					<b>62241</b>				

Изм.	Кол. уч.	Лист	№ док.	Подпись	Дата

40-01-ПМТ-В1

Лист

4

Инв. № подл.	Подпись и дата	Взаим. инв. №	Согласовано		

## Перечень земельных участков для временного пользования

Усл. номер	Кадастровый номер существующего земельного участка/квартала	Вид права/ правообладатель	Местоположение	Площадь земельного участка, кв.м общая/ образуемая		Категория земель	Разрешённое использование по фактическому использованию
				4	5		
	1	2	3				6
ЗУ1вр	35:21:0203003:44	-	Вологодская область, г Череповец	12173 +/- 39кв. м	945	Земли населенных пунктов	Земли общего пользования
ЗУ2вр	35:21:0203007:183	-	установлено относительно ориентира, расположенного за пределами участка. Ориентир жилое здание. Участок находится примерно в 10 м от ориентира по направлению на север. Почтовый адрес ориентира: Вологодская область, г Череповец, ул Краснодонцев, д 86	12878 +/- 29кв. м	379	Земли населенных пунктов	Земли общего пользования
ЗУ3вр	35:21:0203007:127	Земли, государственная собственность на которые не разграничена	установлено относительно ориентира, расположенного за пределами участка. Ориентир жилое здание. Участок находится примерно в 10 м от ориентира по направлению на восток. Почтовый адрес ориентира: Вологодская область, г Череповец, ул Олимпийская, д 45	16339 +/- 57кв. м	184	Земли населенных пунктов	Земли общего пользования
ЗУ4вр	35:21:0204002	Земли, государственная собственность на которые не разграничена	-	-	67	Земли населенных пунктов	-
<b>ИТОГО:</b>					<b>1575</b>		

						215-2019-ПМТ.1-В2			
Изм.	Кол. уч.	Лист	№ док.	Подпись	Дата	Перечень земельных участков для временного пользования	Стадия	Лист	Листов
Разработал		Капарейко			06.19		П	1	1
ГИП		Гранкин			06.19				
Н. контроль		Гранкин			06.19				
						ООО «ДОРПРОЕКТ 33»			

**Каталог координат характерных точек  
границ земельных участков, расположенных  
в границах зон планируемого размещения**

**объекта**

**Система координат МСК-35**

**(способ №1 образования земельных участков)**

**См. 215-2019-ПМТ.1-Ч1**

**Земельный участок ЗУ1**

№ точки	Координата	
	Северная (X)	Восточная (Y)
1	342795,72	2219209,05
2	342791,49	2219213,07
3	342793,49	2219225,12
4	342781,27	2219241,00
5	342795,15	2219315,96
6	342807,82	2219312,09
7	342808,59	2219316,76
8	342770,05	2219325,56
9	342764,17	2219289,57
10	342763,04	2219282,60
11	342773,20	2219281,38
12	342778,31	2219277,09
13	342775,56	2219262,81
14	342771,35	2219269,12
15	342760,63	2219271,17
16	342755,29	2219239,08
17	342751,46	2219217,01
18	342764,52	2219214,74
1	342795,72	2219209,05

**Земельный участок ЗУ2**

№ точки	Координата	
	Северная (X)	Восточная (Y)
7	342808,59	2219316,76
19	342818,96	2219379,70
20	342839,69	2219500,89
21	342898,64	2219853,02
22	342900,98	2219866,85
23	342928,34	2220030,36
24	342930,76	2220044,67

25	342956,84	2220200,41
26	342959,15	2220214,22
27	343013,10	2220536,37
28	343015,41	2220550,17
29	343021,16	2220584,52
30	342981,45	2220589,55
31	342975,18	2220552,13
32	342972,07	2220533,57
33	342907,18	2220146,03
34	342905,50	2220135,98
35	342890,35	2220045,70
36	342888,26	2220033,18
37	342862,80	2219881,13
38	342860,88	2219869,73
39	342830,74	2219689,92
40	342825,82	2219690,63
41	342821,22	2219691,40
42	342818,00	2219671,67
43	342827,43	2219670,19
44	342797,45	2219490,63
45	342793,78	2219468,93
46	342783,45	2219407,25
47	342778,86	2219380,04
48	342777,67	2219372,68
49	342774,95	2219355,68
50	342773,81	2219348,59
51	342772,90	2219343,04
8	342770,05	2219325,56
7	342808,59	2219316,76

**Земельный участок ЗУ3**

№ точки	Координата	
	Северная (X)	Восточная (Y)
29	343021,16	2220584,52
52	343028,92	2220630,83
53	343033,31	2220651,00
54	343039,06	2220686,10
55	343039,46	2220705,12
56	342988,09	2220716,85
57	342973,49	2220649,61
58	342985,00	2220610,78
30	342981,45	2220589,55

215-2019-ПМТ.1-В3

Изм.	Кол. уч.	Лист	№ док.	Подпись	Дата
Разработал		Капарейко			03.18
ГИП		Гранкин			03.18
Н. контроль		Иванов			03.18

Каталог координат характерных точек  
образуемых земельных участков.

Стадия	Лист	Листов
п	1	3

ООО «ДОРПРОЕКТ 33»

29	343021,16	2220584,52
----	-----------	------------

**Земельный участок ЗУ4**

№ точки	Координата	
	Северная (X)	Восточная (Y)
3	342793,49	2219225,12
59	342794,70	2219232,49
6	342807,82	2219312,09
5	342795,15	2219315,96
4	342781,27	2219241,00
3	342793,49	2219225,12

**Земельный участок ЗУ5**

№ точки	Координата	
	Северная (X)	Восточная (Y)
13	342775,56	2219262,81
12	342778,31	2219277,09
11	342773,20	2219281,38
10	342763,04	2219282,60
15	342760,63	2219271,17
14	342771,35	2219269,12
13	342775,56	2219262,81

(способ №2,3 образования земельных участков)

См. 215-2019-ПМТ.1-Ч2

**Земельный участок ЗУ1**

№ точки	Координата	
	Северная (X)	Восточная (Y)
1	342795,72	2219209,05
2	342791,49	2219213,07
3	342793,49	2219225,12
4	342781,27	2219241,00
5	342795,15	2219315,96
6	342807,82	2219312,09
7	342808,59	2219316,76
8	342770,05	2219325,56
9	342764,17	2219289,57
10	342763,04	2219282,60
11	342773,20	2219281,38

12	342778,31	2219277,09
13	342775,56	2219262,81
14	342771,35	2219269,12
15	342760,63	2219271,17
16	342755,29	2219239,08
17	342751,46	2219217,01
18	342764,52	2219214,74
1	342795,72	2219209,05

**Земельный участок ЗУ2**

№ точки	Координата	
	Северная (X)	Восточная (Y)
7	342808,59	2219316,76
19	342818,96	2219379,70
20	342839,69	2219500,89
21	342898,64	2219853,02
22	342900,98	2219866,85
23	342928,34	2220030,36
24	342930,76	2220044,67
25	342956,84	2220200,41
26	342959,15	2220214,22
27	343013,10	2220536,37
28	343015,41	2220550,17
29	343021,16	2220584,52
30	343028,92	2220630,83
31	343033,31	2220651,00
32	343039,06	2220686,10
33	343039,46	2220705,12
34	342988,09	2220716,85
35	342973,49	2220649,61
36	342985,00	2220610,78
37	342981,45	2220589,55
38	342975,18	2220552,13
39	342972,07	2220533,57
40	342907,18	2220146,03
41	342905,50	2220135,98
42	342890,35	2220045,70
43	342888,26	2220033,18
44	342862,80	2219881,13
45	342860,88	2219869,73
46	342830,74	2219689,92
47	342825,82	2219690,63

Взаим. инд. №	
Подпись и дата	
Инд. № подл.	

Изм.	Кол. уч.	Лист	№ док.	Подпись	Дата

215-2019-ПМТ.1-В3

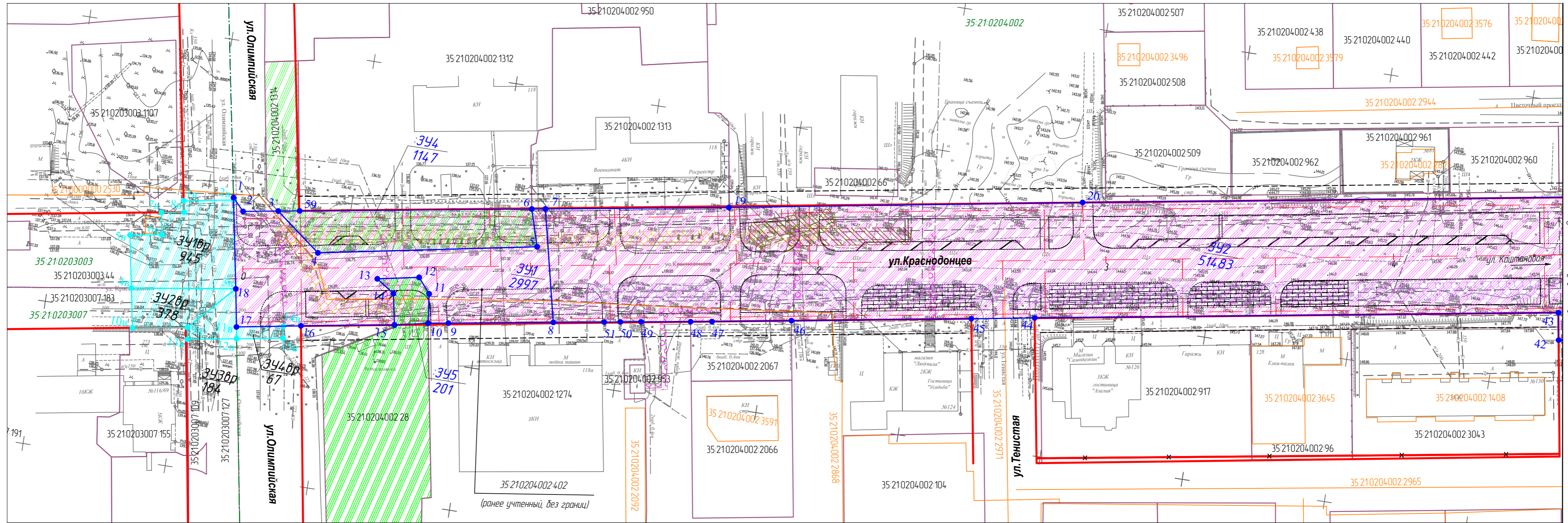
Лист

2









**Условные обозначения**

- граница городского округа Город Череповец
- красные линии
- отменяемые красные линии
- 35-21-02-03-007 - граница и обозначение кадастрового квартала в соответствии со сведениями ЕГРН
- 35-21-02-04-002-1312 - граница и кадастровый номер земельного участка в соответствии со сведениями ЕГРН
- 35-21-02-04-002-2092 - граница и кадастровый номер объектов капитального строительства в соответствии со сведениями ЕГРН
- линии отступа от красных линий в целях определения мест допустимого размещения зданий, строений, сооружений
- границы образуемых земельных участков, предназначенных для размещения объекта
- условный номер образуемого земельного участка, предназначенного для размещения объекта, площадь, кв.м.
- 1 • - характерные точки границ образуемого земельного участка, предназначенного для размещения объекта

- границы изменяемых земельных участков
- границы образуемых земельных участков для временного пользования
- условный номер земельных участков для временного пользования, площадь, кв.м.
- характерные точки границ земельного участка для временного пользования
- ось проектной трассы с обозначением пикетов
- проектируемая крайка дороги
- проектируемые места для парковки
- проектируемый автопавильон
- проектируемое парковочное место для автобусов
- существующий подземный газопровод
- существующая канализация
- существующая ливневая канализация
- существующий силовой кабель
- существующий подземный водопровод
- существующая теплотель

**Границы охранных зон проектных сетей**

- для размещения сетей канализации
- для размещения сетей ливневой канализации
- для размещения электрических сетей
- для размещения водопроводных сетей
- для размещения сетей газоснабжения

**Примечание:**

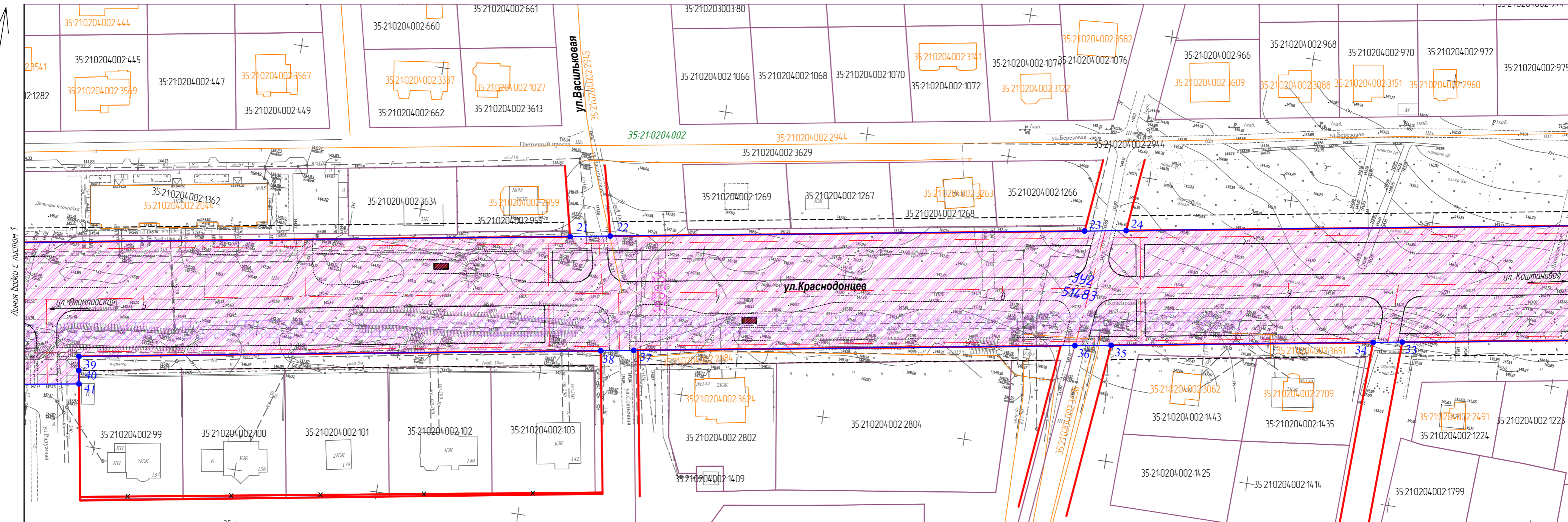
1. Система координат МСК-35.
2. Система высот Балтийская.
3. Границы действующих публичных сервитутов отсутствуют.
4. Особо охраняемые природные территории отсутствуют, объекты культурного наследия отсутствуют.

Схема расположения листов



					215-2019-ПМТ.1-41				
					"Улица Краснодарцев на участке от ул. Олимпийской до ул. Каштановой"				
Изм.	Кол.уч.	Лист	№ док.	Подпись	Дата	Проект межевания территории	Стадия	Лист	Листов
							П	1	3
Разработал	Капарейко				06.19		Чертеж межевания территории 1:1000 (способ №1 образования земельных участков)	ООО "ДОРПРОЕКТ 33"	
ГИП	Гранкин				06.19				
Н. контроль	Гранкин				06.19				





**Условные обозначения**

- граница городского округа Город Череповец
- красные линии
- отменяемые красные линии
- 35-21-0203007 - граница и обозначение кадастрового квартала в соответствии со сведениями ЕГРН
- 35-21-0204002-1312 - граница и кадастровый номер земельного участка в соответствии со сведениями ЕГРН
- 35-21-0204002-2092 - граница и кадастровый номер объектов капитального строительства в соответствии со сведениями ЕГРН
- линии отступа от красных линий в целях определения мест допустимого размещения зданий, строений, сооружений
- границы образуемых земельных участков, предназначенных для размещения объекта
- условный номер образуемого земельного участка, предназначенного для размещения объекта, площадь, кв.м.
- 1 • - характерные точки границ образуемого земельного участка, предназначенного для размещения объекта

- границы изменяемых земельных участков
- границы образуемых земельных участков для временного пользования
- условный номер земельных участков для временного пользования, площадь, кв.м
- характерные точки границ земельного участка для временного пользования
- ось проектной трассы с обозначением пикетов
- проектируемая кромка дороги
- проектируемые места для парковки
- проектируемый автопавильон
- проектируемое парковочное место для автобусов
- существующий подземный газопровод
- существующая канализация
- существующая ливневая канализация
- существующий силовой кабель
- существующий подземный водопровод
- существующая теплотель

**Границы охранных зон проектных сетей**

- для размещения сетей канализации
- для размещения сетей ливневой канализации
- для размещения электрических сетей
- для размещения водопроводных сетей
- для размещения сетей газоснабжения

**Примечание:**

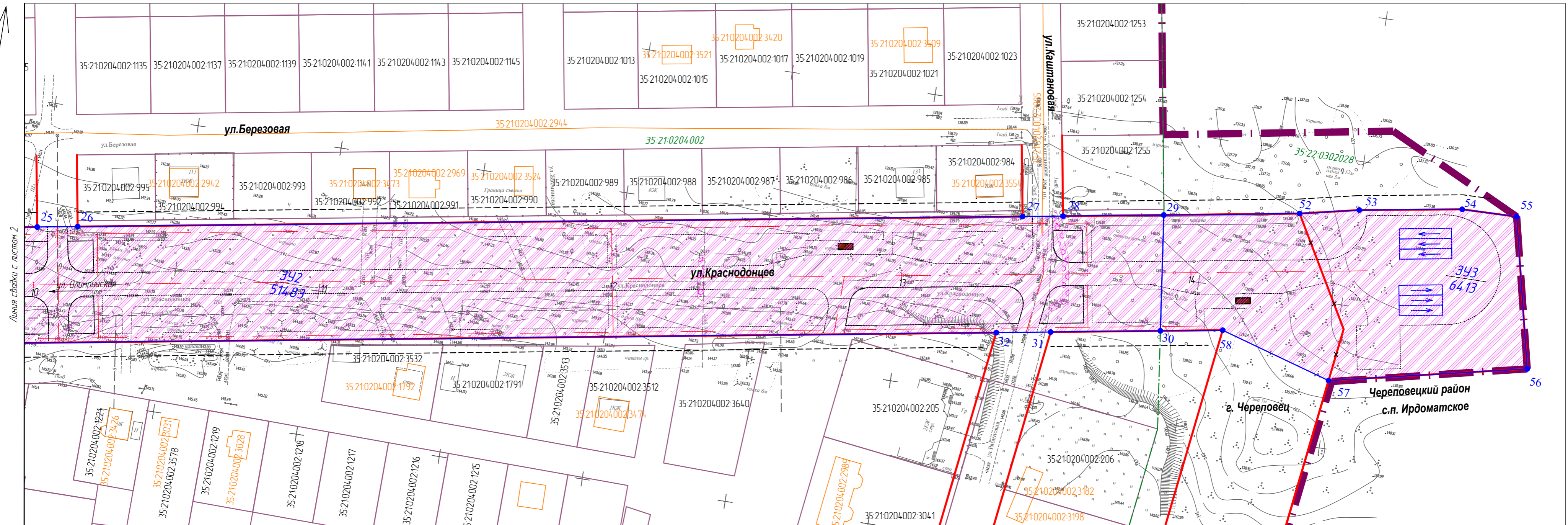
1. Система координат МСК-35
2. Система высот Балтийская
3. Границы действующих публичных сервитутов отсутствуют
4. Особо охраняемые природные территории отсутствуют, объекты культурного наследия отсутствуют.

**Схема расположения листов**



					215-2019-ПМТ.1-41				
					"Улица Краснодарцев на участке от ул. Олимпийской до ул. Каштановой"				
Изм.	Колуч	Лист	№ док	Подпись	Дата	Проект межевания территории	Стадия	Лист	Листов
Разработал	Капарейко				06.19		П	2	3
ГИП	Гранкин				06.19				
Н. контроль	Гранкин				06.19	Чертеж межевания территории 1:1000 (способ №1 образования земельных участков)	ООО "ДОРПРОЕКТ 33"		





Условные обозначения

- граница городского округа Город Череповец
- красные линии
- отменяемые красные линии
- 35-21-0203007 - граница и обозначение кадастрового квартала в соответствии со сведениями ЕГРН
- 35-21-0204002-1312 - граница и кадастровый номер земельного участка в соответствии со сведениями ЕГРН
- 35-21-0204002-2092 - граница и кадастровый номер объектов капитального строительства в соответствии со сведениями ЕГРН
- линии отступа от красных линий в целях определения мест допустимого размещения зданий, строений, сооружений
- границы образуемых земельных участков, предназначенных для размещения объекта
- условный номер образуемого земельного участка, предназначенного для размещения объекта, площадь, кв.м.
- 341 - характерные точки границ образуемого земельного участка, предназначенного для размещения объекта

- границы изменяемых земельных участков
- границы образуемых земельных участков для временного пользования
- 3418р 945 1в - условный номер земельных участков для временного пользования, площадь, кв.м.
- характерные точки границ земельного участка для временного пользования
- ось проектной трассы с обозначением пикетов
- проектируемая кража дороги
- проектируемые места для парковки
- проектируемый автопавильон
- проектируемое парковочное место для автобусов
- существующий подземный газопровод
- существующая канализация
- существующая ливневая канализация
- существующий силовой кабель
- существующий подземный водопровод
- существующая теплотель

Границы охранных зон проектных сетей

- для размещения сетей канализации
- для размещения сетей ливневой канализации
- для размещения электрических сетей
- для размещения водопроводных сетей
- для размещения сетей газоснабжения

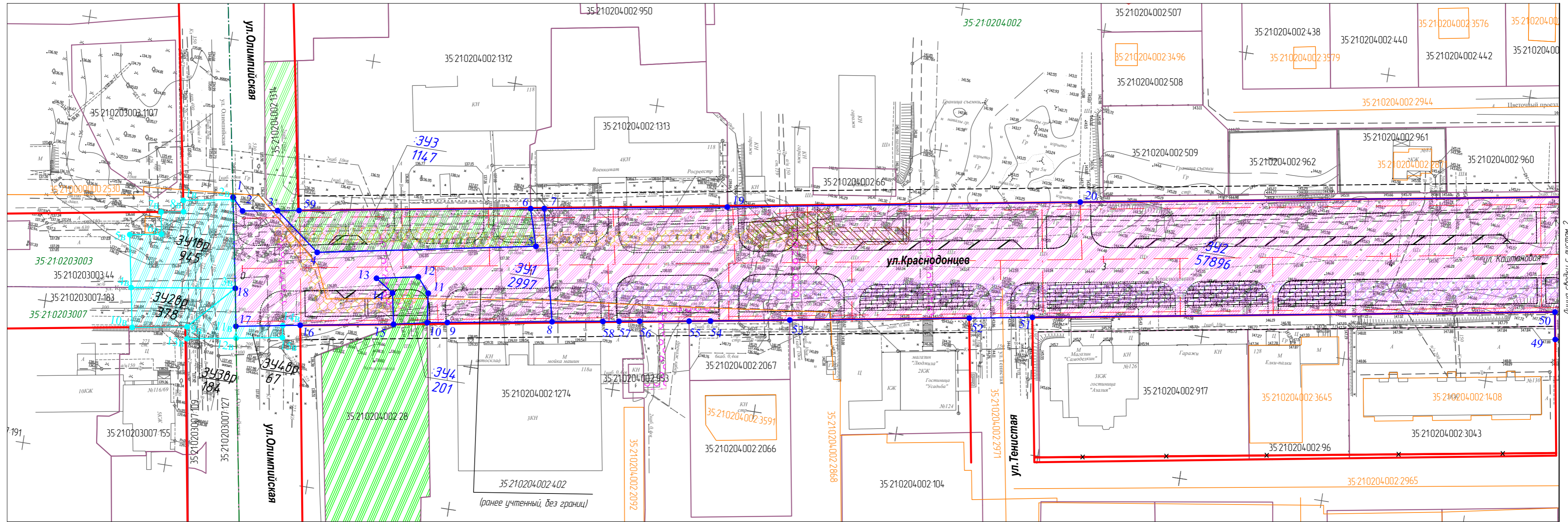
Примечание:  
 1. Система координат МСК-35.  
 2. Система высот Балтийская.  
 3. Границы действующих публичных сервитутов отсутствуют.  
 4. Особо охраняемые природные территории отсутствуют, объекты культурного наследия отсутствуют.

Схема расположения листов



					215-2019-ПМТ.1-41				
					"Улица Краснодарцев на участке от ул. Олимпийской до ул. Каштановой"				
Изм.	Кол.уч.	Лист	№ док.	Подпись	Дата	Проект межевания территории	Стадия	Лист	Листов
							П	3	3
Разработал	Капарейко				06.19		Чертеж межевания территории 1:1000 (способ №1 образования земельных участков)	ООО "ДОРПРОЕКТ 33"	
ГИП	Гранкин				06.19				
Н. контроль	Гранкин				06.19				





**Условные обозначения**

- граница городского округа Город Череповец
- красные линии
- отменяемые красные линии
- 35-21-02-03-007 - граница и обозначение кадастрового квартала в соответствии со сведениями ЕГРН
- 35-21-02-04-002-1312 - граница и кадастровый номер земельного участка в соответствии со сведениями ЕГРН
- 35-21-02-04-002-2092 - граница и кадастровый номер объектов капитального строительства в соответствии со сведениями ЕГРН
- линии отступа от красных линий в целях определения мест допустимого размещения зданий, строений, сооружений
- границы образуемых земельных участков, предназначенных для размещения объекта
- условный номер образуемого земельного участка, предназначенного для размещения объекта, площадь, кв.м.
- 341 2997 1 ● - характерные точки границ образуемого земельного участка, предназначенного для размещения объекта

- границы изменяемых земельных участков
- границы образуемых земельных участков для временного пользования
- 3418р 945 1в ● - условный номер земельных участков для временного пользования, площадь, кв.м.
- характерные точки границ земельного участка для временного пользования
- ось проектной трассы с обозначением пикетов
- проектируемая крайка дороги
- проектируемые места для парковки
- проектируемый автопавильон
- проектируемое парковочное место для автобусов
- существующий подземный газопровод
- существующая канализация
- существующая ливневая канализация
- существующий силовой кабель
- существующий подземный водопровод
- существующая теплотель

**Границы охранных зон проектных сетей**

- для размещения сетей канализации
- для размещения сетей ливневой канализации
- для размещения электрических сетей
- для размещения водопроводных сетей
- для размещения сетей газоснабжения

**Примечание:**

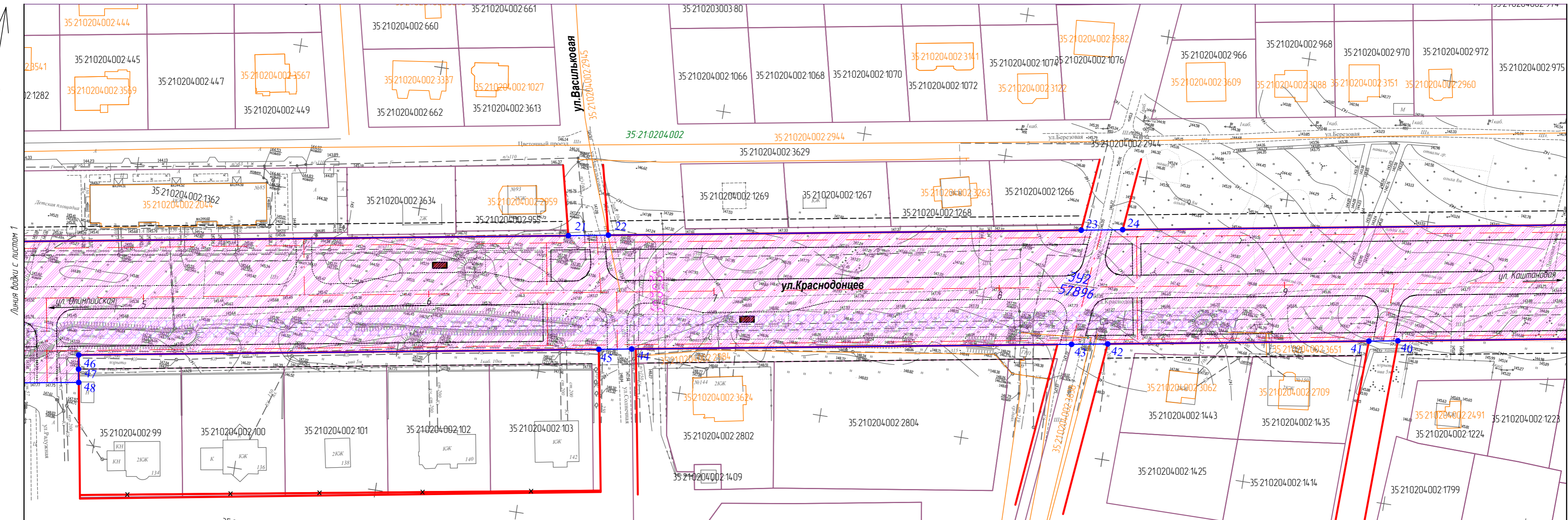
1. Система координат МСК-35.
2. Система высот Балтийская.
3. Границы действующих публичных сервитутов отсутствуют.
4. Особо охраняемые природные территории отсутствуют, объекты культурного наследия отсутствуют.

**Схема расположения листов**



					215-2019-ПМТ.1-Ч2				
					"Улица Краснодарцев на участке от ул. Олимпийской до ул. Кашиной"				
Изм.	Кол.уч.	Лист	№ док.	Подпись	Дата	Проект межевания территории	Стадия	Лист	Листов
Разработал	Капарейко				06.19		П	1	3
ГИП	Гранкин				06.19				
Н. контроль	Гранкин				06.19	Чертеж межевания территории 1:1000 (способ №2,3 образования земельных участков)	ООО "ДОРПРОЕКТ 33"		





**Условные обозначения**

- граница городского округа Город Череповец
- красные линии
- отменяемые красные линии
- 35-21-0203007 - граница и обозначение кадастрового квартала в соответствии со сведениями ЕГРН
- 35-21-0204002-1312 - граница и кадастровый номер земельного участка в соответствии со сведениями ЕГРН
- 35-21-0204002-2092 - граница и кадастровый номер объектов капитального строительства в соответствии со сведениями ЕГРН
- линии отступа от красных линий в целях определения мест допустимого размещения зданий, строений, сооружений
- границы образуемых земельных участков, предназначенных для размещения объекта
- условный номер образуемого земельного участка, предназначенного для размещения объекта, площадь, кв.м.
- 1 - характерные точки границ образуемого земельного участка, предназначенного для размещения объекта

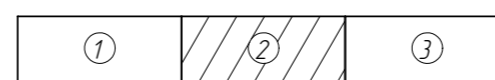
- границы изменяемых земельных участков
- границы образуемых земельных участков для временного пользования
- условный номер земельных участков для временного пользования, площадь, кв.м
- характерные точки границ земельного участка для временного пользования
- ось проектной трассы с обозначением пикетов
- проектируемая кромка дороги
- проектируемые места для парковки
- проектируемый автопавильон
- проектируемое парковочное место для автобусов
- существующий подземный газопровод
- существующая канализация
- существующая ливневая канализация
- существующий силовой кабель
- существующий подземный водопровод
- существующая теплотель

**Границы охранных зон проектных сетей**

- для размещения сетей канализации
- для размещения сетей ливневой канализации
- для размещения электрических сетей
- для размещения водопроводных сетей
- для размещения сетей газоснабжения

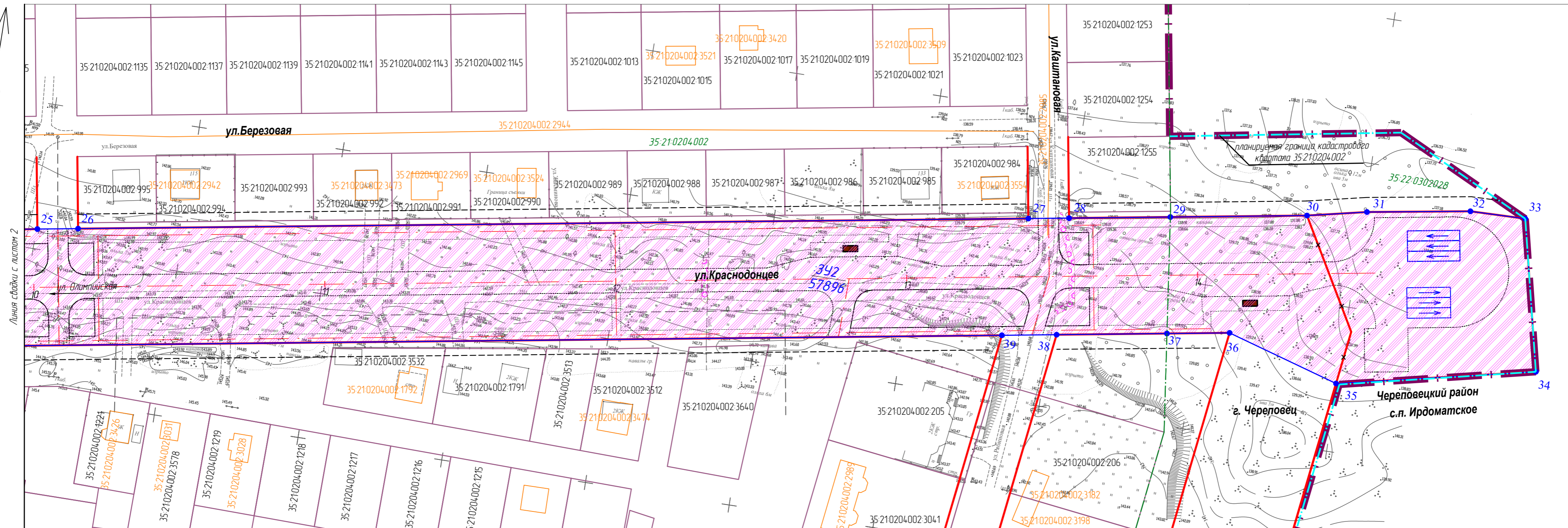
Примечание:  
 1. Система координат МСК-35  
 2. Система высот Балтийская  
 3. Границы действующих публичных сервитутов отсутствуют  
 4. Особо охраняемые природные территории отсутствуют, объекты культурного наследия отсутствуют.

Схема расположения листов



					215-2019-ПМТ.1-42				
					"Улица Краснодарцев на участке от ул. Олимпийской до ул. Каштановой"				
Изм.	Колуч	Лист	№ док	Подпись	Дата	Проект межевания территории	Стадия	Лист	Листов
Разработал	Капарейко				06.19		П	2	3
ГИП	Гранкин				06.19				
Н. контроль	Гранкин				06.19	Чертеж межевания территории 1:1000 (способ №2,3 образования земельных участков)	ООО "ДОРПРОЕКТ 33"		





Условные обозначения

- граница городского округа Город Череповец
- красные линии
- отменяемые красные линии
- 35-21-0203007 - граница и обозначение кадастрового квартала в соответствии со сведениями ЕГРН
- 35-21-0204-002-1312 - граница и кадастровый номер земельного участка в соответствии со сведениями ЕГРН
- 35-21-0204-002-2092 - граница и кадастровый номер объектов капитального строительства в соответствии со сведениями ЕГРН
- линии отступа от красных линий в целях определения мест допустимого размещения зданий, строений, сооружений
- границы образуемых земельных участков, предназначенных для размещения объекта
- условный номер образуемого земельного участка, предназначенного для размещения объекта, площадь, кв.м.
- 341 - характерные точки границ образуемого земельного участка, предназначенного для размещения объекта

- границы изменяемых земельных участков
- границы образуемых земельных участков для временного пользования
- 3418р 945 1в - условный номер земельных участков для временного пользования, площадь, кв.м.
- 1в - характерные точки границ земельного участка для временного пользования
- ось проектной трассы с обозначением пикетов
- проектируемая крапка дороги
- проектируемые места для парковки
- проектируемый автопавильон
- проектируемое парковочное место для автобусов
- существующий подземный газопровод
- существующая канализация
- существующая ливневая канализация
- существующий силовой кабель
- существующий подземный водопровод
- существующая теплотель


Границы охранных зон проектных сетей

- для размещения сетей канализации
- для размещения сетей ливневой канализации
- для размещения электрических сетей
- для размещения водопроводных сетей
- для размещения сетей газоснабжения

Примечание:

1. Система координат МСК-35.
2. Система высот Балтийская.
3. Границы действующих публичных сервитутов отсутствуют.
4. Особо охраняемые природные территории отсутствуют, объекты культурного наследия отсутствуют.

Схема расположения листов



					215-2019-ПМТ.1-42				
					"Улица Краснодарцев на участке от ул. Олимпийской до ул. Каштановой"				
Изм.	Кол.уч.	Лист	№ док.	Подпись	Дата	Проект межевания территории	Стадия	Лист	Листов
							П	3	3
Разработал	Капарейко				06.19		Чертеж межевания территории 1:1000 (способ №2,3 образования земельных участков)	ООО "ДОРПРОЕКТ 33"	
ГИП	Гранкин				06.19				
Н. контроль	Гранкин				06.19				





ВОЛОГОДСКАЯ ОБЛАСТЬ

ГОРОД ЧЕРЕПОВЕЦ

МЭРИЯ

## ПОСТАНОВЛЕНИЕ

04.06.2019 № 2579

О подготовке проекта планировки  
и проекта межевания территории  
линейного объекта

В соответствии с Градостроительным кодексом Российской Федерации, Федеральным законом от 06.10.2003 № 131-ФЗ «Об общих принципах организации местного самоуправления в Российской Федерации», Уставом города Череповца, на основании обращения МКУ «Управление капитального строительства и ремонтов» от 29.04.2019 № 16-01-09/203

ПОСТАНОВЛЯЮ:

1. Разрешить МКУ «Управление капитального строительства и ремонтов» подготовить проект планировки и проект межевания территории линейного объекта: «Улица Краснодонцев на участке от ул. Олимпийской до ул. Каштановой» (далее – Проекты).

2. МКУ «Управление капитального строительства и ремонтов»:

2.1. Обеспечить согласование Проектов с балансодержателями сетей инженерных коммуникаций (при наличии) и с землепользователями, интересы которых затрагиваются при разработке Проектов, и представить разработанные Проекты в управление архитектуры и градостроительства мэрии на рассмотрение.

2.2. Рекомендовать представить в управление архитектуры и градостроительства мэрии демонстрационные материалы для проведения публичных слушаний.

3. Управлению архитектуры и градостроительства мэрии:

3.1. Осуществить проверку Проектов в соответствии с требованиями, установленными действующим законодательством.

3.2. Организовать проведение публичных слушаний по рассмотрению Проектов.

3.3. Подготовить проект постановления мэрии города об утверждении Проектов или об отклонении таких Проектов и о направлении их на доработку с учетом протокола публичных слушаний и заключения о результатах публичных слушаний.

4. Постановление подлежит опубликованию и размещению на официальном сайте мэрии города Череповца в течение трех дней со дня принятия.

Мэр города



Е.О. Авдеева