ОБЩЕСТВО С ОГРАНИЧЕННОЙ ОТВЕТСТВЕННОСТЬЮ «ДОРПРОЕКТ 33»

СРО-П-059-20112009

Заказчик – Муниципальное казенное учреждение «Управление капитального строительства и ремонтов»

Улица Краснодонцев на участке от ул.Олимпийской до ул.Каштановой

ПРОЕКТ ПЛАНИРОВКИ ТЕРРИТОРИИ

Основная (утверждаемая) часть

Раздел 1 «Проект планировки территории. Графическая часть»

Раздел 2 «Положение о размещении линейных объектов»

Том 1

215-2019-ППТ.1

Владимир, 2019

ОБЩЕСТВО С ОГРАНИЧЕННОЙ ОТВЕТСТВЕННОСТЬЮ
«ДОРПРОЕКТ 33»

СРО-П-059-20112009

Заказчик – Муниципальное казенное учреждение «Управление капитального строительства и ремонтов»

Улица Краснодонцев на участке от ул.Олимпийской до ул.Каштановой

ПРОЕКТ ПЛАНИРОВКИ ТЕРРИТОРИИ

Основная (утверждаемая) часть

Раздел 1 ««Проект планировки территории. Графическая часть»

Раздел 2 «Положение о размещении линейных объектов»

Том 1

215-2019-ППТ.1

Директор С. И. Мельников

Главный инженер проекта С. Ю. Гранкин

Владимир, 2019

Взам.инв.№	
Подп.и дата	
Инв.№ подл.	

Обозначение	Наименование	Примечание
215-2019-ППТ.1-С	Содержание	2
215-2019-ППТ-СД	Состав проекта планировки территории	3
	Раздел 1 «Проект планировки территории. Графическая часть»	
215-2019-ППТ.1-Ч1	Основной чертеж проекта планировки. Чертеж красных линий. М1:1000	4
215-2019-ППТ.1-Ч1	Основной чертеж проекта планировки. Чертеж красных линий. Приложение: Поперечный профиль	7
215-2019-ППТ.1-В1	Перечень координат характерных точек красных линии	8
215-2019-ППТ.1-Ч2	Чертеж границ зон планируемого размещения линейных объектов. М1:1000	9
215-2019-ППТ.1-Ч3	Чертеж границ зон планируемого размещения линейных объектов, подлежащих переносу (переустройству) из зон планируемого размещения линейных объектов. М1:1000	12
	Раздел 2 «Положение о размещении линейных объектов»	
215-2019-ППТ.1-ПЗ	Положение о размещении линейных объектов	15
	Приложения	
215-2019-ППТ.1-В2	Перечень координат характерных точек границ зоны планируемого размещения линейного объекта	21
215-2019-ППТ.1-В3	Перечень координат характерных точек границ зон планируемого размещения линейных объектов, подлежащих переносу (переустройству) из зон планируемого размещения линейных объектов	22
	Выписка из реестра членов саморегулируемой организации от 24.12.2019 г. №766	24

Согласовано

Взаим. инв. №

Подпись и дата

Инв. № подл.

Изм.	Кол. уч.	Лист	№ док.	Подпись	Дата
Разработал		Капарейко			06.19
ГИП		Гранкин			06.19
Н. контроль		Гранкин			06.19

215-2019-ППТ.1-С

Содержание

Стадия	Лист	Листов
П	1	1

ООО «ДОРПРОЕКТ 33»

Формат А4

Номер тома	Обозначение	Наименование	Примечание
1	**215-2019-ППТ.1**	**Основная (утверждаемая) часть** **Раздел 1 «Проект планировки территории. Графическая часть»**	
		Основная (утверждаемая) часть **Раздел 2 «Положение о размещении линейных объектов»**	
2	**215-2019-ППТ.2**	**Материалы по обоснованию** **Раздел 3 «Материалы по обоснованию проекта планировки территории. Графическая часть»**	
3	**215-2019-ППТ.3**	**Материалы по обоснованию** **Раздел 4 «Материалы по обоснованию проекта планировки территории. Пояснительная записка. Приложения»**	

Согласовано

Взаим. инв. №

Подпись и дата

Инв. № подл.

Изм.	Кол. уч.	Лист	№ док.	Подпись	Дата
ГИП		Гранкин			06.19
Н. контроль		Гранкин			06.19
Разработал		Капарейко			06.19

215-2019-ППТ-СД

Состав проекта планировки территории

Стадия	Лист	Листов
ПД		1

ООО «ДОРПРОЕКТ 33»

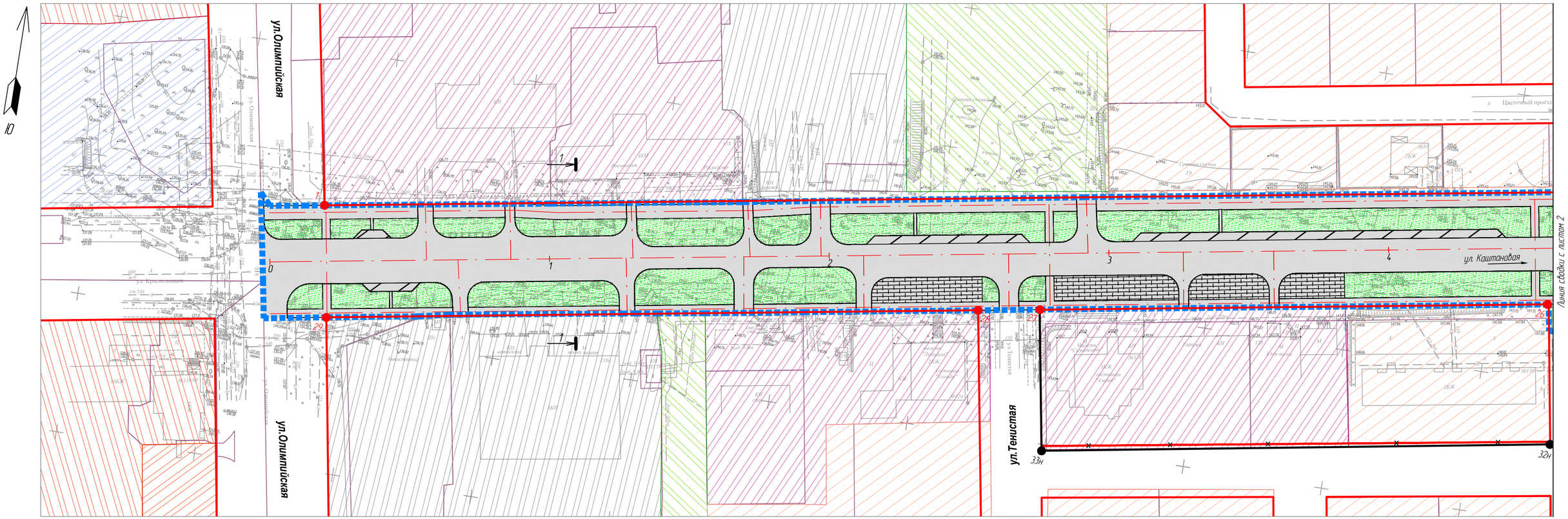

Условные обозначения

- граница территории, в отношении которой осуществляется подготовка проекта планировки
- существующие красные линии
- характерные точки существующих красных линий
- отменяемые красные линии
- установливаемые красные линии
- характерные точки устанавливаемых красных линий
- граница городского округа Город Череповец
- ось проектной трассы с обозначением пикетов
- граница земельных участков в соответствии со сведениями ЕГРН

ЖИЛЫЕ ЗОНЫ

- зона застройки индивидуальными жилыми домами (Ж-1)
- зона застройки малоэтажными жилыми домами (Ж-2)
- зона застройки среднеэтажными жилыми домами (Ж-3)
- зона застройки многоэтажными жилыми домами (Ж-4)

ОБЩЕСТВЕННО-ДЕЛОВЫЕ ЗОНЫ

- зона делового, общественного и коммерческого значения (О-1)
- зона культовых зданий (О-4)

ПРОИЗВОДСТВЕННЫЕ ЗОНЫ, ЗОНЫ ИНЖЕНЕРНОЙ И ТРАНСПОРТНОЙ ИНФРАСТРУКТУРЫ

- зона производственных объектов (П-1)
- зона объектов автомобильного транспорта (Т-2)

ЗОНЫ РЕКРЕАЦИОННОГО НАЗНАЧЕНИЯ

- зона скверов, парков, бульваров, садов (Р-1)

ЗОНЫ СПЕЦИАЛЬНОГО НАЗНАЧЕНИЯ

- зона озеленения специального назначения (С-4)

СЕЛЬСКОХОЗЯЙСТВЕННЫЕ ЗОНЫ

- зона сельскохозяйственных угодий в составе земель сельскохозяйственного назначения (СХ-1)
- зона сельскохозяйственного назначения (СХ-6)

ПРОЧИЕ ЗОНЫ

- зона земель запаса (З3)
- зона земель лесного фонда (ЛФ)

- озеленение территории (газон)
- покрытие дороги - асфальт
- покрытие - брусчатка
- места для парковки
- автопавильон
- парковочное место для автобусов

Схема расположения листов

1	2	3

Примечание:
1. Система координат МСК-35.
2. Система высот Балтийская.
3. Перечень координат характерных точек красных линий приведен в форме таблицы в приложении к чертежу. Основной чертеж проекта планировки. Чертеж красных линий.
4. Поперечные профили приведены в приложении к к чертежу. Основной чертеж проекта планировки. Чертеж красных линий.

Изм.	Кол.уч	Лист	№ док	Подпись	Дата	215-2019-ППТ.1-ЧТ		
						"Улица Краснодонцев на участке от ул. Олимпийской до ул. Каштановой"		
Разработал		Капарейко			06.19	Проект планировки территории	Стадия	Лист	Листов
ГИП		Гранкин			06.19		П	1	3
Н. контроль		Гранкин			06.19				
						Основной чертеж проекта планировки. Чертеж красных линий. М 1:1000	ООО "ДОРПРОЕКТ 33"	

Согласовано

Взам. инв. №

Подп. и дата

Инв. № подл

Формат 594 х 297

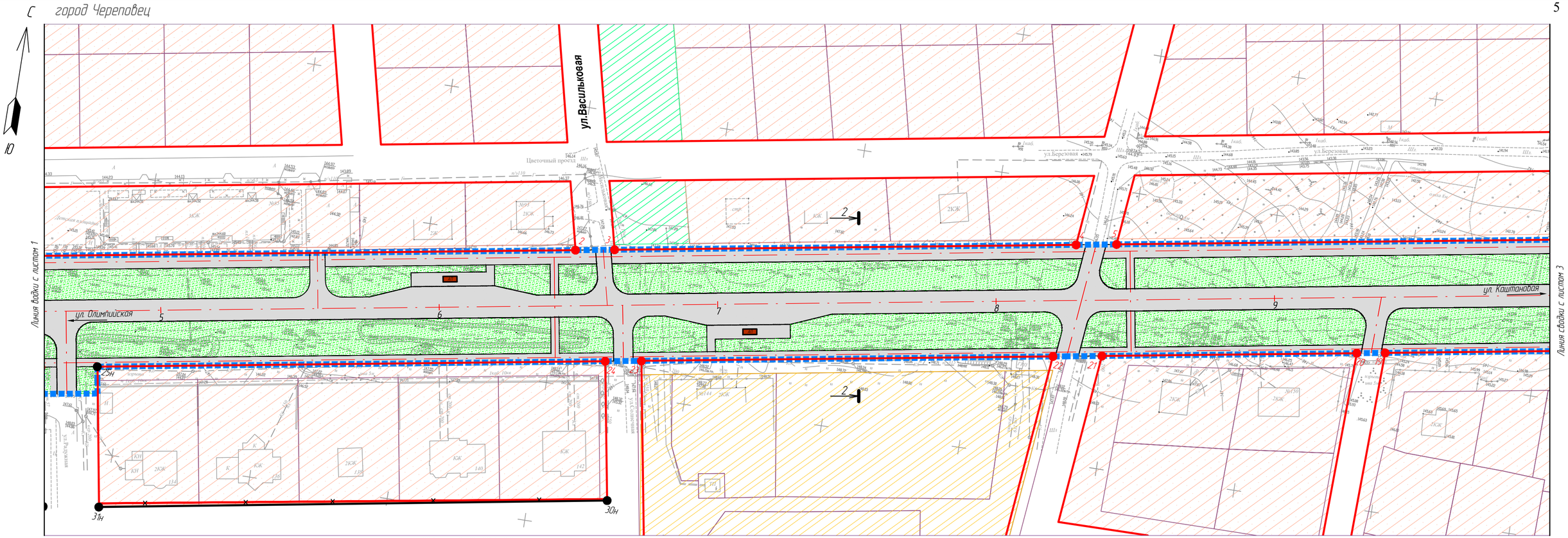

Условные обозначения

- граница территории, в отношении которой осуществляется подготовка проекта планировки
- существующие красные линии
- характерные точки существующих красных линий
- отменяемые красные линии
- устанавливаемые красные линии
- характерные точки устанавливаемых красных линий
- граница городского округа Город Череповец
- ось проектной трассы с обозначением пикетов
- граница земельных участков в соответствии со сведениями ЕГРН

ЖИЛЫЕ ЗОНЫ

- зона застройки индивидуальными жилыми домами (Ж-1)
- зона застройки малоэтажными жилыми домами (Ж-2)
- зона застройки среднеэтажными жилыми домами (Ж-3)
- зона застройки многоэтажными жилыми домами (Ж-4)

ОБЩЕСТВЕННО-ДЕЛОВЫЕ ЗОНЫ

- зона делового, общественного и коммерческого значения (О-1)
- зона культовых зданий (О-4)

ПРОИЗВОДСТВЕННЫЕ ЗОНЫ, ЗОНЫ ИНЖЕНЕРНОЙ И ТРАНСПОРТНОЙ ИНФРАСТРУКТУРЫ

- зона производственных объектов (П-1)
- зона объектов автомобильного транспорта (Т-2)

ЗОНЫ РЕКРЕАЦИОННОГО НАЗНАЧЕНИЯ

- зона скверов, парков, бульваров, садов (Р-1)

ЗОНЫ СПЕЦИАЛЬНОГО НАЗНАЧЕНИЯ

- зона озеленения специального назначения (С-4)

СЕЛЬСКОХОЗЯЙСТВЕННЫЕ ЗОНЫ

- зона сельскохозяйственных угодий в составе земель сельскохозяйственного назначения (СХ-1)
- зона сельскохозяйственного назначения (СХ-6)

ПРОЧИЕ ЗОНЫ

- зона земель запаса (ЗЗ)
- зона земель лесного фонда (ЛФ)

- озеленение территории (газон)
- покрытие дороги - асфальт
- покрытие - брусчатка
- места для парковки
- автопавильон
- парковочное места для автобусов

Схема расположения листов

1	2	3

Примечание:
1. Система координат МСК-35.
2. Система высот Балтийская.
3. Перечень координат характерных точек красных линий приведен в форме таблицы в приложении к чертежу: Основной чертеж проекта планировки. Чертеж красных линий.
4. Поперечные профили приведены в приложении к к чертежу: Основной чертеж проекта планировки. Чертеж красных линий.

Изм.	Кол.уч	Лист	№ док	Подпись	Дата	215-2019-ППТ.1-ЧТ		
						"Улица Краснодонцев на участке от ул. Олимпийской до ул. Каштановой"		
Разработал		Капарейка			06.19	Проект планировки территории	Стадия	Лист	Листов
ГИП		Гранкин			06.19		П	2	3
Н. контроль		Гранкин			06.19				
						Основной чертеж проекта планировки. Чертеж красных линий. М 1:1000	ООО "ДОРПРОЕКТ 33"	

Согласовано

Взам. инв. №

Подп. и дата

Инв. № подл

Формат 594 х 297

С город Череповец

Ю

Линия сводки с листом 2

ул.Березовая

ул.Каштановая

г. Череповец

ул. Олимпийская

ул.Краснодонцев

Череповецкий район

с.п. Ирдоматское

Условные обозначения

- граница территории, в отношении которой осуществляется подготовка проекта планировки
- существующие красные линии
- характерные точки существующих красных линий
- отменяемые красные линии
- устанавливаемые красные линии
- характерные точки устанавливаемых красных линий
- граница городского округа Город Череповец
- ось проектной трассы с обозначением пикетов
- граница земельных участков в соответствии со сведениями ЕГРН

ЖИЛЫЕ ЗОНЫ

- зона застройки индивидуальными жилыми домами (Ж-1)
- зона застройки малоэтажными жилыми домами (Ж-2)
- зона застройки среднеэтажными жилыми домами (Ж-3)
- зона застройки многоэтажными жилыми домами (Ж-4)

ОБЩЕСТВЕННО-ДЕЛОВЫЕ ЗОНЫ

- зона делового, общественного и коммерческого значения (О-1)
- зона культовых зданий (О-4)

ПРОИЗВОДСТВЕННЫЕ ЗОНЫ, ЗОНЫ ИНЖЕНЕРНОЙ И ТРАНСПОРТНОЙ ИНФРАСТРУКТУРЫ

- зона производственных объектов (П-1)
- зона объектов автомобильного транспорта (Т-2)

ЗОНЫ РЕКРЕАЦИОННОГО НАЗНАЧЕНИЯ

- зона скверов, парков, бульваров, садов (Р-1)

ЗОНЫ СПЕЦИАЛЬНОГО НАЗНАЧЕНИЯ

- зона озеленения специального назначения (С-4)

СЕЛЬСКОХОЗЯЙСТВЕННЫЕ ЗОНЫ

- зона сельскохозяйственных угодий в составе земель сельскохозяйственного назначения (СХ-1)
- зона сельскохозяйственного назначения (СХ-6)

ПРОЧИЕ ЗОНЫ

- зона земель запаса (ЗЗ)
- зона земель лесного фонда (ЛФ)

- озеленение территории (газон)
- покрытие дороги - асфальт
- покрытие - брусчатка
- места для парковки
- автопавильон
- парковочное место для автобусов

Примечание

1. Система координат МСК-35.
2. Система высот Балтийская.
3. Перечень координат характерных точек красных линий приведен в форме таблицы в приложении к чертежу. Основной чертеж проекта планировки. Чертеж красных линий.
4. Поперечные профили приведены в приложении к к чертежу. Основной чертеж проекта планировки. Чертеж красных линий.

Схема расположения листов

1	2	3

Изм.	Кол.уч	Лист	№док	Подпись	Дата	215-2019-ППТ.1-41		
						"Улица Краснодонцев на участке от ул. Олимпийской до ул. Каштановой"		
Разработал		Капарейко			06.19	Проект планировки территории	Стадия	Лист	Листов
ГИП		Граткин			06.19		П	3	3
Н. контроль		Граткин			06.19				
						Основной чертеж проекта планировки. Чертеж красных линий. М1:1000	ООО "ДОРПРОЕКТ 33"	

Согласовано

Взаим. инв. №

Подп. и дата

Инв. № подл

Формат 594х297

Разрез 1-1

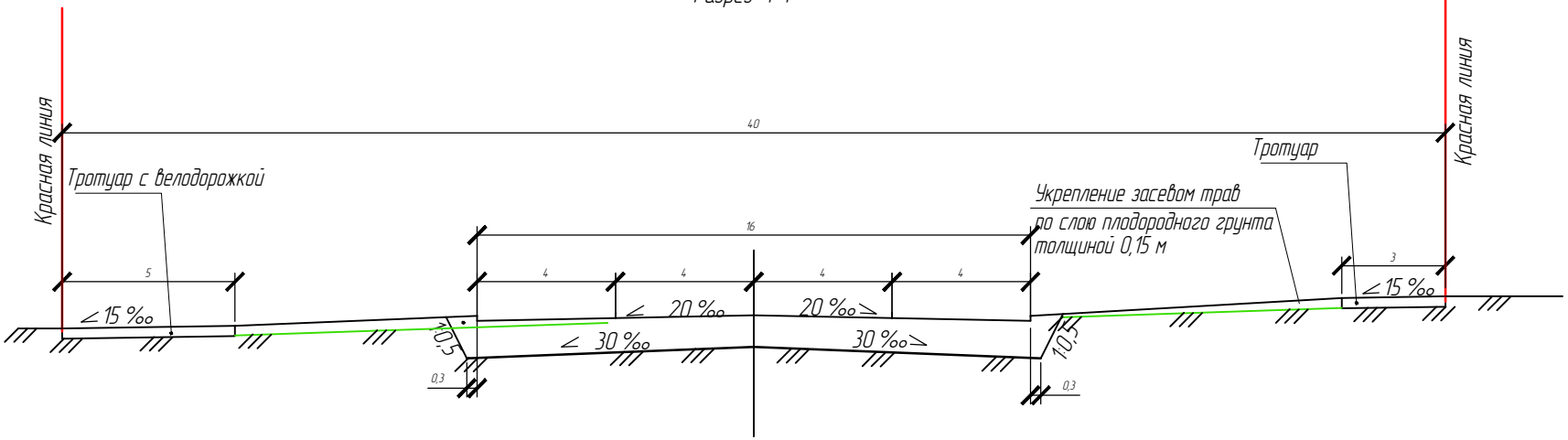

Разрез 2-2

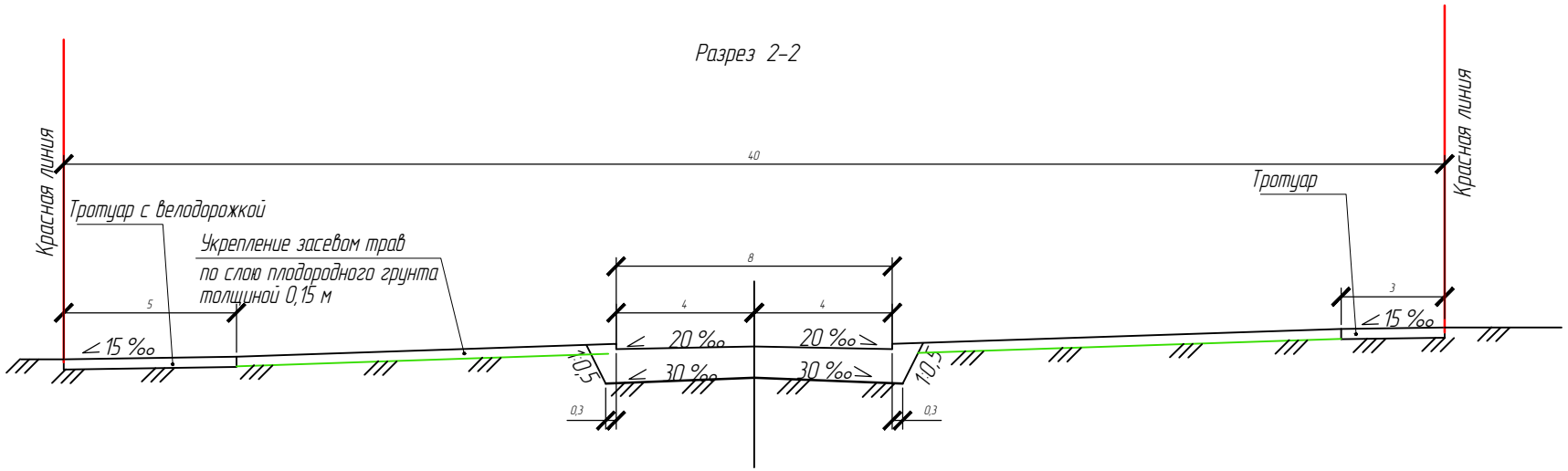

Согласовано

Взаим. инв. №

Подп. и дата

Инв. № подп

Изм.	Кол.уч	Лист	№ док	Подпись	Дата
Разработал		Натурин			06.19
Проверил		Гранкин			06.19
Н.контроль		Гранкин			06.19

215-2019-ППТ.1-ЧЛ

"Улица Краснодонцев на участке от ул. Олимпийской до ул. Каштановой"

Проект планировки территории	Стадия	Лист	Листов
	П	1	1

Основной чертеж проекта планировки.
Чертеж красных линий.
Приложение: Поперечный профиль

ООО "ДОРПРОЕКТ 33"

№ точки	Координата	
	Северная (X)	Восточная (Y)
1	342794,67	2219232,25
2	342898,64	2219853,02
3	342900,96	2219866,85
4	342928,34	2220030,36
5	342930,74	2220044,67
6	342956,83	2220200,42
7	342959,14	2220214,22
8	343013,10	2220536,37
9	343015,41	2220550,17
10	343028,92	2220630,83
11н	343033,31	2220651,00
12н	343039,06	2220686,10
13н	343039,46	2220705,11
14н	342988,09	2220716,85
15н	342973,49	2220649,61
16	342985,00	2220610,78
17	342975,18	2220552,13
18	342972,07	2220533,57
19	342907,16	2220146,03
20	342905,48	2220135,97
21	342890,35	2220045,70
22	342887,45	2220028,32
23	342863,04	2219882,55
24	342860,88	2219869,73
25н	342830,75	2219689,80
26	342827,46	2219670,19
27	342797,39	2219490,64
28	342793,80	2219468,93
29	342755,26	2219239,09
30н	342811,57	2219878,14
31н	342781,03	2219698,14
32н	342778,13	2219678,35
33н	342747,72	2219499,11

Согласовано

Взаим. инв. №

Подпись и дата

Инв. № подл.

Изм.	Кол. уч.	Лист	№ док.	Подпись	Дата
Разработал		Капарейко			06.19
ГИП		Гранкин			06.19
Н. контроль		Гранкин			06.19

215-2019-ППТ.1-В1

Перечень координат характерных точек красной линии (приложение к чертежу красных линий)

Стадия	Лист	Листов
П	1	1

ООО «ДОРПРОЕКТ 33»

Формат А4

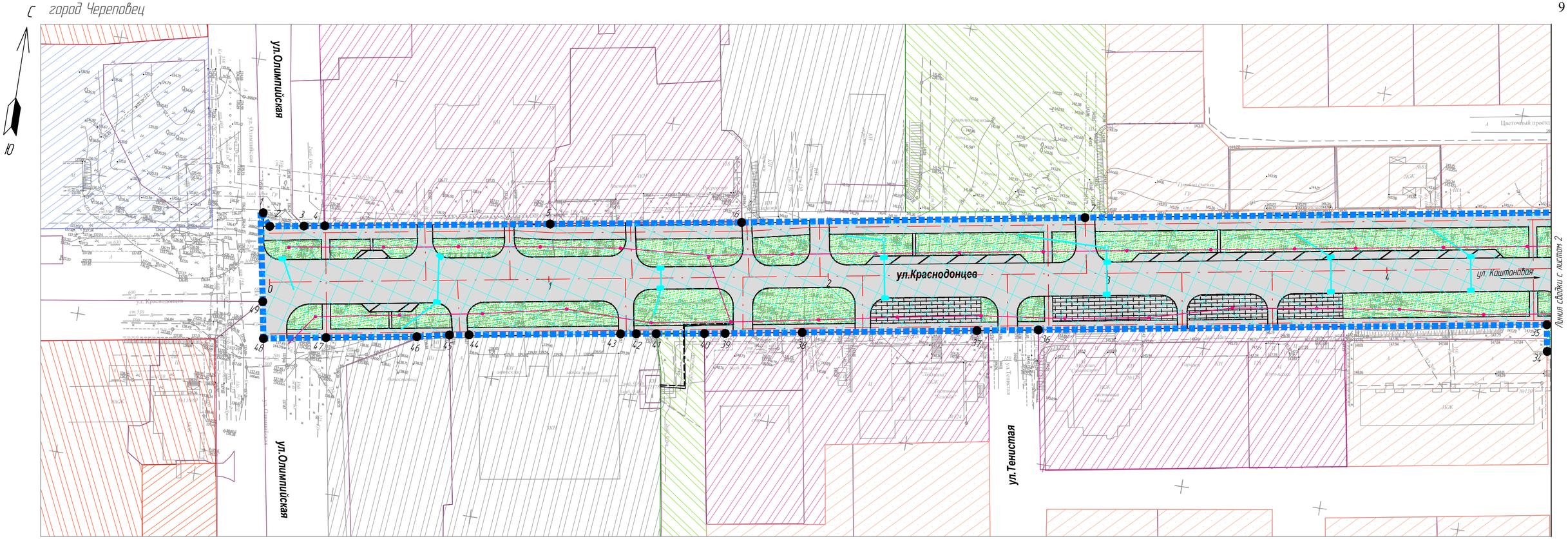

Условные обозначения

- граница территории, в отношении которой осуществляется подготовка проекта планировки
- зона планируемого размещения линейного объекта
- граница городского округа Город Череповец
- ось проектной трассы с обозначеним пикетов
- граница земельных участков в соответствии со сведениями ЕГРН
- характерные точки границ зоны планируемого размещения линейного объекта

ЖИЛЫЕ ЗОНЫ

- зона застройки индивидуальными жилыми домами (Ж-1)
- зона застройки малоэтажными жилыми домами (Ж-2)
- зона застройки среднеэтажными жилыми домами (Ж-3)
- зона застройки многоэтажными жилыми домами (Ж-4)

ОБЩЕСТВЕННО-ДЕЛОВЫЕ ЗОНЫ

- зона делового, общественного и коммерческого значения (О-1)
- зона культовых зданий (О-4)

ПРОИЗВОДСТВЕННЫЕ ЗОНЫ, ЗОНЫ ИНЖЕНЕРНОЙ И ТРАНСПОРТНОЙ ИНФРАСТРУКТУРЫ

- зона производственных объектов (П-1)
- зона объектов автомобильного транспорта (Т-2)

ЗОНЫ РЕКРЕАЦИОННОГО НАЗНАЧЕНИЯ

- зона скверов, парков, бульваров, садов (Р-1)

ЗОНЫ СПЕЦИАЛЬНОГО НАЗНАЧЕНИЯ

- зона озеленения специального назначения (С-4)

- озеленение территории (газон)
- покрытие дороги - асфальт
- покрытие - брусчатка
- места для парковки
- автопавильон
- парковочное место для автобусов
- проектируемая линия наружного освещения
- проектируемая опора линии наружного освещения
- проектируемый силовой кабель для подключения НО
- проектируемая ливневая канализация
- проектируемая напорная канализация
- решетка проектируемой ливневой канализации

Схема расположения листов

1	2	3

Примечание:
1. Система координат МСК-35.
2. Система высот Балтийская.
3. Объекты капитального строительства, входящие в состав линейного объекта отсутствуют.
4. Зоны с особыми условиями использования территорий, подлежащие установлению в связи с размещением линейного объекта отсутствуют.

Изм.	Кол.уч	Лист	№ док	Подпись	Дата	215-2019-ППТ.1-Ч2		
						"Улица Краснодонцев на участке от ул. Олимпийской до ул. Каштановой"		
Разработал		Капарейко			06.19	Проект планировки территории	Стадия	Лист	Листов
ГИП		Гранкин			06.19		П	1	3
Н. контроль		Гранкин			06.19				
						Чертеж границ зон планируемого размещения линейных объектов. М1:1000	ООО "ДОРПРОЕКТ 33"	

Согласовано

Взаим. инв. №

Подп. и дата

Инв. № подл

Формат 594 х 297

С город Череповец

Ю

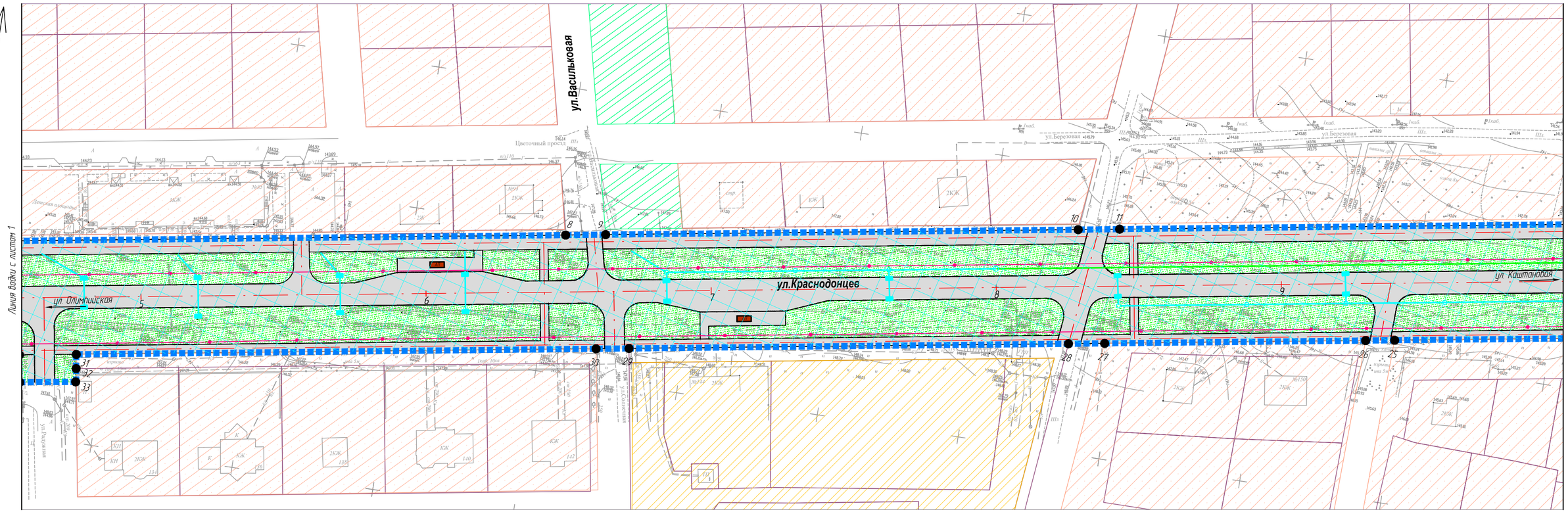

Условные обозначения

- граница территории, в отношении которой осуществляется подготовка проекта планировки
- зона планируемого размещения линейного объекта
- граница городского округа Город Череповец
- ось проектной трассы с обозначением пикетов
- граница земельных участков в соответствии со сведениями ЕГРН
- характерные точки границ зоны планируемого размещения линейного объекта

ЖИЛЫЕ ЗОНЫ

- зона застройки индивидуальными жилыми домами (Ж-1)
- зона застройки малоэтажными жилыми домами (Ж-2)
- зона застройки среднеэтажными жилыми домами (Ж-3)
- зона застройки многоэтажными жилыми домами (Ж-4)

ОБЩЕСТВЕННО-ДЕЛОВЫЕ ЗОНЫ

- зона делового, общественного и коммерческого значения (О-1)
- зона культовых зданий (О-4)

ПРОИЗВОДСТВЕННЫЕ ЗОНЫ, ЗОНЫ ИНЖЕНЕРНОЙ И ТРАНСПОРТНОЙ ИНФРАСТРУКТУРЫ

- зона производственных объектов (П-1)
- зона объектов автомобильного транспорта (Т-2)

ЗОНЫ РЕКРЕАЦИОННОГО НАЗНАЧЕНИЯ

- зона скверов, парков, бульваров, садов (Р-1)

ЗОНЫ СПЕЦИАЛЬНОГО НАЗНАЧЕНИЯ

- зона озеленения специального назначения (С-4)

- озеленение территории (газон)
- покрытие дороги - асфальт
- покрытие - брусчатка
- места для парковки
- автопавильон
- парковочное место для автобусов
- проектируемая линия наружного освещения
- проектируемая опора линии наружного освещения
- проектируемый силовой кабель для подключения НО
- проектируемая ливневая канализация
- проектируемая напорная канализация
- решетка проектируемой ливневой канализации

Схема расположения листов

1	2	3

Примечание:
1. Система координат МСК-35.
2. Система высот Балтийская.
3. Объекты капитального строительства, входящие в состав линейного объекта отсутствуют.
4. Зоны с особыми условиями использования территорий, подлежащие установлению в связи с размещением линейного объекта отсутствуют.

Изм.	Кол.уч	Лист	№ док	Подпись	Дата
Разработал		Капарейко			06.19
ГИП		Гранкин			06.19
Н. контроль		Гранкин			06.19

215-2019-ППТ.1-Ч2

"Улица Краснодонцев на участке от ул. Олимпийской до ул. Каштановой"

Проект планировки территории	Стадия	Лист	Листов
	П	2	3

Чертеж границ зон планируемого размещения линейных объектов. М 1:1000

ООО "ДОРПРОЕКТ 33"

Согласовано

Взам. инв. №

Подп. и дата

Инв. № подл

Формат 594 х 297

С город Череповец

Ю

Линия сводки с листом 2

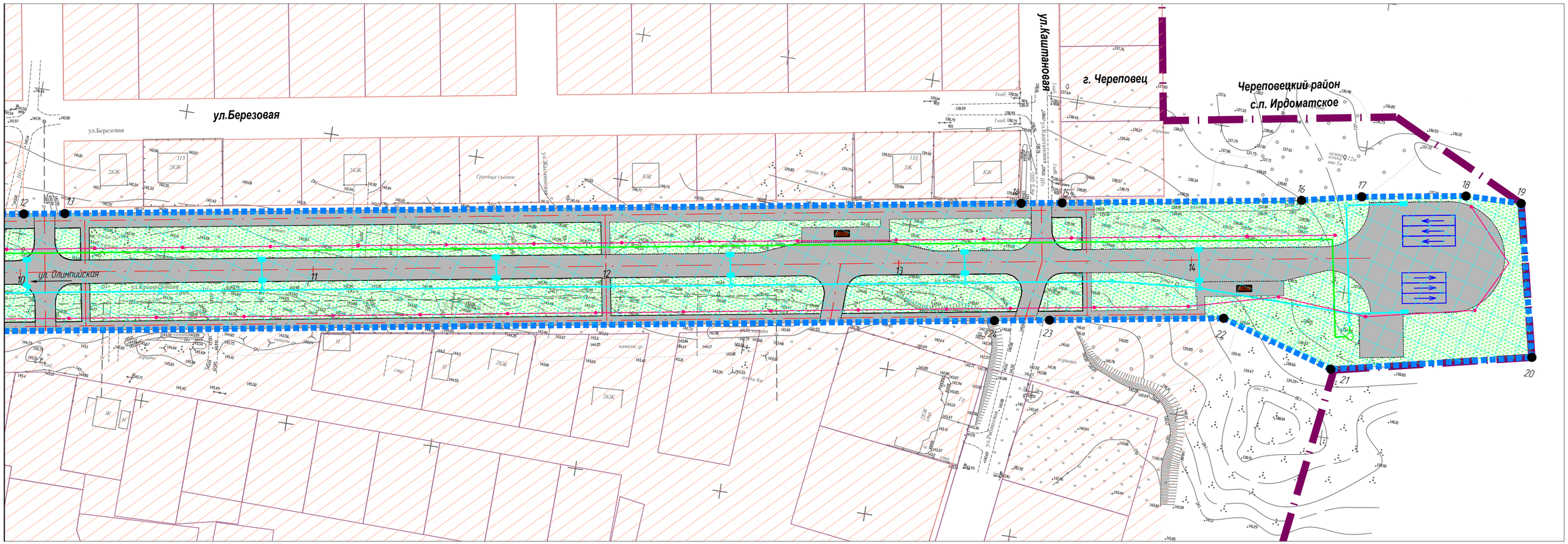

Условные обозначения

- граница территории, в отношении которой осуществляется подготовка проекта планировки
- зона планируемого размещения линейного объекта
- граница городского округа Город Череповец
- ось проектной трассы с обозначеним пикетов
- граница земельных участков в соответствии со сведениями ЕГРН
- характерные точки границ зоны планируемого размещения линейного объекта

ЖИЛЫЕ ЗОНЫ

- зона застройки индивидуальными жилыми домами (Ж-1)
- зона застройки малоэтажными жилыми домами (Ж-2)
- зона застройки среднеэтажными жилыми домами (Ж-3)
- зона застройки многоэтажными жилыми домами (Ж-4)

ОБЩЕСТВЕННО-ДЕЛОВЫЕ ЗОНЫ

- зона делового, общественного и коммерческого значения (О-1)
- зона культовых зданий (О-4)

ПРОИЗВОДСТВЕННЫЕ ЗОНЫ, ЗОНЫ ИНЖЕНЕРНОЙ И ТРАНСПОРТНОЙ ИНФРАСТРУКТУРЫ

- зона производственных объектов (П-1)
- зона объектов автомобильного транспорта (Т-2)

ЗОНЫ РЕКРЕАЦИОННОГО НАЗНАЧЕНИЯ

- зона скверов, парков, бульваров, садов (Р-1)

ЗОНЫ СПЕЦИАЛЬНОГО НАЗНАЧЕНИЯ

- зона озеленения специального назначения (С-4)

- озеленение территории (газон)
- покрытие дороги - асфальт
- покрытие - брусчатка
- места для парковки
- автопавильон
- парковочное место для автобусов
- проектируемая линия наружного освещения
- проектируемая опора линии наружного освещения
- проектируемый силовой кабель для подключения НО
- проектируемая ливневая канализация
- проектируемая напорная канализация
- решетка проектируемой ливневой канализации

Примечание:
1. Система координат МСК-35.
2. Система высот Балтийская.
3. Объекты капитального строительства, входящие в состав линейного объекта отсутствуют.
4. Зоны с особыми условиями использования территорий, подлежащие установлению в связи с размещением линейного объекта отсутствуют.

Схема расположения листов

1	2	3

Изм.	Кол.уч	Лист	№док	Подпись	Дата	215-2019-ППТ.1-42		
						"Улица Краснодонцев на участке от ул. Олимпийской до ул. Каштановой"		
Разработал		Капарейко			06.19	Проект планировки территории	Стадия	Лист	Листов
ГИП		Граткин			06.19		П	3	3
Н. контроль		Граткин			06.19				
						Чертеж границ зон планируемого размещения линейных объектов М1:1000	ООО "ДОРПРОЕКТ 33"	

Согласовано

Взаим. инв. №

Подп. и дата

Инв. № подл

Формат 594х297

С город Череповец

Ю

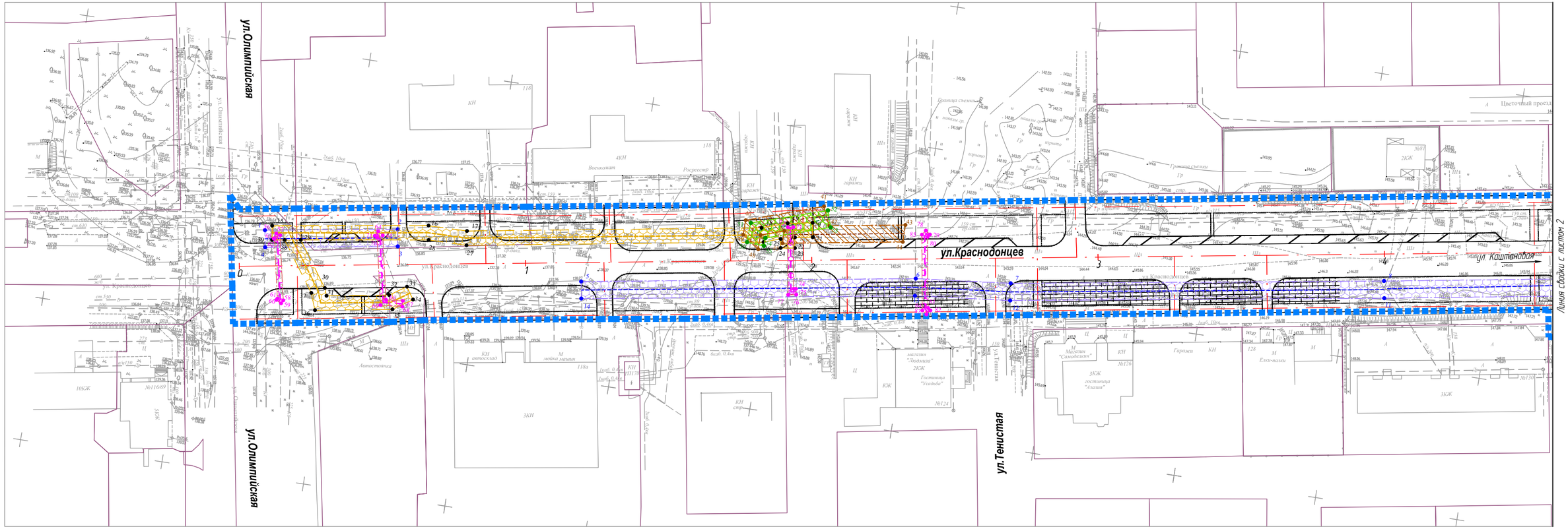

Условные обозначения

- граница территории, в отношении которой осуществляется подготовка проекта планировки
- граница городского округа Город Череповец
- ось проектной трассы с обозначеним пикетов
- граница земельных участков в соответствии со сведениями ЕГРН
- характерные точки границ зон планируемого размещения линейных объектов, подлежащих переносу (переустройству) из зон планируемого размещения линейных объектов

Границы зон планируемого размещения линейных объектов, подлежащих переносу (переустройству) из зон планируемого размещения линейных объектов

- зона проектируемой канализации
- зона проектируемой ливневой канализации
- зона проектируемого силового кабеля
- зона проектируемого водопровода
- зона проектируемого газопровода

- проектируемый газопровод
- проектируемая канализация
- проектируемая ливневая канализация (переустройство существующей)
- проектируемый силовой кабель
- проектируемый водопровод

Элементы благоустройства

- бортовой камень
- покрытие - брусчатка
- места для парковки
- автопавильон
- парковочное место для автобусов

Примечание:
1. Система координат МСК-35.
2. Система высот Балтийская.
3. Объекты капитального строительства, входящие в состав линейного объекта отсутствуют.

Схема расположения листов

1	2	3

Изм.	Кол.уч	Лист	№ док	Подпись	Дата	215-2019- ППТ.1- ч.3		
						"Улица Краснодонцев на участке от ул. Олимпийской до ул. Каштановой"		
Разработал		Капарейко			06.19	Проект планировки территории	Стадия	Лист	Листов
ГИП		Гранкин			06.19		П	1	3
Н. контроль		Гранкин			06.19				
						Чертеж границ зон планируемого размещения линейных объектов, подлежащих переносу (переустройству) из зон планируемого размещения линейных объектов М 1:1000	ООО "ДОРПРОЕКТ 33"	

Согласовано

Взаим. инв. №

Подп. и дата

Инв. № подл

Формат 594 х 297

С город Череповец

Ю

Условные обозначения

- граница территории, в отношении которой осуществляется подготовка проекта планировки
- граница городского округа Город Череповец
- ось проектной трассы с обозначеним пикетов
- граница земельных участков в соответствии со сведениями ЕГРН
- характерные точки границ зон планируемого размещения линейных объектов, подлежащих переносу (переустройству) из зон планируемого размещения линейных объектов

Границы зон планируемого размещения линейных объектов, подлежащих переносу (переустройству) из зон планируемого размещения линейных объектов

- зона проектируемой канализации
- зона проектируемой ливневой канализации
- зона проектируемого силового кабеля
- зона проектируемого водопровода
- зона проектируемого газопровода

- проектируемый газопровод
- проектируемая канализация
- проектируемая ливневая канализация (переустройство существующей)
- проектируемый силовой кабель
- проектируемый водопровод

Элементы благоустройства

- бортовой камень
- покрытие - брусчатка
- места для парковки
- автопавильон
- парковочное место для автобусов

Схема расположения листов

1	2	3

Примечание:
1. Система координат МСК-35.
2. Система высот Балтийская
3. Объекты капитального строительства, входящие в состав линейного объекта отсутствуют.

Изм.	Кол.уч	Лист	№ док	Подпись	Дата	215-2019-ППТ.1-ЧЗ		
						"Улица Краснодонцев на участке от ул. Олимпийской до ул. Каштановой"		
Разработал		Капарейко			06.19	Проект планировки территории	Стадия	Лист	Листов
ГИП		Гранкин			06.19		П	2	3
Н. контроль		Гранкин			06.19				
						Чертеж границ зон планируемого размещения линейных объектов, подлежащих переносу (переустройству) из зон планируемого размещения линейных объектов. М 1:1000	ООО "ДОРПРОЕКТ 33"	

Согласовано

Взам. инв. №

Подп. и дата

Инв. № подл

Формат 594 х 297

С город Череповец

Ю

Линия сводки с листом 2

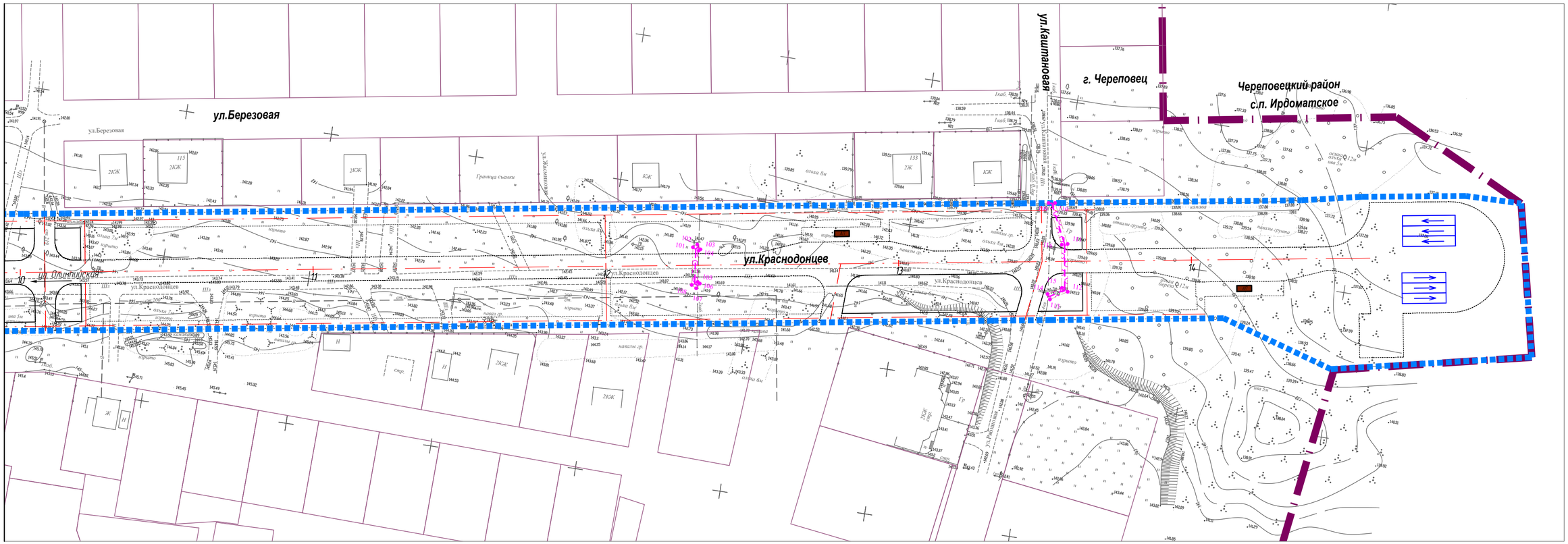

Условные обозначения

- граница территории, в отношении которой осуществляется подготовка проекта планировки
- граница городского округа Город Череповец
- ось проектной трассы с обозначеним пикетов
- граница земельных участков в соответствии со сведениями ЕГРН
- характерные точки границ зон планируемого размещения линейных объектов, подлежащих переносу (переустройству) из зон планируемого размещения линейных объектов

Границы зон планируемого размещения линейных объектов, подлежащих переносу (переустройству) из зон планируемого размещения линейных объектов

- зона проектируемой канализации
- зона проектируемой ливневой канализации
- зона проектируемого силового кабеля
- зона проектируемого водопровода
- зона проектируемого газопровода

- проектируемый газопровод
- проектируемая канализация
- проектируемая ливневая канализация(переустройство существующей)
- проектируемый силовой кабель
- проектируемый водопровод

Элементы благоустройства

- бортовой камень
- покрытие - брусчатка
- места для парковки
- автопавильон
- парковочное место для автобусов

Примечание:
1. Система координат МСК-35.
2. Система высот Балтийская.
3. Объекты капитального строительства, входящие в состав линейного объекта отсутствуют.

Схема расположения листов

1	2	3

Изм.	Кол.уч	Лист	№док	Подпись	Дата	215-2019-ППТ.1-ЧЗ		
						"Улица Краснодонцев на участке от ул. Олимпийской до ул. Каштановой"		
Разработал		Капарейко			06.19	Проект планировки территории	Стадия	Лист	Листов
ГИП		Граткин			06.19		П	3	3
Н. контроль		Граткин			06.19				
						Чертеж границ зон планируемого размещения линейных объектов, подлежащих переносу (переустройству) из зон планируемого размещения линейных объектов. М1:1000	ООО "ДОРПРОЕКТ 33"	

Согласовано

Взаим. инв. №

Подп. и дата

Инв. № подл

Формат 594х297

Положение о размещении линейных объектов

Проект планировки территории разработан ООО «ДОРПРОЕКТ 33», являющимся членом саморегулируемой организации Ассоциация «Объединение проектировщиков Владимирской области», регистрационный номер 152 от 25.03.2011 г.

Подготовка проекта планировки территории осуществляется для установления границ территорий общего пользования, границ зон планируемого размещения объектов капитального строительства, определения характеристик и очередности планируемого развития территории.

Проект планировки территории состоит из основной части, которая подлежит утверждению, и материалов по ее обоснованию.

В данном томе представлена основная часть проекта планировки территории, которая включают в себя следующие разделы:

- раздел 1 «Проект планировки территории. Графическая часть»;
- раздел 2 «Положение о размещении линейных объектов».

Графическая часть проекта планировки территории подготовлена в соответствии с системой координат, используемой для ведения Единого государственного реестра недвижимости.

Наименование объекта: «Улица Краснодонцев на участке от ул.Олимпийской до ул.Каштановой».

Основания для выполнения работ:

- Муниципальный контракт № 16-06-03/215-2019 между МКУ «Управление капитального строительства и ремонтов» и ООО "ДОРПРОЕКТ 33".

Проект планировки территории линейного объекта «Улица Краснодонцев на участке от ул.Олимпийской до ул.Каштановой» выполнен с учетом:

- Постановление Мэрии города Череповца Вологодской области от 04.06.2019 №2579 о подготовке проекта планировки и проекта межевания территории линейного объекта.
- Градостроительного кодекса Российской Федерации от 29 декабря 2004 года № 190-ФЗ.
- Земельного кодекса Российской Федерации от 25 октября 2001 года № 136-ФЗ.
- Водного кодекса Российской Федерации от 03 июня 2006 года № 74-ФЗ.
- Федерального закона «Об объектах культурного наследия (памятниках истории и культуры) народов Российской Федерации» от 25 июня 2002 года №73-ФЗ.
- Федерального закона «Об охране окружающей среды» от 10 января 2002года №7-ФЗ.
- Федерального закона «О недрах» от 21 февраля 1992 года №2395-1.
- СП 42.13330.2011. Свод правил. Градостроительство. Планировка и застройка городских и сельских поселений. Актуализированная редакция СНиП 2.07.01-89*

(утв. Приказом Минрегиона РФ от 28.12.2010 N 820).

- СНиП 11 – 04-2003 «Инструкция о порядке разработки, согласования, экспертизы и утверждения градостроительной документации».

- СанПиН 2.2.1/2.1.1.1200-03 «Санитарно-защитные зоны и санитарная классификация предприятий, сооружений и иных объектов».

- Постановления Правительства РФ от 12.05.2017 № 564 «Об утверждении Положения о составе и содержании проектов планировки территории, предусматривающих размещение одного или нескольких линейных объектов».

- Постановления Правительства Вологодской области от 1 августа 2011 года № 932 «Об утверждении состава и содержания проекта планировки территории на линейные объекты регионального и местного значения».

- Генерального плана города Череповца, утвержденного Решением Череповецкой городской Думы от 28 ноября 2006 г. N 165 «О Генеральном плане города Череповца», с изменениями.

- Правил землепользования и застройки города Череповца, утвержденных Решением Череповецкой городской Думы Вологодской области от 29 июня 2010 г. N 132 «О Правилах землепользования и застройки города Череповца», с изменениями.

Проект планировки территории подготовлен на основании результатов инженерных изысканий, выполненных ОАО «Вологда ТИСИЗ» в рамках разработки проектной документации в соответствии с требованиями технических регламентов.

А) Наименование, основные характеристики (категория, протяженность, проектная мощность, пропускная способность, грузонапряженность, интенсивность движения) и назначение планируемого для размещения линейного объекта

Планируемый для размещения линейный объект имеет наименование: «Улица Краснодонцев на участке от ул.Олимпийской до ул.Каштановой».

Проектная протяженность участка автомобильной дороги составляет 1460 м.

Назначение категории дороги

Назначение объекта - обеспечение постоянной круглогодичной связью жителей ул. Краснодонцев и примыкающих к ней улиц с сетью дорог общего пользования с твердым покрытием. Геометрические параметры плана, продольного и поперечного профилей трассы назначены в соответствии с СП 42.13330.2011 «Градостроительство. Планировка и застройка городских и сельских поселений».

Основные технико-экономические показатели объекта

Таблица 1

	Ед. изм.	Показатели
1. Вид строительства	-	строительство
2. Категория дороги	-	Магистральная улица районного значения пешеходно-транспортная
3. Общая протяженность	м	1460

	Ед. изм.	Показатели
4. Расчетная скорость	км/ч	50
5. Ширина проезжей части	м	8,0
6. Количество полос движения	шт.	2
7. Ширина тротуара	м	3,0
8. Ширина велодорожки	м	2,0
9. Тип дорожной одежды	-	Капитальный
10. Пропускная способность	авт./час	1099

Интенсивность движения:

За расчетную интенсивность движения принято 3960 авт./сут.

Б) Перечень субъектов Российской Федерации, перечень муниципальных районов, городских округов в составе субъектов Российской Федерации, перечень поселений, населенных пунктов, внутригородских территорий городов федерального значения, на территориях которых устанавливается зона планируемого размещения линейного объекта

Проектируемый объект «Улица Краснодонцев на участке от ул.Олимпийской до ул.Каштановой» расположен в городе Череповце Вологодской области.

В) Перечень координат характерных точек границ зоны планируемого размещения линейного объекта

Перечень координат характерных точек границ зоны планируемого размещения линейного объекта представлен в приложении 1, которое является неотъемлемой частью проекта планировки территории.

Г) Перечень координат характерных точек границ зон планируемого размещения линейных объектов, подлежащих переносу (переустройству) из зоны планируемого размещения линейного объекта

Перечень координат характерных точек границ зон планируемого размещения линейных объектов, подлежащих переносу (переустройству) из зоны планируемого размещения линейного объекта представлен в приложении 2, которое является неотъемлемой частью проекта планировки территории.

Д) Предельные параметры разрешенного строительства, реконструкции объектов капитального строительства, входящих в состав линейного объекта в границах зоны его планируемого размещения

Строительство и реконструкция объектов капитального строительства, входящих в состав линейного объекта в границах зоны его планируемого размещения проектом не предусмотрены.

Поэтому, предельные параметры разрешенного строительства, реконструкции объектов капитального строительства, входящих в состав линейных объектов в границах зон их планируемого размещения не приводятся.

Е) Информация о необходимости осуществления мероприятий по защите сохраняемых объектов капитального строительства (здание, строение, сооружение, объекты, строительство которых не завершено), существующих и строящихся на момент подготовки проекта планировки территории, а также объектов капитального строительства, планируемых к строительству в соответствии с ранее утвержденной документацией по планировке территории, от возможного негативного воздействия в связи с размещением линейного объекта

Мероприятия по защите сохраняемых объектов капитального строительства существующих и строящихся на момент подготовки проекта планировки территории, а так же объектов капитального строительства, планируемых к строительству в соответствии с ранее утвержденной документацией по планировке территории, от возможного негативного воздействия в связи с размещением линейных объектов проектом не предусматривается.

Ж) Информация о необходимости осуществления мероприятий по сохранению объектов культурного наследия от возможного негативного воздействия в связи с размещением линейного объекта

Мероприятия по сохранению объектов культурного наследия от возможного негативного воздействия в связи с размещением линейного объекта в проекте не предусмотрены ввиду отсутствия объектов культурного наследия, включенных в реестр выявленных объектов культурного наследия, объектов, обладающих признаками объектов культурного наследия, объектов археологического наследия.

З) Информация о необходимости осуществления мероприятий по охране окружающей среды

Размещение, проектирование, строительство, реконструкция, ввод в эксплуатацию, эксплуатация объектов, оказывающих прямое или косвенное негативное воздействие на окружающую среду, осуществляются в соответствии с требованиями в области охраны окружающей среды. При этом должны предусматриваться мероприятия по охране окружающей среды, восстановлению природной среды, рациональному использованию и воспроизводству природных ресурсов, обеспечению экологической безопасности.

Строительство автомобильной дороги должны осуществляться с соблюдением требований в области охраны окружающей среды, а также санитарных и строительных требований, норм и правил.

Мероприятия по уменьшению выбросов в атмосферу в период строительства.

Проектом предлагаются следующие природоохранные мероприятия, направленные на защиту атмосферного воздуха в период строительства:

- все применяемые материалы должны иметь сертификаты качества;

- запрещается разводить костры и сжигать в них любые виды материалов и отходы;
- допускать к эксплуатации машины и механизмы в неисправном состоянии;
- контроль технологических режимов работы оборудования;
- рассредоточение во времени работы строительных машин и механизмов, не задействованных в едином непрерывном технологическом процессе;
- стоянка техники в период вынужденного простоя и технического перерыва только при неработающем двигателе;
- применение землеройно-транспортной техники с ДВС, отвечающими требованиям ГОСТ и параметрам заводов изготовителей по выбросам загрязняющих веществ в атмосферу;
- организация заправки спецтехники топливом на территории стоянки автозаправщиком, оборудованным герметичными муфтами;
- применение закрытой транспортировки и хранения строительных материалов с целью исключения пыления грузов.

Мероприятия по защите от шума.

Для обеспечения нормативных гигиенических показателей на территории жилой застройки, граничащей с зонами производства работ, проектом предусматриваются следующие мероприятия:

- исключение необоснованных работ нескольких видов дорожно-строительной техники при производстве работ в непосредственной близости к объектам жилой застройки;
- использование при лакокрасочных работах материалов на водной основе.

Дополнительно предусматривается ряд организационных мероприятий:

- использование строительной техники и оборудования, соответствующих современным экологическим стандартам и нормативам;
- запрет на использования каких-либо вредных для окружающей среды химических веществ, не предусмотренных проектом;
- контроль технического состояния автотранспорта и строительной техники задействованных в работах;
- контроль технологических режимов работы оборудования, исключение длительного одновременного периода работы под нагрузкой нескольких единиц техники в непосредственной близости к жилой застройке;
- строительная техника и оборудование должны находиться на объекте только на протяжении периода производства соответствующих работ.

Мероприятия по защите почв от загрязнения.

Воздействие нефтепродуктов на почвы сопредельных участков, при выполнении принятых проектных решений, незначительно и ограничивается пределами полосы отвода. Проектом предусматривается засев откосов земляного полотна семенами многолетних трав, чем самым увеличивается фильтрация ливневых стоков с поверхности проезжей части дороги.

Проявление эрозионных процессов, а также заболачивание, подтопление и иссушение почв в период строительства и эксплуатации будет сведено к минимуму.

Избежать засоления почв и повышенной минерализации незащищенных

грунтовых вод возможно при активном использовании снегоуборочной техники взамен химического способа борьбы со снеговыми наносами.

В случае невозможности отказа от использования солевых смесей, свести к минимуму негативные последствия их применения на автодорогах можно лишь при строгом соблюдении регламентов и надлежащем техническом состоянии эксплуатируемой дорожной техники.

С целью снижения степени загрязнения почв продуктами сгорания топлива автотранспорта следует:

- средствами организации движения обеспечить непрерывное и равномерное движение транспортного потока;
- содержать проезжую часть дороги в состоянии, исключающем необоснованные изменения скорости движения транспорта;
- при выборе строительных площадок рекомендуется использовать земли, непригодные для других целей;
- с земель, занимаемых под подъезды и устройство земляного полотна, плодородный слой снимается и используется в дальнейшем для укрепительных работ.

И) Мероприятия по защите территорий от чрезвычайных ситуаций природного и техногенного характера, в том числе по обеспечению пожарной безопасности и гражданской обороне

На проектируемом объекте нет опасных технологических процессов, технологические мероприятия, связанные с их риском, в проекте не предусмотрены,

Систем (средств), обеспечивающих работу автоматических систем пожаротушения на объекте не предусматривается.

Строительная площадка оборудуется первичными средствами пожаротушения, пожарными емкостями для пожаротушения, а также пожарной сигнализацией и оповещением о пожаре во всех бытовых помещениях строительной площадки.

Системы оповещения людей о пожаре и управления эвакуацией людей функционируют в течение времени, необходимого для завершения эвакуации людей с объекта.

На случай возникновения пожара на объекте строительства, имеется возможность обратиться в ближайшую 11 пожарно-спасательную часть ФГКУ «2 отряд ФПС по Вологодской области», расположенной по адресу: г. Череповец, ул. Тимохина, д. 15.

№ опоры	Координата	
	Северная (X)	*Восточная (Y)*
1	342795,72	2219209,05
2	342791,49	2219213,07
3	342793,49	2219225,12
4	342794,71	2219232,49
5	342807,82	2219312,09
6	342818,96	2219379,70
7	342839,69	2219500,89
8	342898,64	2219853,02
9	342900,98	2219866,85
10	342928,34	2220030,36
11	342930,76	2220044,67
12	342956,84	2220200,41
13	342959,15	2220214,22
14	343013,10	2220536,37
15	343015,41	2220550,17
16	343028,92	2220630,83
17	343033,31	2220651,00
18	343039,06	2220686,10
19	343039,46	2220705,12
20	342988,09	2220716,85
21	342973,49	2220649,61
22	342985,00	2220610,78
23	342975,18	2220552,13
24	342972,07	2220533,57
25	342907,18	2220146,03
26	342905,50	2220135,98
27	342890,35	2220045,70
28	342888,26	2220033,18
29	342862,79	2219881,13
30	342860,88	2219869,73
31	342830,74	2219689,92
32	342825,82	2219690,63
33	342821,22	2219691,40
34	342818,02	2219671,77
35	342827,43	2219670,19
36	342797,45	2219490,63
37	342793,78	2219468,93
38	342783,45	2219407,25
39	342778,86	2219380,04
40	342777,67	2219372,68
41	342774,95	2219355,68

№ опоры	Координата	
	Северная (X)	*Восточная (Y)*
42	342773,81	2219348,59
43	342772,90	2219343,04
44	342764,17	2219289,57
45	342763,04	2219282,60
46	342760,63	2219271,16
47	342755,29	2219239,08
48	342751,46	2219217,01
49	342764,52	2219214,74
1	342795,72	2219209,05

Согласовано

Взаим. инв. №

Подпись и дата

Инв. № подл.

Изм.	Кол. уч.	Лист	№ док.	Подпись	Дата
Разработал		Капарейко			06.19
ГИП		Гранкин			06.19
Н. контроль		Гранкин			06.19

215-2019-ППТ.1-В2

Приложение 1
Перечень координат характерных точек границ зон планируемого размещения линейных объектов

Стадия	Лист	Листов
П	1	1

ООО «ДОРПРОЕКТ 33»

№ точки	Координата	
	Северная (X)	Восточная (Y)
Система координат СК-35		
1	2	3
1	342785,55	2219222,96
2	342793,03	2219268,74
3	342787,11	2219269,71
4	342779,63	2219223,92
1	342785,55	2219222,96
5	342784,92	2219334,87
6	342803,99	2219450,20
7	342807,48	2219483,17
8	342828,46	2219611,94
9	342908,95	2220088,97
10	342902,95	2220088,97
11	342822,54	2219612,93
12	342801,53	2219483,97
13	342798,02	2219450,83
14	342779,00	2219335,85
5	342784,92	2219334,87
15	342783,25	2219230,34
16	342782,57	2219225,99
17	342787,51	2219225,21
18	342795,97	2219279,20
19	342796,20	2219292,72
20	342813,20	2219394,23
21	342816,19	2219403,00
22	342817,70	2219411,58
23	342812,71	2219412,42
24	342811,69	2219406,27
25	342808,01	2219406,82
26	342807,27	2219401,88
27	342810,39	2219401,41
28	342808,40	2219395,67
29	342791,23	2219293,36
30	342791,03	2219279,98
31	342784,11	2219235,86
32	342768,80	2219246,77
33	342766,23	2219247,77
34	342769,85	2219269,36
35	342773,71	2219275,02
36	342769,58	2219277,84
37	342765,10	2219271,27
38	342760,62	2219244,57
39	342766,41	2219242,34
15	342783,25	2219230,34
40	342814,96	2219388,35
41	342823,96	2219414,60
42	342817,56	2219417,51
43	342821,96	2219443,75
44	342815,96	2219443,75
45	342809,01	2219402,26
46	342813,42	2219402,26
47	342810,67	2219394,29
48	342805,60	2219394,22
49	342809,82	2219388,28
40	342814,96	2219388,35
50	342807,46	2219390,02
51	342814,30	2219390,24
52	342822,78	2219416,18
53	342817,08	2219418,05
54	342809,89	2219396,10
55	342807,07	2219396,01
50	342807,46	2219390,02
56	342785,05	2219227,02
57	342784,60	2219228,46
58	342762,31	2219233,08
59	342761,18	2219232,49
60	342762,10	2219230,72
61	342762,60	2219230,97
62	342783,04	2219226,74
63	342783,14	2219226,43
56	342785,05	2219227,02
64	342791,29	2219262,11
65	342790,13	2219263,92
66	342768,07	2219268,48
67	342768,57	2219274,35
68	342766,58	2219274,52
69	342765,93	2219266,88
70	342788,97	2219262,12

Согласовано

Взам. инв. №

Подпись и дата

Инв. № подл.

Изм.	Кол. уч.	Лист	№ док.	Подпись	Дата
Разработал		Капарейко			06.19
ГИП		Гранкин			06.19
Н. контроль		Гранкин			06.19

215-2019-ППТ.1-ВЗ

Приложение 2

Перечень координат характерных точек границ зон планируемого размещения линейных объектов, подлежащих переносу (переустройству) из зон планируемого размещения линейных объектов

Стадия	Лист	Листов
П	1	2

ООО «ДОРПРОЕКТ 33»

71	342789,53	2219261,17
64	342791,29	2219262,11
72	342814,86	2219403,23
73	342815,17	2219405,20
74	342793,84	2219408,67
75	342793,98	2219409,38
76	342792,02	2219409,77
77	342791,48	2219407,03
72	342814,86	2219403,23
78	342821,13	2219451,06
79	342819,99	2219452,70
80	342819,02	2219452,03
81	342794,49	2219456,03
82	342793,80	2219456,99
83	342792,17	2219455,82
84	342793,35	2219454,18
85	342819,49	2219449,93
78	342821,13	2219451,06
86	342890,53	2219883,17
87	342891,47	2219885,19
88	342889,66	2219886,04
89	342889,37	2219885,43
90	342879,16	2219887,40
91	342879,00	2219888,10
92	342890,78	2219886,00
93	342891,83	2219887,46
94	342890,21	2219888,63
95	342889,89	2219888,19
96	342879,50	2219890,04
97	342879,25	2219890,70
98	342877,38	2219890,01
99	342877,04	2219887,73
100	342877,49	2219885,68
86	342890,53	2219883,17
101	342980,93	2220427,97
102	342982,10	2220429,28
103	342980,61	2220430,61
104	342980,14	2220430,08
105	342969,44	2220431,41

106	342969,02	2220432,18
107	342967,26	2220431,24
108	342968,16	2220429,55
101	342980,93	2220427,97
109	343014,65	2220545,63
110	343015,02	2220547,82
111	343001,83	2220554,21
112	342985,69	2220556,78
113	342982,16	2220551,18
114	342983,85	2220550,11
115	342986,68	2220554,59
116	343001,26	2220552,28
109	343014,65	2220545,63

УТВЕРЖДЕНА
приказом Федеральной службы
по экологическому, технологическому
и атомному надзору
от 4 марта 2019 г. N 86

ВЫПИСКА ИЗ РЕЕСТРА ЧЛЕНОВ САМОРЕГУЛИРУЕМОЙ ОРГАНИЗАЦИИ

«24» декабря 2019 г. №766

Ассоциация «Объединение проектировщиков Владимирской области», саморегулируемая организация
(Ассоциация «ОПВО», СРО)

СРО, основанные на членстве лиц, осуществляющих **подготовку проектной документации**

600005, г. Владимир, ул. Студенческая, д.5-А, http://www.opvo33.ru, cpo-opvo@yandex.ru

Регистрационный номер в государственном реестре саморегулируемых организаций
СРО-П-059-20112009

выдана Обществу с ограниченной ответственностью «ДОРПРОЕКТ 33»

Наименование	Сведения
1. Сведения о члене саморегулируемой организации:	
1.1. Полное и (в случае, если имеется) сокращенное наименование юридического лица или фамилия, имя, (в случае, если имеется) отчество индивидуального предпринимателя	Общество с ограниченной ответственностью «ДОРПРОЕКТ 33» (ООО «ДОРПРОЕКТ 33»)
1.2. Идентификационный номер налогоплательщика (ИНН)	3328472120
1.3. Основной государственный регистрационный номер (ОГРН) или основной государственный регистрационный номер индивидуального предпринимателя (ОГРНИП)	1103328004790
1.4. Адрес места нахождения юридического лица	600026, Владимирская область, г. Владимир, ул. 850-летия, д. 6, офис 1А
1.5. Место фактического осуществления деятельности (только для индивидуального предпринимателя)	---
2. Сведения о членстве индивидуального предпринимателя или юридического лица в саморегулируемой организации:	
2.1. Регистрационный номер члена в реестре членов саморегулируемой организации	152
2.2. Дата регистрации юридического лица или индивидуального предпринимателя в реестре членов саморегулируемой организации (число, месяц, год)	25 марта 2011 г.
2.3. Дата (число, месяц, год) и номер решения о приеме в члены саморегулируемой организации	25 марта 2011 г., №42
2.4. Дата вступления в силу решения о приеме в члены саморегулируемой организации (число, месяц, год)	25 марта 2011 г.
2.5. Дата прекращения членства в саморегулируемой организации (число, месяц, год)	---
2.6. Основания прекращения членства в саморегулируемой организации	---

3. Сведения о наличии у члена саморегулируемой организации права выполнения работ:

3.1. Дата, с которой член саморегулируемой организации имеет право выполнять инженерные изыскания, осуществлять **подготовку проектной документации**, строительство, реконструкцию, капитальный ремонт, снос объектов капитального строительства по договору подряда на выполнение инженерных изысканий, **подготовку проектной документации**, по договору строительного подряда, по договору подряда на осуществление сноса (нужное выделить):

в отношении объектов капитального строительства (кроме особо опасных, технически сложных и уникальных объектов, объектов использования атомной энергии)	в отношении особо опасных, технически сложных и уникальных объектов капитального строительства (кроме объектов использования атомной энергии)	в отношении объектов использования атомной энергии
25 октября 2016 г.	25 октября 2016 г.	---

3.2. Сведения об уровне ответственности члена саморегулируемой организации по обязательствам по договору подряда на выполнение инженерных изысканий, **подготовку проектной документации**, по договору строительного подряда, по договору подряда на осуществление сноса, и стоимости работ по одному договору, в соответствии с которым указанным членом внесен взнос в компенсационный фонд возмещения вреда (нужное выделить):

а) первый	---	стоимость работ по договору не превышает 25 000 000 руб.
б) второй	**V**	**стоимость работ по договору не превышает 50 000 000 руб.**
в) третий	---	стоимость работ по договору не превышает 300 000 000 руб.
г) четвертый	---	стоимость работ по договору составляет 300 000 000 руб. и более
д) пятый	---	---
е) простой	---	---

3.3. Сведения об уровне ответственности члена саморегулируемой организации по обязательствам по договору подряда на выполнение инженерных изысканий, **подготовку проектной документации**, по договору строительного подряда, по договору подряда на осуществление сноса, заключенным с использованием конкурентных способов заключения договоров, и предельному размеру обязательств по таким договорам, в соответствии с которым указанным членом внесен взнос в компенсационный фонд обеспечения договорных обязательств (нужное выделить):

а) первый	---	предельный размер обязательств по договорам не превышает 25 000 000 руб.
б) второй	**V**	**предельный размер обязательств по договорам не превышает 50 000 000 руб.**
в) третий	---	предельный размер обязательств по договорам не превышает 300 000 000 руб.
г) четвертый	---	предельный размер обязательств по договорам составляет 300 000 000 руб. и более
д) пятый	---	---

4. Сведения о приостановлении права выполнять инженерные изыскания, осуществлять **подготовку проектной документации**, строительство, реконструкцию, капитальный ремонт, снос объектов капитального строительства:

4.1. Дата, с которой приостановлено право выполнения работ (число, месяц, год)	---
4.2. Срок, на который приостановлено право выполнения работ	---

Исполнительный директор _____ Е.А. Гамаюнова
(подпись)

М.П.