

**КАЗЕННОЕ УЧРЕЖДЕНИЕ
ВОЛОГОДСКОЙ ОБЛАСТИ
«УПРАВЛЕНИЕ
АВТОМОБИЛЬНЫХ ДОРОГ
ВОЛОГОДСКОЙ ОБЛАСТИ»**

Комсомольская ул., д. 55, Вологда,
Вологодская обл., Россия, 160019
Тел./факс (8172) 54-62-11
E-mail: uprautodor@mail.ru

ОКПО 50463521 ОГРН 1023500878356
ИНН / КПП 3525092617 / 352501001

09.12.2019 № 07-23/6112

На № _____ от _____

**И. о. начальника Управления
архитектуры и градостроительства
мэрии города Череповца**

К. В. Полковниковой

162622, Вологодская область,
г. Череповец, ул. Набережная, д. 37а

Уведомление о планируемом сносе объекта капитального строительства

« ____ » _____ 20 ____ г.

Управление архитектуры и градостроительства мэрии города Череповца

(наименование органа местного самоуправления поселения, городского округа по месту нахождения объекта капитального строительства или в случае, если объект капитального строительства расположен на межселенной территории, органа местного самоуправления муниципального района)

1. Сведения о застройщике, техническом заказчике

1.1	Сведения о физическом лице, в случае если застройщиком является физическое лицо:	
1.1.1	Фамилия, имя, отчество (при наличии)	
1.1.2	Место жительства	
1.1.3	Реквизиты документа, удостоверяющего личность	
1.2	Сведения о юридическом лице, в случае если застройщиком или техническим заказчиком является юридическое лицо:	
1.2.1	Наименование	КУ ВО «Управление автомобильных дорог Вологодской области»
1.2.2	Место нахождения	160019, Вологодская область, г. Вологда, ул. Комсомольская, д. 55
1.2.3	Государственный регистрационный номер записи о государственной регистрации юридического лица в едином государственном реестре юридических лиц, за исключением случая, если заявителем является иностранное юридическое лицо	1023500878356
1.2.4	Идентификационный номер	

Вход. № 6225/08-06-04
11.12.2019 г.
Управление архитектуры
и градостроительства
мэрии города Череповца

налогоплательщика, за исключением случая, если заявителем является иностранное юридическое лицо	3525092617
--	------------

2. Сведения о земельном участке

2.1	Кадастровый номер земельного участка (при наличии)	35:21:0202003:139
2.2	Адрес или описание местоположения земельного участка	Вологодская область, г. Череповец, ул. Красная, д.29
2.3	Сведения о праве застройщика на земельный участок (правоустанавливающие документы)	Соглашение об изъятии земельного участка и расположенных на нем объектов недвижимости для государственных нужд Вологодской области от 01.03.2019г.
2.4	Сведения о наличии прав иных лиц на земельный участок (при наличии таких лиц)	Права иных лиц на земельный участок отсутствуют

3. Сведения об объекте капитального строительства, подлежащем сносу

3.1	Кадастровый номер объекта капитального строительства (при наличии)	35:21:0202003:431
3.2	Сведения о праве застройщика на объект капитального строительства (правоустанавливающие документы)	Соглашение об изъятии земельного участка и расположенных на нем объектов недвижимости для государственных нужд Вологодской области от 01.03.2019г, зарегистрировано в Управлении Росреестра по Вологодской области 13.11.2019г.
3.3	Сведения о наличии прав иных лиц на объект капитального строительства (при наличии таких лиц)	Права иных лиц на объект капитального строительства отсутствуют
3.4	Сведения о решении суда или органа местного самоуправления о сносе объекта капитального строительства либо о наличии обязательства по сносу самовольной постройки в соответствии с земельным законодательством Российской Федерации (при наличии таких решения либо обязательства)	-

Почтовый адрес и (или) адрес электронной почты для связи: 160019, Вологодская область,
г. Вологда, ул. Комсомольская, д. 55

Настоящим уведомлением я _____

(фамилия, имя, отчество (при наличии))

даю согласие на обработку персональных данных (в случае если застройщиком является физическое лицо).

Директор КУ ВО «Управление
автомобильных дорог Вологодской
области»

(должность, в случае, если застройщиком
или техническим заказчиком является
юридическое лицо)

М.П.
(при наличии)

(подпись)



Корнилов И. В.

(расшифровка подписи)

К настоящему уведомлению прилагаются: результаты и материалы обследования объекта капитального строительства; проект организации работ по сносу объекта капитального строительства (передан в УАиГ мэрии г. Череповца с сопроводительным письмом от 14.08.2019г.).

(документы в соответствии с частью 10 статьи 55.31 Градостроительного кодекса Российской Федерации (Собрание законодательства Российской Федерации, 2005, № 1, ст. 16; 2018, № 32, ст. 5133, 5135))

Результаты и материалы обследования объекта капитального строительства

город Череповец

« _____ » _____ 2019г.

Комиссия в составе:

Представитель Департамента имущественных отношений
Вологодской области

Н.А. Миронова

Главный специалист отдела контроля качества
КУ ВО «Управление автомобильных дорог Вологодской области»

Н. М. Бусел

Главный специалист технического отдела
КУ ВО «Управление автомобильных дорог Вологодской области»

Т. Л. Полякова

Прораб ПУ №6 АО «ВАД»

С. В. Кабаков

провела обследование объекта капитального строительства:

<i>объект капитального строительства</i>	жилой дом
<i>кадастровый номер объекта капитального строительства</i>	35:21:0202003:431
<i>место нахождения объекта капитального строительства</i>	Вологодская область, г. Череповец, ул. Красная, д. 29
<i>общая площадь объекта капитального строительства</i>	28,8 кв. м.
<i>год постройки объекта капитального строительства</i>	1939

Комиссией произведено обследование объекта капитального строительства «жилой дом», в том числе осмотр объекта капитального строительства; изучение технического паспорта объекта капитального строительства, распоряжения Департамента имущественных отношений Вологодской области №121-р от 22.01.2019г. «об изъятии земельных участков и расположенных на них объектов недвижимого имущества для государственных нужд Вологодской области с целью строительства линейного объекта регионального значения «Мостовой переход через р. Шексну в створе ул. Архангельской» в г. Череповце, соглашение об изъятии земельного участка и расположенного на нем объекта недвижимости для государственных нужд Вологодской области от 01.03.2019г., проектной документации «Проект организации работ по сносу (демонтажу) линейного объекта» 4-28-ПОД (том 6), разработанной ООО «ПИИ «Севзапдорпроект» и получившей положительное заключение государственной экспертизы.

В результате обследования объекта капитального строительства комиссией установлено:

1. Подключение объекта капитального строительства к сетям инженерно-технического обеспечения отсутствует.
2. Объект капитального строительства «жилой дом» расположен на земельном участке с кадастровым номером 35:21:0202003:139.



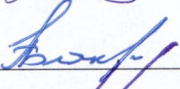

3. В соответствии с проектной документацией «Проект организации работ по сносу (демонтажу) линейного объекта» 4-28-ПОД (том 6) объект подлежит сносу для освобождения территории строительства линейного объекта регионального значения «Мостовой переход через р. Шексну в створе ул. Архангельской» в г. Череповце.

4. Объект капитального строительства изъят для государственных нужд Вологодской области у гр. Воронковой С. В. на основании распоряжения Департамента имущественных отношений Вологодской области №121-р от 22.01.2019г. в соответствии с соглашением об изъятии земельного участка и расположенного на нём объекта недвижимого имущества для государственных нужд Вологодской области от 01.03.2019г., зарегистрированного в Управлении Росреестра по Вологодской области «20» ноября 2019г.

Заключение комиссии:

Объект капитального строительства «жилой дом» с кадастровым номером 35:21:0202003:431, расположенный на земельном участке с кадастровым номером 35:21:0202003:139, подлежит сносу.

Члены комиссии:

		Мирнова Н.А.	
		Сухом П.М.	
		Кузнецова Т.А.	
		Кабачков С.В.	