

## Результаты и материалы обследования объекта капитального строительства

город Череповец

« 24 » 06 2019г.

Комиссия в составе:

Представитель Департамента имущественных отношений  
Вологодской области

Н.А. Миронова

Главный специалист отдела контроля качества  
КУ ВО «Управление автомобильных дорог Вологодской области»

Н. М. Бусел

Главный специалист технического отдела  
КУ ВО «Управление автомобильных дорог Вологодской области»

Т. Л. Полякова

Прораб ПУ №6 АО «ВАД»

С. В. Кабаков

провела обследование объекта капитального строительства:

<i>объект капитального строительства</i>	Помещения, расположенные в нежилом здании с кадастровым номером 35:21:0202003:488
<i>кадастровый номер объекта капитального строительства</i>	35:21:0202003:488, состоящее из помещений с кадастровыми номерами: 35:21:0202003:3274 35:21:0202003:3275 35:21:0202003:3276 35:21:0202003:3277 35:21:0202003:3278 35:21:0202003:3279 35:21:0202003:3280 35:21:0202003:3677
<i>место нахождения объекта капитального строительства</i>	Вологодская область, г. Череповец, ул. Ветка Чола, д.2
<i>общая площадь объекта капитального строительства</i>	48,5 кв. м. 66,9 кв. м. 36,8 кв. м. 67,5 кв. м. 36,6 кв. м. 39,1 кв. м. 31,1 кв. м. 81,2 кв. м.
<i>год постройки объекта капитального строительства</i>	1979

Комиссией произведено обследование объекта капитального строительства «нежилое здание» и расположенные в нем помещения, в том числе их осмотр; изучение технического паспорта объекта капитального строительства, распоряжения Департамента имущественных отношений Вологодской области №121-р от 22.01.2019г. «об изъятии земельных участков и расположенных на них объектов недвижимого имущества для

государственных нужд Вологодской области с целью строительства линейного объекта регионального значения «Мостовой переход через р. Шексну в створе ул. Архангельской» в г. Череповце, соглашений об изъятии земельного участка и расположенных на нем объектов недвижимости от 08.04.2019г., 15.04.2019г., проектной документации «Проект организации работ по сносу (демонтажу) линейного объекта» 4-28-ПОД (том 6), разработанной ООО «ПИИ «Севзапдорпроект» и получившей положительное заключение государственной экспертизы.

В результате обследования объекта капитального строительства комиссией установлено:

1. Подключение объекта капитального строительства к сетям инженерно-технического обеспечения отсутствует;


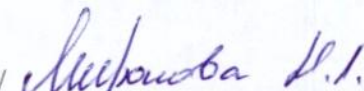






2. В соответствии с проектной документацией «Проект организации работ по сносу (демонтажу) линейного объекта» 4-28-ПОД (том 6) объект капитального строительства подлежит сносу для освобождения территории строительства линейного объекта регионального значения «Мостовой переход через р. Шексну в створе ул. Архангельской» в г. Череповце;

3. Помещения, расположенные в нежилом здании с кадастровым номером 35:21:0202003:488, изъятые для государственных нужд Вологодской области у гр. Моховой Т. П., Маслова Д. С. на основании распоряжения Департамента имущественных отношений Вологодской области №121-р от 22.01.2019г. в соответствии с соглашениями об изъятии земельного участка и расположенных на нём объектов недвижимого имущества для государственных нужд Вологодской области от 08.04.2019г., 15.04.2019г., зарегистрированного в Управлении Росреестра по Вологодской области 14.05.2019г.

#### **Заключение комиссии:**

Объект капитального строительства «нежилое здание» с кадастровым номером 35:21:0202003:488, состоящее из помещений, подлежит сносу.

Члены комиссии:

		 Мухомова Л.И.	
		 Гусев Н.М.	
		 Ковалева Т.А.	
		 Кобзарев С.В.	

## Результаты и материалы обследования объекта капитального строительства

город Череповец

« 24 » 06 2019г.

Комиссия в составе:

Представитель Департамента имущественных отношений  
Вологодской области

Н.А. Миронова

Главный специалист отдела контроля качества  
КУ ВО «Управление автомобильных дорог Вологодской области»

Н. М. Бусел

Главный специалист технического отдела  
КУ ВО «Управление автомобильных дорог Вологодской области»

Т. Л. Полякова

Прораб ПУ №6 АО «ВАД»

С. В. Кабаков

провела обследование объекта капитального строительства:

<i>объект капитального строительства</i>	нежилое здание с кадастровым номером 35:21:0202003:414 и расположенные в нём помещения «гараж», «малярная мастерская»
<i>кадастровый номер объекта капитального строительства</i>	35:21:0202003:3289 (гараж) 35:21:0202003:3320 (малярная мастерская)
<i>место нахождения объекта капитального строительства</i>	Вологодская область, г. Череповец, ул. Красная, д. 54/64
<i>общая площадь объекта капитального строительства</i>	471,0 кв. м. 170,1 кв.м.
<i>год постройки объекта капитального строительства</i>	1976

Комиссией произведено обследование объекта капитального строительства «нежилое здание» и расположенные в нём помещения «гараж», «малярная мастерская», в том числе осмотр объекта капитального строительства; изучение технического паспорта объекта капитального строительства, распоряжения Департамента имущественных отношений Вологодской области №121-р от 22.01.2019г. «об изъятии земельных участков и расположенных на них объектов недвижимого имущества для государственных нужд Вологодской области с целью строительства линейного объекта регионального значения «Мостовой переход через р. Шексну в створе ул. Архангельской» в г. Череповец, соглашений об изъятии земельного участка и расположенного на нем объекта недвижимости от 08.04.2019г., от 23.04.2019г., проектной документации «Проект организации работ по сносу (демонтажу) линейного объекта» 4-28-ПОД (том 6), разработанной ООО «ПИИ «Севзапдорпроект» и получившей положительное заключение государственной экспертизы.

В результате обследования объекта капитального строительства комиссией установлено:

1. Подключение объекта капитального строительства к сетям инженерно-технического обеспечения отсутствует.

2. Объект капитального строительства расположен на земельном участке с кадастровым номером 35:21:0202003:173.

3. В нежилом здании с кадастровым номером 35:21:0202003:414 расположены помещения:

- «гараж» с кадастровым номером 35:21:0202003:3289, площадью 471,0 кв. м.;

- «малярная мастерская» с кадастровым номером 35:21:0202003:3320, площадью 170,1 кв.м.





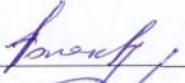


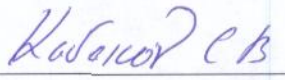
4. В соответствии с проектной документацией «Проект организации работ по сносу (демонтажу) линейного объекта» 4-28-ПОД (том 6) объект капитального строительства подлежит сносу для освобождения территории строительства линейного объекта регионального значения «Мостовой переход через р. Шексну в створе ул. Архангельской» в г. Череповце.

5. Объект капитального строительства изъят для государственных нужд Вологодской области у гр. Кудряшовой А. М., Соколовского А. А. на основании распоряжения Департамента имущественных отношений Вологодской области №121-р от 22.01.2019г. в соответствии с соглашениями об изъятии земельного участка и расположенного на нём объекта недвижимого имущества для государственных нужд Вологодской области от 08.04.2019г., зарегистрированного в Управлении Росреестра по Вологодской области 14.05.2019г.; от 23.04.2019г., зарегистрированного в Управлении Росреестра по Вологодской области 13.06.2019г.

#### **Заключение комиссии:**

Объект капитального строительства «нежилое здание» с кадастровым номером 35:21:0202003:414 и расположенные в нем помещения, подлежат сносу.

Члены комиссии:

		 М.И.	
		 Н.М.	
		 Т.А.	
		 С.В.	

## Результаты и материалы обследования объекта капитального строительства

город Череповец

« 24 » 06 2019г.

Комиссия в составе:

Представитель Департамента имущественных отношений  
Вологодской области

Н. Л. Миронова

Главный специалист отдела контроля качества  
КУ ВО «Управление автомобильных дорог Вологодской области»

Н. М. Бусел

Главный специалист технического отдела  
КУ ВО «Управление автомобильных дорог Вологодской области»

Т. Л. Полякова

Прораб ПУ №6 АО «ВАД»

С. В. Кабаков

провела обследование объекта капитального строительства:

<i>объект капитального строительства</i>	жилой дом
<i>кадастровый номер объекта капитального строительства</i>	35:21:0202003:491
<i>место нахождения объекта капитального строительства</i>	Вологодская область, г. Череповец, ул. Командарма Белова, д.8
<i>общая площадь объекта капитального строительства</i>	38,9 кв. м.
<i>год постройки объекта капитального строительства</i>	1957

Комиссией произведено обследование объекта капитального строительства «жилой дом», в том числе осмотр объекта капитального строительства; изучение технического паспорта объекта капитального строительства, распоряжения Департамента имущественных отношений Вологодской области №121-р от 22.01.2019г. «об изъятии земельных участков и расположенных на них объектов недвижимого имущества для государственных нужд Вологодской области с целью строительства линейного объекта регионального значения «Мостовой переход через р. Шексну в створе ул. Архангельской» в г. Череповце, проектной документации «Проект организации работ по сносу (демонтажу) линейного объекта» 4-28-ПОД (том 6), разработанной ООО «ПНИ «Севзапдорпроект» и получившей положительное заключение государственной экспертизы.

В результате обследования объекта капитального строительства комиссией установлено:

1. подключение объекта капитального строительства к сетям инженерно-технического обеспечения отсутствует;

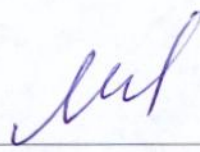


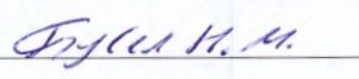
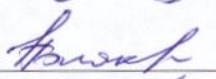



2. в соответствии с проектной документацией «Проект организации работ по сносу (демонтажу) линейного объекта» 4-28-ПОД (том 6) объект капитального строительства подлежит сносу для освобождения территории строительства линейного объекта регионального значения «Мостовой переход через р. Шексну в створе ул. Архангельской» в г. Череповце;

3. объект капитального строительства изъят для государственных нужд Вологодской области у гр. Баева А. В. на основании распоряжения Департамента имущественных отношений Вологодской области №121-р от 22.01.2019г. в соответствии с соглашением об изъятии земельного участка и расположенного на нём объекта недвижимого имущества для государственных нужд Вологодской области от 07.03.2019г., зарегистрированного в Управлении Росреестра по Вологодской области 17.04.2019г.

**Заключение комиссии:**

Объект капитального строительства «жилой дом» с кадастровым номером 35:21:0202003:491 подлежит сносу.

Члены комиссии:

## Результаты и материалы обследования объекта капитального строительства

город Череповец

« 24 » 06 2019г.

Комиссия в составе:

Представитель Департамента имущественных отношений  
Вологодской области

Н.А. Миронова

Главный специалист отдела контроля качества  
КУ ВО «Управление автомобильных дорог Вологодской области»

Н. М. Бусел

Главный специалист технического отдела  
КУ ВО «Управление автомобильных дорог Вологодской области»

Т. Л. Полякова

ТПрораб ПУ №6 АО «ВАД»

С. В. Кабаков

провела обследование объекта капитального строительства:

объект капитального строительства	строение (котельная)
кадастровый номер объекта капитального строительства	35:21:0202003:385
место нахождения объекта капитального строительства	Вологодская область, г. Череповец, ул. Ветка Чола, д. 2
общая площадь объекта капитального строительства	396,7 кв. м.
год постройки объекта капитального строительства	1986

Комиссией произведено обследование объекта капитального строительства «строение (котельная)», в том числе осмотр объекта капитального строительства; изучение технического паспорта объекта капитального строительства, распоряжения Департамента имущественных отношений Вологодской области №121-р от 22.01.2019г. «об изъятии земельных участков и расположенных на них объектов недвижимого имущества для государственных нужд Вологодской области с целью строительства линейного объекта регионального значения «Мостовой переход через р. Шексну в створе ул. Архангельской» в г. Череповце, соглашение об изъятии земельного участка и расположенного на нем объекта недвижимости от 01.03.2019г., проектной документации «Проект организации работ по сносу (демонтажу) линейного объекта» 4-28-ПОД (том 6), разработанной ООО «ПИИ «Севзапдорпроект» и получившей положительное заключение государственной экспертизы.

В результате обследования объекта капитального строительства комиссией установлено:

1. Подключение объекта капитального строительства к сетям инженерно-технического обеспечения отсутствует.
2. В соответствии с проектной документацией «Проект организации работ по сносу (демонтажу) линейного объекта» 4-28-ПОД (том 6) объект капитального строительства подлежит сносу для освобождения территории строительства линейного объекта

## Результаты и материалы обследования объекта капитального строительства

город Череповец

« 24 » 06 2019г.

Комиссия в составе:

Представитель Департамента имущественных отношений  
Вологодской области

Н.Л. Миронова

Главный специалист отдела контроля качества  
КУ ВО «Управление автомобильных дорог Вологодской области»

Н. М. Бусел

Главный специалист технического отдела  
КУ ВО «Управление автомобильных дорог Вологодской области»

Т. Л. Полякова

Прораб ПУ №6 АО «ВАД»

С. В. Кабаков

провела обследование объекта капитального строительства:

объект капитального строительства	жилой дом
кадастровый номер объекта капитального строительства	35:21:0202003:408
место нахождения объекта капитального строительства	Вологодская область, г. Череповец, ул. Красная, д. 56
общая площадь объекта капитального строительства	51,9 кв. м.
год постройки объекта капитального строительства	1953

Комиссией произведено обследование объекта капитального строительства «жилой дом», в том числе осмотр объекта капитального строительства; изучение технического паспорта объекта капитального строительства, распоряжения Департамента имущественных отношений Вологодской области №121-р от 22.01.2019г. «об изъятии земельных участков и расположенных на них объектов недвижимого имущества для государственных нужд Вологодской области с целью строительства линейного объекта регионального значения «Мостовой переход через р. Шексну в створе ул. Архангельской» в г. Череповце, проектной документации «Проект организации работ по сносу (демонтажу) линейного объекта» 4-28-ПОД (том 6), разработанной ООО «ПИИ «Севзапдорпроект» и получившей положительное заключение государственной экспертизы.

В результате обследования объекта капитального строительства комиссией установлено:

1. подключение объекта капитального строительства к сетям инженерно-технического обеспечения отсутствует;
2. в соответствии с проектной документацией «Проект организации работ по сносу (демонтажу) линейного объекта» 4-28-ПОД (том 6) объект подлежит сносу для освобождения территории строительства линейного объекта регионального значения «Мостовой переход через р. Шексну в створе ул. Архангельской» в г. Череповце;







3. объект капитального строительства изъят для государственных нужд Вологодской области у гр. Спиричева А. А. и Зевакиной Г. Г. на основании распоряжения Департамента имущественных отношений Вологодской области №121-р от 22.01.2019г. в соответствии с соглашением об изъятии земельного участка и расположенного на нём объекта недвижимого имущества для государственных нужд Вологодской области от 22.03.2019г., зарегистрированного в Управлении Росреестра по Вологодской области 17.04.2019г.

**Заключение комиссии:**

Объект капитального строительства «жилой дом» с кадастровым номером 35:21:0202003:408 подлежит сносу.

Члены комиссии:

		Муромова Н. А.	
		Фурел Н. М.	
		Бережа Т. А.	
		Кобзарь С. В.	

206

# Результаты и материалы обследования объектов капитального строительства

город Череповец

« 24 » 06 2019г.

Комиссия в составе:

Представитель Департамента имущественных отношений  
Вологодской области

*Н.Л. Миронова*

Главный специалист отдела контроля качества  
КУ ВО «Управление автомобильных дорог Вологодской области»

Н. М. Бусел

Главный специалист технического отдела  
КУ ВО «Управление автомобильных дорог Вологодской области»

Т. Л. Полякова

Прораб ПУ №6 АО «ВАД»

С. В. Кабаков

провела обследование объектов капитального строительства:

<i>объект капитального строительства</i>	нежилое здание (конторка кладовщика) нежилое здание (склад металла) нежилое здание (бывшие очистные сооружения) нежилое здание (покрасочная камера) нежилое здание (здание)
<i>кадастровый номер объекта капитального строительства</i>	35:21:0202003:342 35:21:0202003:345 35:21:0202003:391 35:21:0202003:495 35:21:0202003:496
<i>место нахождения объекта капитального строительства</i>	Вологодская область, г. Череповец, ул. Красная, д. 54/64
<i>общая площадь объекта капитального строительства</i>	18,5 кв. м. 397,8 кв. м. 75,3 кв. м. 63,6 кв. м. 49,2 кв. м.
<i>год постройки объекта капитального строительства</i>	не установлен 1969 1956 1956 1976 1954

Комиссией произведено обследование объектов капитального строительства, в том числе осмотр объектов капитального строительства; изучение технических паспортов объектов капитального строительства, распоряжения Департамента имущественных отношений Вологодской области №121-р от 22.01.2019г. «об изъятии земельных участков и расположенных на них объектов недвижимого имущества для государственных нужд Вологодской области с целью строительства линейного объекта регионального значения

«Мостовой переход через р. Шексну в створе ул. Архангельской» в г. Череповце, соглашение об изъятии земельного участка и расположенного на нем объекта недвижимости от 23.04.2019г., проектной документации «Проект организации работ по сносу (демонтажу) линейного объекта» 4-28-ПОД (том 6), разработанной ООО «ПИИ «Севзапдорпроект» и получившей положительное заключение государственной экспертизы.

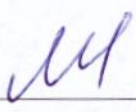
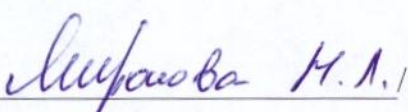

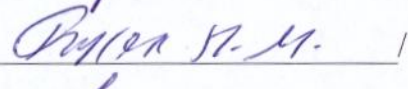
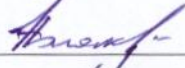


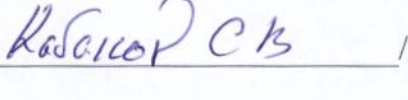
В результате обследования объектов капитального строительства комиссией установлено:

1. Подключение объектов капитального строительства к сетям инженерно-технического обеспечения отсутствует.
2. Объекты капитального строительства расположены на земельном участке с кадастровым номером 35:21:0202003:206.
3. В соответствии с проектной документацией «Проект организации работ по сносу (демонтажу) линейного объекта» 4-28-ПОД (том 6) объекты капитального строительства подлежат сносу для освобождения территории строительства линейного объекта регионального значения «Мостовой переход через р. Шексну в створе ул. Архангельской» в г. Череповце.
4. Объекты капитального строительства изъяты для государственных нужд Вологодской области у гр. Соколовского А. А. на основании распоряжения Департамента имущественных отношений Вологодской области №121-р от 22.01.2019г. в соответствии с соглашением об изъятии земельного участка и расположенных на нём объектов недвижимого имущества для государственных нужд Вологодской области от 23.04.2019г., зарегистрированного в Управлении Росреестра по Вологодской области 19.06.2019г.

**Заключение комиссии:**

Объекты капитального строительства с кадастровыми номерами 35:21:0202003:342, 35:21:0202003:345, 35:21:0202003:391, 35:21:0202003:495, 35:21:0202003:496, расположенные на земельном участке с кадастровым номером 35:21:0202003:206, подлежат сносу.

Члены комиссии:

## Результаты и материалы обследования объекта капитального строительства

город Череповец

« 24 » 06 2019г.

Комиссия в составе:

Представитель Департамента имущественных отношений  
Вологодской области

Н.А. Миронова

Главный специалист отдела контроля качества  
КУ ВО «Управление автомобильных дорог Вологодской области»

Н. М. Бусел

Главный специалист технического отдела  
КУ ВО «Управление автомобильных дорог Вологодской области»

Т. Л. Полякова

Прораб ПУ №6 АО «ВАД»

С. В. Кабаков

провела обследование объекта капитального строительства:

<i>объект капитального строительства</i>	нежилое здание (склад)
<i>кадастровый номер объекта капитального строительства</i>	35:21:0202003:413
<i>место нахождения объекта капитального строительства</i>	Вологодская область, г. Череповец, ул. Красная, д. 54/64
<i>общая площадь объекта капитального строительства</i>	200,9 кв. м.
<i>год постройки объекта капитального строительства</i>	1956

Комиссией произведено обследование объекта капитального строительства «склад», в том числе осмотр объекта капитального строительства; изучение технического паспорта объекта капитального строительства, распоряжения Департамента имущественных отношений Вологодской области №121-р от 22.01.2019г. «об изъятии земельных участков и расположенных на них объектов недвижимого имущества для государственных нужд Вологодской области с целью строительства линейного объекта регионального значения «Мостовой переход через р. Шексну в створе ул. Архангельской» в г. Череповце, соглашение об изъятии земельного участка и расположенного на нем объекта недвижимости от 23.04.2019г., проектной документации «Проект организации работ по сносу (демонтажу) линейного объекта» 4-28-ПОД (том 6), разработанной ООО «ПИИ «Севзапдорпроект» и получившей положительное заключение государственной экспертизы.

В результате обследования объекта капитального строительства комиссией установлено:

1. Подключение объекта капитального строительства к сетям инженерно-технического обеспечения отсутствует.
2. Объект капитального строительства расположен на земельном участке с кадастровым номером 35:21:0202003:207.



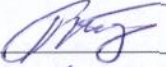
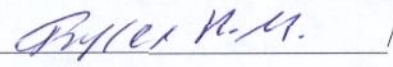
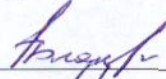



3. В соответствии с проектной документацией «Проект организации работ по сносу (демонтажу) линейного объекта» 4-28-ПОД (том 6) объект капитального строительства подлежит сносу для освобождения территории строительства линейного объекта регионального значения «Мостовой переход через р. Шексну в створе ул. Архангельской» в г. Череповце.

4. Объект капитального строительства изъят для государственных нужд Вологодской области у гр. Соколовского А. А. на основании распоряжения Департамента имущественных отношений Вологодской области №121-р от 22.01.2019г. в соответствии с соглашением об изъятии земельного участка и расположенного на нём объекта недвижимого имущества для государственных нужд Вологодской области от 23.04.2019г., зарегистрированного в Управлении Росреестра по Вологодской области 14.06.2019г.

#### **Заключение комиссии:**

Объект капитального строительства «склад» с кадастровым номером 35:21:0202003:413, расположенный на земельном участке с кадастровым номером 35:21:0202003:207, подлежит сносу.

Члены комиссии:

## Результаты и материалы обследования объекта капитального строительства

город Череповец

« 24 » 06 2019г.

Комиссия в составе:

Представитель Департамента имущественных отношений  
Вологодской области

*Н.Л. Миронова*

Главный специалист отдела контроля качества  
КУ ВО «Управление автомобильных дорог Вологодской области»

Н. М. Бусел

Главный специалист технического отдела  
КУ ВО «Управление автомобильных дорог Вологодской области»

Т. Л. Полякова

Прораб ПУ №6 АО «ВАД»

С. В. Кабаков

провела обследование объекта капитального строительства:

<i>объект капитального строительства</i>	нежилое здание (эстакада разгрузочная)
<i>кадастровый номер объекта капитального строительства</i>	35:21:0202003:352
<i>место нахождения объекта капитального строительства</i>	Вологодская область, г. Череповец, ул. Красная, д. 54/64
<i>общая площадь объекта капитального строительства</i>	774,5 кв. м.
<i>год постройки объекта капитального строительства</i>	1956

Комиссией произведено обследование объекта капитального строительства «эстакада разгрузочная», в том числе осмотр объекта капитального строительства; изучение технического паспорта объекта капитального строительства, распоряжения Департамента имущественных отношений Вологодской области №121-р от 22.01.2019г. «об изъятии земельных участков и расположенных на них объектов недвижимого имущества для государственных нужд Вологодской области с целью строительства линейного объекта регионального значения «Мостовой переход через р. Шексну в створе ул. Архангельской» в г. Череповце, соглашение об изъятии земельного участка и расположенного на нем объекта недвижимости от 23.04.2019г., проектной документации «Проект организации работ по сносу (демонтажу) линейного объекта» 4-28-ПОД (том 6), разработанной ООО «ПНИ «Севзапдорпроект» и получившей положительное заключение государственной экспертизы.

В результате обследования объекта капитального строительства комиссией установлено:

1. Подключение объекта капитального строительства к сетям инженерно-технического обеспечения отсутствует.
2. Объект капитального строительства расположен на земельном участке с кадастровым номером 35:21:0202003:318.


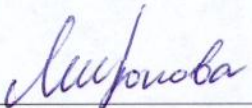

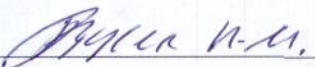




3. В соответствии с проектной документацией «Проект организации работ по сносу (демонтажу) линейного объекта» 4-28-ПОД (том 6) объект капитального строительства «эстакада разгрузочная» подлежит сносу для освобождения территории строительства линейного объекта регионального значения «Мостовой переход через р. Шексну в створе ул. Архангельской» в г. Череповце.

4. Объект капитального строительства изъят для государственных нужд Вологодской области у гр. Соколовского А. А. на основании распоряжения Департамента имущественных отношений Вологодской области №121-р от 22.01.2019г. в соответствии с соглашением об изъятии земельного участка и расположенного на нём объекта недвижимого имущества для государственных нужд Вологодской области от 23.04.2019г., зарегистрированного в Управлении Росреестра по Вологодской области 19.06.2019г.

#### **Заключение комиссии:**

Объект капитального строительства «эстакада разгрузочная» с кадастровым номером 35:21:0202003:352, расположенный на земельном участке с кадастровым номером 35:21:0202003:318, подлежит сносу.

Члены комиссии:

		 Мухомова Н.В.	
		 Руденко И.И.	
		 Козлова Т.А.	
		 Кабанов С.В.	

## Результаты и материалы обследования объекта капитального строительства

город Череповец

« 24 » 06 2019г.

Комиссия в составе:

Представитель Департамента имущественных отношений  
Вологодской области

Н.А. Миронова

Главный специалист отдела контроля качества  
КУ ВО «Управление автомобильных дорог Вологодской области»

Н. М. Бусел

Главный специалист технического отдела  
КУ ВО «Управление автомобильных дорог Вологодской области»

Т. Л. Полякова

Прораб ПУ №6 АО «ВАД»

С. В. Кабаков

провела обследование объекта капитального строительства:

<i>объект капитального строительства</i>	нежилое здание (склад №5)
<i>кадастровый номер объекта капитального строительства</i>	35:21:0202003:397
<i>место нахождения объекта капитального строительства</i>	Вологодская область, г. Череповец, ул. Красная, д. 54/64
<i>общая площадь объекта капитального строительства</i>	850,3 кв. м.
<i>год постройки объекта капитального строительства</i>	1900

Комиссией произведено обследование объекта капитального строительства «склад №5», в том числе осмотр объекта капитального строительства; изучение технического паспорта объекта капитального строительства, распоряжения Департамента имущественных отношений Вологодской области №121-р от 22.01.2019г. «об изъятии земельных участков и расположенных на них объектов недвижимого имущества для государственных нужд Вологодской области с целью строительства линейного объекта регионального значения «Мостовой переход через р. Шексну в створе ул. Архангельской» в г. Череповце, проектной документации «Проект организации работ по сносу (демонтажу) линейного объекта» 4-28-ПОД (том 6), разработанной ООО «ПНИ «Севзапдорпроект» и получившей положительное заключение государственной экспертизы.

В результате обследования объекта капитального строительства комиссией установлено:

1. подключение объекта капитального строительства к сетям инженерно-технического обеспечения отсутствует;
2. в соответствии с проектной документацией «Проект организации работ по сносу (демонтажу) линейного объекта» 4-28-ПОД (том 6) объект капитального строительства «склад №5» подлежит сносу для освобождения территории строительства линейного объекта регионального значения «Мостовой переход через р. Шексну в створе ул. Архангельской» в г. Череповце;



3. объект капитального строительства изъят для государственных нужд Вологодской области у гр. Поляковой И. М. на основании распоряжения Департамента имущественных отношений Вологодской области №121-р от 22.01.2019г. в соответствии с соглашением об изъятии земельного участка и расположенного на нём объекта недвижимого имущества для государственных нужд Вологодской области от 08.04.2019г., зарегистрированного в Управлении Росреестра по Вологодской области 14.05.2019г.

**Заключение комиссии:**

Объект капитального строительства «нежилое здание (склад №5)» с кадастровым номером 35:21:0202003:397 подлежит сносу.

Члены комиссии:

<u>ММ</u>		<u>М.А. Митронова</u>	
<u>М.А.</u>		<u>Сидел М.А.</u>	
<u>Кандел</u>		<u>Кандел Т.А.</u>	
<u>СВ</u>		<u>Кабачков СВ</u>	

### Результаты и материалы обследования объекта капитального строительства

город Череповец

« 24 » 06 2019г.

Комиссия в составе:

Представитель Департамента имущественных отношений  
Вологодской области

*Н. Л. Миронова*

Главный специалист отдела контроля качества  
КУ ВО «Управление автомобильных дорог Вологодской области»

Н. М. Бусел

Главный специалист технического отдела  
КУ ВО «Управление автомобильных дорог Вологодской области»

Т. Л. Полякова

Прораб ПУ №6 АО «ВАД»

С. В. Кабаков

провела обследование объекта капитального строительства:

<i>объект капитального строительства</i>	нежилое здание (цех дорожных плит)
<i>кадастровый номер объекта капитального строительства</i>	35:21:0202003:398
<i>место нахождения объекта капитального строительства</i>	Вологодская область, г. Череповец, ул. Ветка Чола, д. 2
<i>общая площадь объекта капитального строительства</i>	1270,5 кв. м.
<i>год постройки объекта капитального строительства</i>	1980

Комиссией произведено обследование объекта капитального строительства «цех дорожных плит», в том числе осмотр объекта капитального строительства; изучение технического паспорта объекта капитального строительства, распоряжения Департамента имущественных отношений Вологодской области №121-р от 22.01.2019г. «об изъятии земельных участков и расположенных на них объектов недвижимого имущества для государственных нужд Вологодской области с целью строительства линейного объекта регионального значения «Мостовой переход через р. Шексну в створе ул. Архангельской» в г. Череповце, соглашение об изъятии земельного участка и расположенного на нем объекта недвижимости от 08.04.2019г., проектной документации «Проект организации работ по сносу (демонтажу) линейного объекта» 4-28-ПОД (том 6), разработанной ООО «ПИИ «Севзапдорпроект» и получившей положительное заключение государственной экспертизы.

В результате обследования объекта капитального строительства комиссией установлено:

1. Подключение объекта капитального строительства к сетям инженерно-технического обеспечения отсутствует.
2. Объект капитального строительства расположен на земельном участке с кадастровым номером 35:21:0202003:178.

3. В соответствии с проектной документацией «Проект организации работ по сносу (демонтажу) линейного объекта» 4-28-ПОД (том 6) объект капитального строительства подлежит сносу для освобождения территории строительства линейного объекта регионального значения «Мостовой переход через р. Шексну в створе ул. Архангельской» в г. Череповце;

4. Объект капитального строительства изъят для государственных нужд Вологодской области у ООО «Сфера Синтез» на основании распоряжения Департамента имущественных отношений Вологодской области №121-р от 22.01.2019г. в соответствии с соглашением об изъятии земельного участка и расположенного на нём объекта недвижимого имущества для государственных нужд Вологодской области от 08.04.2019г., зарегистрированного в Управлении Росреестра по Вологодской области 14.05.2019г.

#### **Заключение комиссии:**

Объект капитального строительства «нежилое здание (цех дорожных плит)» с кадастровым номером 35:21:0202003:398, расположенный на земельном участке с кадастровым номером 35:21:0202003:178, подлежит сносу.

Члены комиссии:

