



ВОЛОГОДСКАЯ ОБЛАСТЬ  
ГОРОД ЧЕРЕПОВЕЦ

МЭРИЯ

## ПОСТАНОВЛЕНИЕ

16.07.2019 № 3446

Об утверждении документации  
по планировке территории  
линейного объекта

В соответствии с Федеральным законом от 06.10.2003 № 131 «Об общих принципах организации местного самоуправления в Российской Федерации», статьей 46 Градостроительного кодекса Российской Федерации, Уставом города Череповца, протоколом публичных слушаний, заключением о результатах публичных слушаний

**ПОСТАНОВЛЯЮ:**

1. Утвердить документацию по планировке территории линейного объекта «Северная объездная дорога» в составе:

- проекта планировки территории (приложение 1);
- проекта межевания территории (приложение 2).

2. Постановление подлежит опубликованию и размещению на официальном сайте мэрии города Череповца.

Первый заместитель  
мэра города

Д.А. Лавров

УТВЕРЖДЕНА

постановлением мэрии города  
от 16.07.2019 № 3446  
(приложение 1)

**Документация по планировке территории линейного объекта  
«Северная объездная дорога»**

**ПРОЕКТ ПЛАНИРОВКИ ТЕРРИТОРИИ.**

**Основная часть проекта планировки территории.**

**Положение о размещении линейного объекта. Графическая часть.**

**Содержание**

А) Наименование, основные характеристики и назначение планируемого для размещения линейного объекта.....	3
Б) Перечень субъектов Российской Федерации, перечень муниципальных районов, городских округов в составе субъектов Российской Федерации, перечень поселений, населенных пунктов, внутригородских территорий городов федерального значения, на территориях которых устанавливаются зоны планируемого размещения линейного объекта.....	4
В) Перечень координат характерных точек границ зон планируемого размещения линейного объекта.....	4
Г) Перечень координат характерных точек границ зон планируемого размещения линейного объекта, подлежащих переносу (переустройству) из зон планируемого размещения линейного объекта.....	7
Д) Предельные параметры разрешенного строительства, реконструкции объектов капитального строительства, входящих в состав линейного объекта в границах зон их планируемого размещения.....	7
Е) Информация о необходимости осуществления мероприятий по защите сохраняемых объектов капитального строительства, существующих и строящихся на момент подготовки проекта планировки территории, а также объектов капитального строительства, планируемых к строительству в соответствии с ранее утвержденной документацией по планировке территории, от возможного негативного воздействия в связи с размещением линейного объекта.....	7
Ж) Информация о необходимости осуществления мероприятий по сохранению объектов культурного наследия от возможного негативного воздействия в связи с размещением линейного объекта.....	7
З) Информация о необходимости осуществления мероприятий по охране окружающей среды.....	8
И) Информация о необходимости осуществления мероприятий по защите территории от чрезвычайных ситуаций природного и техногенного характера, в том числе по обеспечению пожарной безопасности и гражданской обороне.....	9
К) Принципиальные мероприятия, необходимые для освоения территории, с указанием сроков по их реализации.....	10
МСК-35. Чертеж красных линий от ПК0 до ПК11+41.....	11
МСК-35. Чертеж красных линий от ПК11+41 до ПК29+26.....	12
МСК-35. Чертеж красных линий от ПК29+26 до ПК45+87.....	13
МСК-35. Чертеж красных линий от ПК45+87 до ПК59+46.....	14

МСК-35. Чертеж красных линий от ПК59+46 до ПК76+12.....	15
МСК-35. Чертеж планировки территории от ПК0 до ПК11+41.....	16
МСК-35. Чертеж планировки территории от ПК11+41 до ПК29+26.....	17
МСК-35. Чертеж планировки территории от ПК29+26 до ПК45+87.....	18
МСК-35. Чертеж планировки территории от ПК45+87 до ПК59+46.....	19
МСК-35. Чертеж планировки территории от ПК59+46 до ПК76+12.....	20

**А) Наименование, основные характеристики и назначение планируемого для размещения линейного объекта.**

Наименование планируемого для размещения линейного объекта – «Северная объездная дорога».

Основные характеристики планируемого для размещения линейного объекта приведены в таблице 1.

Таблица 1

**Основные характеристики планируемого для размещения линейного объекта**

№ п/п	Наименование характеристики	Ед. изм.	Значение параметра
1	Техническая категория автомобильной дороги	-	II
2	Протяженность	м	7612 (уточнить при проектировании)
3	Проектная мощность	-	неприменимо
4	Пропускная способность	ед./ч	1800 в прямом направлении и 1800 в обратном направлении
5	Грузонапряженность		не определена
6	Интенсивность движения	ед./сут	6000-14000
7	Назначение	-	объезд городов с численностью населения свыше 250 тысяч человек
8	Ширина полос движения	м	не менее 3,5 м
9	Количество полос движения	шт.	4
10	Тип дорожной одежды	-	капитальный (с коэффициентом надежности 0.95)
11	Межремонтный срок службы		14 лет
12	Вид покрытия дорожного полотна	-	асфальтобетонное покрытие
13	Расчетные нагрузки	-	согласно ГОСТ Р 52748-2007 и других действующих нормативных и руководящих документов РФ
14	Минимальный радиус кривых в плане	м	600

**Б) Перечень субъектов Российской Федерации, перечень муниципальных районов, городских округов в составе субъектов Российской Федерации, перечень поселений, населенных пунктов, внутригородских территорий городов федерального значения, на территориях которых устанавливаются зоны планируемого размещения линейного объекта.**

Таблица 2

Перечень административно-территориальных образований, на территориях которых устанавливаются зоны планируемого размещения линейного объекта

Административно-территориальные образования			
Вологодская область ОКАТО 19	Город Череповец ОКАТО 19 430	-	-
	Череповецкий район ОКАТО 19 256	Тоншаловское сельское поселение ОКАТО 19 256 877	в том числе деревня Ясная Поляна ОКАТО 19 256 877 012

**В) Перечень координат характерных точек границ зон планируемого размещения линейного объекта.**

В границах межевания предусматривается формирование 4 земельных участков для размещения линейного объекта общей площадью 410333,44 м<sup>2</sup>. Кроме этого, предусматривается установление придорожной полосы, являющейся зоной с особыми условиями использования территории (далее – ЗОУИТ). Площадь устанавливаемой придорожной полосы составляет 311310,62 м<sup>2</sup>.

Перечень координат характерных точек границ формируемых земельных участков приведен в проекте межевания территории, перечень координат характерных точек границ устанавливаемой придорожной полосы приведен в таблице 3.

Таблица 3

**Перечень координат характерных точек границ придорожной полосы**

Номер точки	Координаты в системе координат МСК-35		Координаты в местной системе координат г. Череповца	
	X	Y	X	Y
п1	345762,41	2213284,71	10197,21	14435,80
п2	345858,80	2213287,27	10293,64	14435,85
п3	345892,49	2213346,04	10328,84	14493,73
п4	345972,57	2213441,53	10411,38	14587,10
п5	346043,62	2213476,58	10483,32	14620,29
п6	346143,91	2213530,30	10584,97	14671,37
п7	346198,83	2213569,75	10640,91	14709,38
п8	346248,28	2213616,00	10691,54	14754,33
п9	346291,36	2213668,23	10735,97	14805,43
п10	346327,32	2213725,51	10773,41	14861,75
п11	346374,68	2213828,95	10823,45	14963,92
п12	346577,86	2214314,85	11039,20	15444,37
п13	346614,45	2214405,16	11078,13	15533,69
п14	346646,49	2214499,31	11112,61	15626,97
п15	346656,45	2214536,97	11123,54	15664,36
п16	346681,33	2214571,50	11149,32	15698,23
п17	346694,47	2214623,63	11163,81	15750,00
п18	346720,09	2214732,66	11192,26	15858,33
п19	346713,67	2214757,72	11186,50	15883,55
п20	346702,38	2214793,03	11176,13	15919,14
п21	346708,35	2214888,18	11184,57	16014,11
п22	346714,71	2215011,68	11194,15	16137,40
п23	346727,45	2215016,48	11207,01	16141,86
п24	346779,48	2215037,47	11259,57	16161,49
п25	346776,50	2215059,23	11257,15	16183,32
п26	346848,18	2215091,05	11329,64	16213,26
п27	346862,08	2215067,73	11342,93	16189,59
п28	346866,31	2215038,77	11346,40	16160,53
п29	346858,10	2214879,63	11334,05	16001,66
п30	346851,69	2214777,28	11324,97	15899,51
п31	346838,69	2214669,13	11309,17	15791,74
п32	346818,14	2214561,68	11285,82	15684,86
п33	346790,17	2214455,92	11255,11	15579,86
п34	346755,08	2214352,80	11217,35	15477,69
п35	346716,57	2214257,75	11176,38	15383,68
п36	346512,11	2213768,78	10959,26	14900,19
п37	346459,60	2213654,10	10903,78	14786,92

Номер точки	Координаты в системе координат МСК-35		Координаты в местной системе координат г. Череповца	
	X	Y	X	Y
п38	346413,25	2213580,27	10855,52	14714,32
п39	346357,83	2213513,08	10798,37	14648,59
п40	346294,22	2213453,58	10733,23	14590,77
п41	346223,41	2213402,72	10661,13	14541,77
п42	346112,23	2213343,17	10548,44	14485,14
п43	345850,11	2213213,84	10283,03	14362,67

Проектом предусматривается установление красных линий на участке дороги от Кирилловского шоссе до улицы Городского питомника и изменение ранее установленных красных линий на участке от улицы Городского питомника до конца трассы в границах проектирования. Каталог координат характерных точек красных линий приведен в таблице 4.

Таблица 4

## Перечень координат характерных точек устанавливаемых красных линий

Номер точки	Координаты в системе координат МСК-35		Координаты в местной системе координат г. Череповца	
	X	Y	X	Y
Правая сторона				
к1	346829,00	2215044,44	11309,25	16167,17
к2	346820,61	2214881,71	11296,63	16004,72
к3	346814,28	2214780,64	11287,66	15903,84
к4	346801,57	2214674,84	11272,20	15798,41
к5	346781,50	2214569,95	11249,41	15694,08
к6	346754,20	2214466,71	11219,43	15591,58
к7	346719,87	2214365,83	11182,49	15491,63
к8	346681,84	2214271,97	11142,03	15398,79
к9	346477,70	2213783,77	10925,25	14916,07
к10	346426,48	2213671,90	10871,13	14805,57
к11	346382,73	2213602,21	10825,58	14737,04
к12	346330,39	2213538,75	10771,61	14674,97
к13	346270,32	2213482,57	10710,10	14620,37
к14	346203,49	2213434,56	10642,04	14574,12
к15	346095,03	2213376,47	10532,10	14518,87
к16	345821,27	2213241,40	10254,93	14390,97
Пересечение с ул. Шубацкой				
к17	345809,56	2213231,72	10242,97	14381,60
к18	345742,97	2213165,20	10174,67	14316,84
к19	345390,89	2212343,49	9801,31	13504,57
к20	345367,83	2212280,48	9776,63	13442,18
к21	345351,72	2212215,34	9758,82	13377,48
к22	345342,73	2212148,84	9748,10	13311,24
к23	345340,98	2212081,76	9744,61	13244,23
к24	345380,21	2210679,39	9747,32	11841,31
к25	345389,78	2210597,22	9754,75	11758,93
к26	345413,60	2210518,00	9776,49	11679,11
к27	345416,84	2210509,89	9779,52	11670,92
к28	345444,13	2210452,51	9805,31	11612,85
к29	345478,75	2210398,62	9838,51	11558,07
к30	345600,13	2210234,03	9955,57	11390,38
к31	345611,20	2210210,13	9966,01	11366,20

Номер точки	Координаты в системе координат МСК-35		Координаты в местной системе координат г. Череповца	
	X	Y	X	Y
к32	345636,72	2210164,31	9990,33	11319,73
к33	345648,35	2210132,45	10001,13	11287,58
к34	345655,62	2210093,42	10007,38	11248,37
к35	345658,55	2210042,84	10008,99	11197,73
к36	345657,58	2210008,17	10007,12	11163,10
к37	345645,16	2209911,60	9992,19	11066,89
к38	345587,12	2209731,21	9929,47	10888,07
к39	345566,79	2209683,82	9907,92	10841,23
к40	345509,06	2209577,89	9847,45	10736,83
к41	344712,00	2208223,55	9015,40	9403,70
Левая сторона				
к42	346752,14	2215010,26	11231,53	16135,01
к43	346745,73	2214885,99	11221,89	16010,94
к44	346739,56	2214787,47	11213,15	15912,61
к45	346727,41	2214686,38	11198,37	15811,87
к46	346708,32	2214586,61	11176,69	15712,63
к47	346682,35	2214488,40	11148,18	15615,14
к48	346649,56	2214392,02	11112,88	15519,64
к49	346612,49	2214300,52	11073,44	15429,14
к50	346408,99	2213813,85	10857,35	14947,93
к51	346360,34	2213707,60	10805,95	14842,99
к52	346321,78	2213646,19	10765,80	14782,60
к53	346275,62	2213590,22	10718,20	14727,84
к54	346222,63	2213540,65	10663,94	14679,68
к55	346163,73	2213498,35	10603,96	14638,92
к56	346060,72	2213443,18	10499,54	14586,45
к57	345760,60	2213295,09	10195,67	14446,23
Пересечение с ул. Городского питомника				
к58	345742,53	2213265,74	10176,85	14417,35
к59	345354,12	2212359,25	9764,97	13521,28
к60	345329,58	2212292,17	9738,69	13454,87
к61	345312,43	2212222,83	9719,74	13386,00
к62	345302,86	2212152,05	9708,33	13315,48
к63	345300,99	2212080,64	9704,60	13244,15
к64	345340,23	2210678,27	9707,32	11841,24
к65	345350,61	2210589,12	9715,38	11751,84
к66	345376,45	2210503,16	9738,97	11665,24
к67	345388,19	2210473,78	9749,94	11635,57
к68	345424,76	2210396,89	9784,49	11557,75
к69	345471,15	2210324,68	9828,99	11484,36
к70	345479,93	2210312,78	9837,46	11472,23
к71	345539,39	2210214,77	9894,35	11372,71
к72	345571,28	2210131,40	9924,06	11288,54
к73	345592,41	2210018,73	9942,24	11175,36
к74	345592,97	2209912,65	9940,04	11069,30
к75	345551,98	2209775,57	9895,50	10933,33
к76	345522,89	2209707,75	9864,65	10866,29
к77	345465,55	2209602,54	9804,60	10762,61
к78	344669,08	2208249,20	8973,16	9430,46

**Г) Перечень координат характерных точек границ зон планируемого размещения линейных объектов, подлежащих переносу (переустройству) из зоны планируемого размещения линейного объекта.**

Для производства работ по строительству Северной объездной дороги предусматривается отключение ВЛ 110 кВ «Завод-1,2» в IV квартале 2019 г. и ВЛ 110 кВ «Завод-3,4» и в IV квартале 2020 г. в соответствии с письмом ПАО «Северсталь» от 27.06.2018 № Исх-105-04-18-765. Взамен отключаемых будут использоваться другие линии в рамках реализации инвестиционного проекта «Строительство линий электропередач 110 кВ».

Перенос или переустройство отключаемых линий электропередач, а также иных линейных объектов из зоны планируемого размещения линейного объекта не предусматривается.

**Д) Предельные параметры разрешенного строительства, реконструкции объектов капитального строительства, входящих в состав линейного объекта в границах зон их планируемого размещения.**

В состав линейного объекта в границах зоны его планируемого размещения не входят существующие или проектируемые объекты капитального строительства. В связи с этим параметры разрешенного строительства не устанавливаются.

**Е) Информация о необходимости осуществления мероприятий по защите сохраняемых объектов капитального строительства, существующих и строящихся на момент подготовки проекта планировки территории, а также объектов капитального строительства, планируемых к строительству в соответствии с ранее утвержденной документацией по планировке территории, от возможного негативного воздействия в связи с размещением линейного объекта.**

На размещение, проектирование, строительство и эксплуатацию вновь строящихся объектов транспорта, являющихся источниками воздействия на среду обитания и здоровье человека, распространяются требования санитарно-эпидемиологических правил и нормативов СанПиН 2.2.1/2.1.1.1200-03 «Санитарно-защитные зоны и санитарная классификация предприятий, сооружений и иных объектов».

Планируемая к размещению автомобильная дорога не является автомагистралью (скоростной дорогой) и не содержит в своем составе автостоянок. В связи с этим санитарно-защитные зоны или разрывы от них до объектов застройки не устанавливаются.

**Ж) Информация о необходимости осуществления мероприятий по сохранению объектов культурного наследия от возможного негативного воздействия в связи с размещением линейного объекта.**

Полоса отвода планируемого к размещению линейного объекта расположена вне зон охраны и защитных зон объектов культурного наследия.

Заказчик работ в соответствии со ст. 28, 30, 31, 32, 36, 45.1 Федерального закона от 25.06.2002 № 743-ФЗ «Об объектах культурного наследия (памятниках истории и культуры) народов Российской Федерации» (далее – Федеральный закон) обязан:



- обеспечить проведение и финансирование историко-культурной экспертизы земельного участка, подлежащего воздействию земляных, строительных, хозяйственных и иных работ, путем археологической разведки в порядке, установленном ст. 45.1 Федерального закона;

- представить в орган по охране объектов культурного наследия Вологодской области документацию, подготовленную на основе археологических полевых работ, содержащую результаты исследований, в соответствии с которыми определяется наличие или отсутствие объектов, обладающих признаками объекта культурного наследия на земельном участке, подлежащем воздействию земляных, строительных, хозяйственных и иных работ, а также заключение государственной историко-культурной экспертизы указанной документации (либо земельного участка).

В случае обнаружения в границах земельного участка, подлежащего воздействию земляных, строительных, хозяйственных и иных работ объектов, обладающих признаками объекта культурного наследия, и после принятия инспекцией решения о включении данного объекта в перечень выявленных объектов культурного наследия необходимо:

- разработать в составе проектной документации раздел об обеспечении сохранности выявленного объекта культурного наследия или о проведении спасательных археологических полевых работ или проект обеспечения сохранности выявленного объекта культурного наследия либо план проведения спасательных археологических полевых работ, включающих оценку воздействия проводимых работ на указанный объект культурного наследия (далее – документация или раздел документации, обосновывающие меры по обеспечению сохранности выявленного объекта культурного (археологического) наследия);

- получить по документации или разделу документации, обосновывающим меры по обеспечению сохранности выявленного объекта культурного (археологического) наследия, заключение государственной историко-культурной экспертизы и представить его совместно с указанной документацией в орган по охране объектов культурного наследия Вологодской области на согласование;

- обеспечить реализацию согласованной инспекцией документации, обосновывающей меры по обеспечению сохранности выявленного объекта культурного (археологического) наследия.

### **3) Информация о необходимости осуществления мероприятий по охране окружающей среды.**

В соответствии со ст. 36 Федерального закона от 10.01.2002 № 7-ФЗ «Об охране окружающей среды» при проектировании зданий, строений, сооружений и иных объектов должны учитываться нормативы допустимой антропогенной нагрузки на окружающую среду, предусматриваться мероприятия по предупреждению и устранению загрязнения окружающей среды, применяться ресурсосберегающие, малоотходные, безотходные и иные технологии, способствующие охране окружающей среды, восстановлению природной среды, рациональному использованию и воспроизводству природных ресурсов.

Строительство и реконструкция зданий, строений, сооружений и иных объектов должны осуществляться по утвержденным проектам с соблюдением требований технических регламентов в области охраны окружающей среды.

Ввод в эксплуатацию зданий, строений, сооружений и иных объектов осуществляется при условии выполнения в полном объеме предусмотренных проектной документацией мероприятий по охране окружающей среды.

Запрещается ввод в эксплуатацию зданий, строений, сооружений и иных объектов, не оснащенных техническими средствами и технологиями обезвреживания выбросов и сбросов загрязняющих веществ, обеспечивающими выполнение установленных требований в области охраны окружающей среды. Запрещается также ввод в эксплуатацию объектов, не оснащенных средствами контроля за загрязнением окружающей среды, без завершения предусмотренных проектами работ по охране окружающей среды, восстановлению природной среды, рекультивации земель, благоустройству территорий в соответствии с законодательством Российской Федерации.

Юридические и физические лица, осуществляющие эксплуатацию зданий, строений, сооружений и иных объектов, обязаны соблюдать утвержденные технологии и требования в области охраны окружающей среды, восстановления природной среды, рационального использования и воспроизводства природных ресурсов.

Юридические и физические лица, осуществляющие эксплуатацию зданий, строений, сооружений и иных объектов, обеспечивают соблюдение нормативов качества окружающей среды на основе применения технических средств и технологий обезвреживания и безопасного размещения отходов производства и потребления, обезвреживания выбросов и сбросов загрязняющих веществ, а также наилучших доступных технологий, обеспечивающих выполнение требований в области охраны окружающей среды, проводят мероприятия по восстановлению природной среды, рекультивации земель, благоустройству территорий в соответствии с законодательством.

**И) Информация о необходимости осуществления мероприятий по защите территории от чрезвычайных ситуаций природного и техногенного характера, в том числе по обеспечению пожарной безопасности и гражданской обороне.**

Разработка раздела проектной документации «Перечень мероприятий по гражданской обороне, мероприятий по предупреждению чрезвычайных ситуаций природного и техногенного характера» не требуется, так как проектируемый объект не попадает под действие статьи 48.1 Градостроительного кодекса Российской Федерации от 29.12.2004 № 190-ФЗ и СП 165.1325800.2014 «Инженерно-технические мероприятия гражданской обороны. Актуализированная редакция СНиП 2.01.51-90».

В соответствии со ст. 5 Федерального закона от 22.07.2008 № 123-ФЗ «Технический регламент о требованиях пожарной безопасности» планируемый для размещения линейный объект как объект защиты должен иметь систему обеспечения пожарной безопасности. Целью создания системы обеспечения пожарной безопасности объекта защиты является предотвращение пожара, обеспечение безопасности людей и защита имущества при пожаре. Система обеспечения пожарной безопасности объекта защиты включает в себя систему предотвращения пожара, систему противопожарной защиты, комплекс организационно-технических мероприятий по обеспечению пожарной безопасности. Система обеспечения пожарной безопасности объекта защиты в обязательном порядке должна содержать комплекс мероприятий, исключающих возможность превышения значений допустимого пожарного

риска, установленного настоящим Федеральным законом, и направленных на предотвращение опасности причинения вреда третьим лицам в результате пожара.

**К) Принципиальные мероприятия, необходимые для освоения территории, с указанием сроков по их реализации.**


Принципиальные мероприятия, необходимые для освоения территории, приведены в таблице 5.

Таблица 5


**Принципиальные мероприятия, необходимые для освоения территории**

№ п/п/	Перечень мероприятий и их последовательность	Срок реализации
1	Выполнение инженерных изысканий по объекту «Северная объездная дорога» на участке строительства: - от Кирилловского шоссе до отворотки на ул. Шубацкую в п. Ясная Поляна; - от регулируемого пересечения с дорогой ПАО «Северсталь» до заводоуправления АО «Апатит»; - от отворотки на ул. Шубацкую до регулируемого пересечения с дорогой ПАО «Северсталь»	20 декабря 2018 года в соответствии с МК № 16-06-03/197-2018
2	Разработка проекта планировки и проекта межевания линейного объекта «Северная объездная дорога» на участке строительства: - от Кирилловского шоссе до отворотки на ул. Шубацкую в п. Ясная Поляна; - от регулируемого пересечения с дорогой ПАО «Северсталь» до заводоуправления АО «Апатит»; - от отворотки на ул. Шубацкую до регулируемого пересечения с дорогой ПАО «Северсталь»	20 декабря 2018 года в соответствии с МК № 16-06-03/197-2018
3	Утверждение документации по планировке территории	25 марта 2019 года в соответствии с письмом УАиГ мэрии города от 19.09.2018 № 883/03-06-03
4	Разработка проектной документации по объекту «Северная объездная дорога» (на участке от Кирилловского шоссе до отворотки на ул. Шубацкую в п. Ясная Поляна)	30 марта 2019 года в соответствии с МК № 16-06-03/197-2018
5	Разработка рабочей документации по объекту «Северная объездная дорога» (на участке от Кирилловского шоссе до отворотки на ул. Шубацкую в п. Ясная Поляна)	30 июня 2019 года в соответствии с МК № 16-06-03/197-2018
6	Строительство автомобильной дороги, освещения дороги и светофорных объектов	2019-2020 гг. в соответствии с перечнем ОКС, утв. постановлением мэрии го- рода от 01.12.2017 № 5838


# МСК-35. Чертеж красных линий от ПК0 до ПК11+41




МСК-35. Чертеж красных линий от ПК1+41 до ПК29+26




МСК-35. Чертеж красных линий от ПК29+26 до ПК45+87



МСК-35. Чертеж красных линий от ПК45+87 до ПК59+46

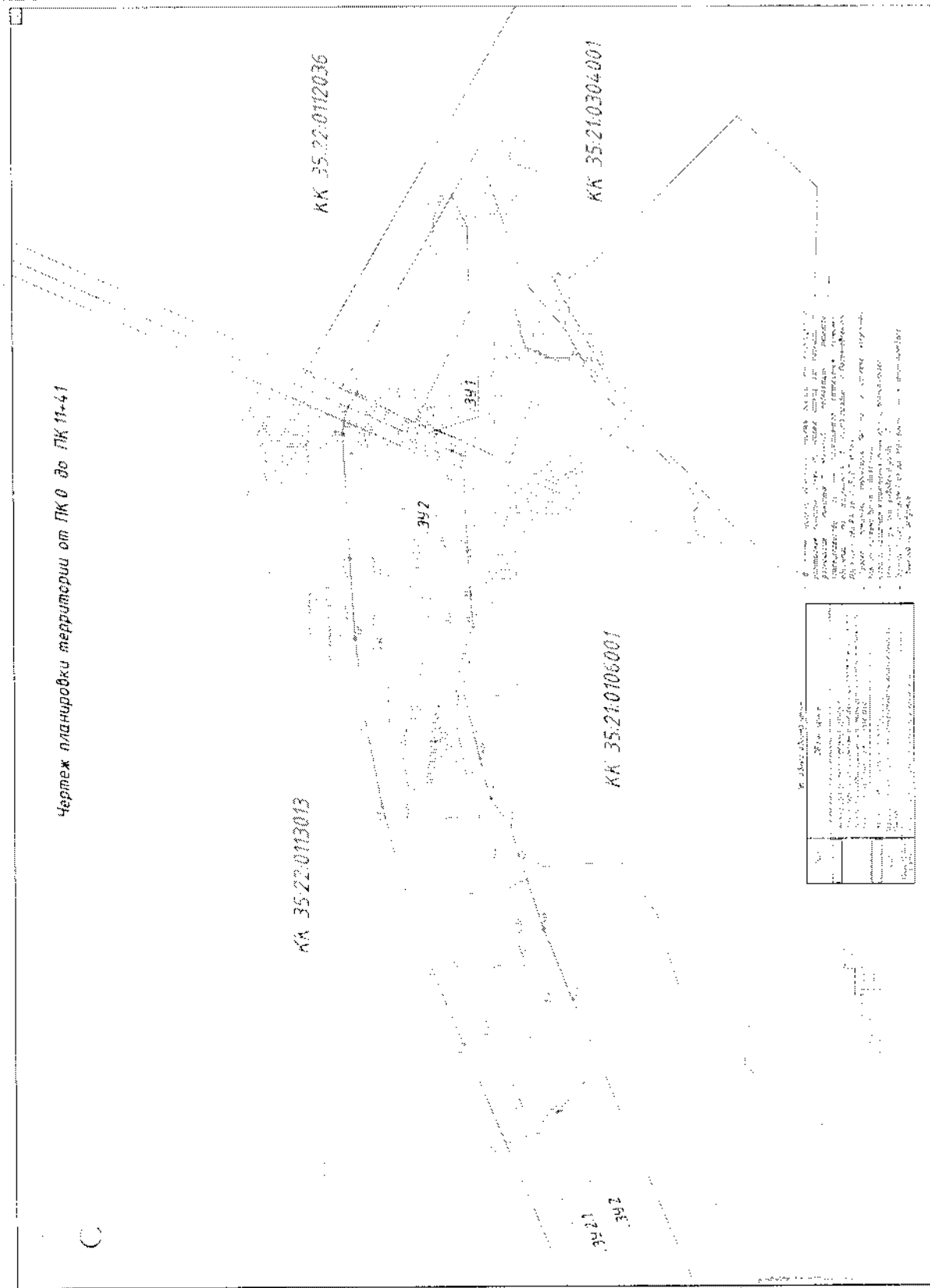


МСК-35. Чертеж красных линий от ПК59+46 до ПК76+12

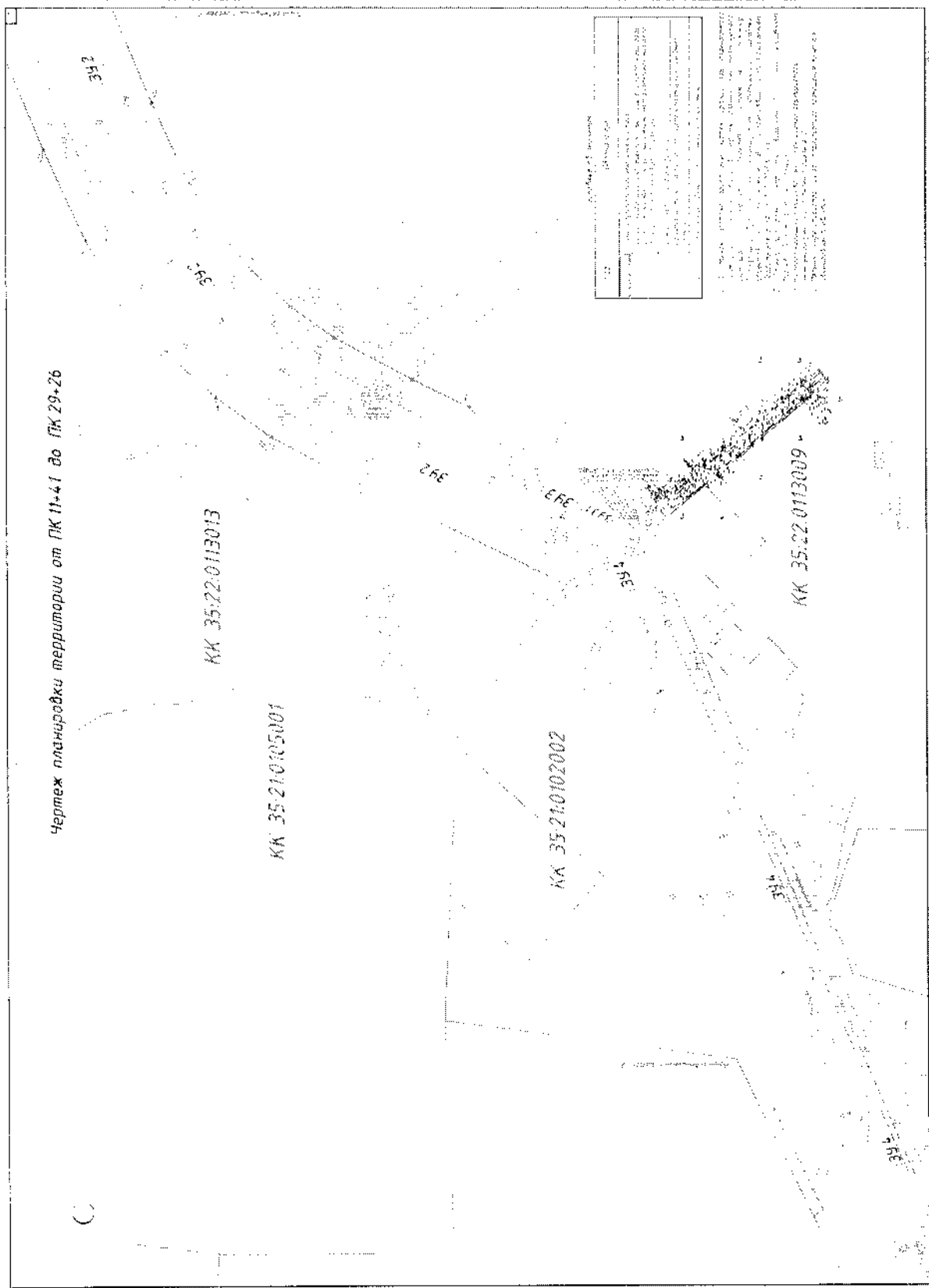




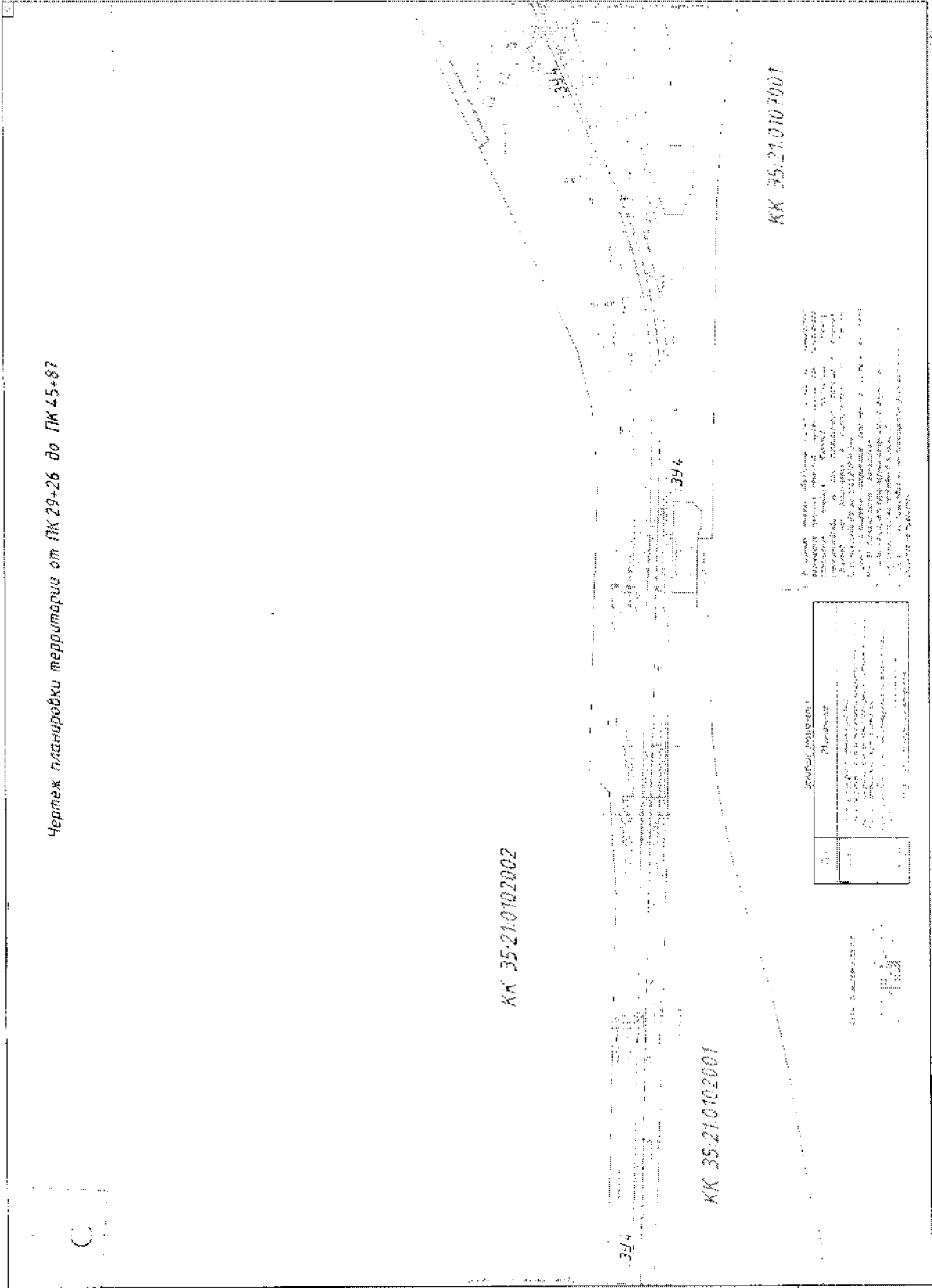
МСК-35. Чертеж планировки территории от ПК0 до ПК11+41



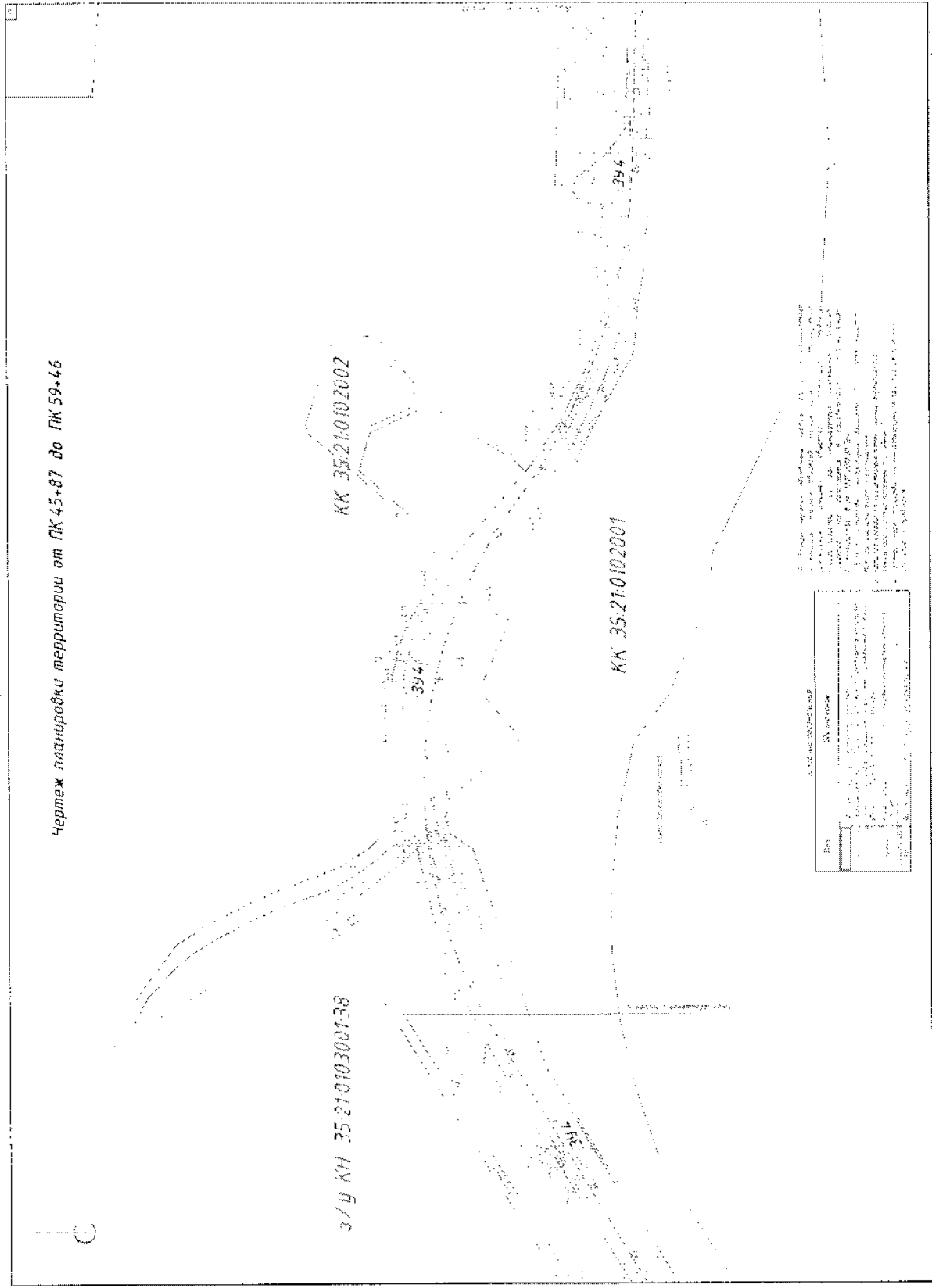
МСК-35. Чертеж планировки территории от ПК11+41 до ПК29+26




# МСК-35. Чертеж планировки территории от ПК29+26 до ПК45+87



МСК-35. Чертеж планировки территории от ПК45+87 до ПК59+46



МСК-35. Чертеж планировки территории от ПК59+46 до ПК76+12



УТВЕРЖДЕНА  
постановлением мэрии города  
от 16.07.2019 № 3446  
(приложение 2)

**Документация по планировке территории линейного объекта  
«Северная объездная дорога»**

**Проект межевания территории.  
Пояснительная записка.  
Графическая часть.**

**Содержание**

Введение.....	2
1. Перечень и сведения о площади образуемых земельных участков, в том числе возможные способы их образования.....	3
2. Перечень и сведения о площади образуемых земельных участков, которые будут отнесены к территориям общего пользования или имуществу общего пользования, в том числе в отношении которых предполагаются резервирование и (или) изъятие для государственных или муниципальных нужд.....	6
3. Вид разрешенного использования образуемых земельных участков в соответствии с проектом планировки территории в случаях, предусмотренных градостроительным кодексом.....	6
4. Сведения о границах территории, содержащие перечень координат характерных точек этих границ в системе координат, используемой для ведения Единого государственного реестра недвижимости.....	7
МСК-35. Чертеж межевания территории от ПК0 до ПК11+41.....	44
МСК-35. Чертеж межевания территории от ПК11+41 до ПК29+26.....	45
МСК-35. Чертеж межевания территории от ПК29+26 до ПК45+87.....	46
МСК-35. Чертеж межевания территории от ПК45+87 до ПК59+46.....	47
МСК-35. Чертеж межевания территории от ПК59+46 до ПК76+12.....	48

### **Введение**

Документация по проекту межевания территории линейного объекта «Северная объездная дорога» разработана согласно требованиям законодательных актов и требований следующих нормативных документов:

- Градостроительный кодекс Российской Федерации от 29.12.2004 № 190-ФЗ (ред. от 03.08.2018);
- Земельный кодекс Российской Федерации от 25.10.2001 № 136-ФЗ (ред. от 03.08.2018);
- СНиП 11-04-2003. Инструкция о порядке разработки, согласования, экспертизы и утверждения градостроительной документации (приняты и введены в действие Постановлением Госстроя РФ от 29.10.2002 № 150);
- СП 42.13330.2016. Свод правил. Градостроительство. Планировка и застройка городских и сельских поселений. Актуализированная редакция СНиП 2.07.01-89\* (утв. Приказом Минстроя РФ от 30.12.2016 № 1034/пр);
- Генеральный план города Череповца, утвержденный решением Череповецкой городской Думы от 28.11.2006 № 165 «О Генеральном плане города Череповца» (с изменениями);
- Правила землепользования и застройки города Череповца, утвержденные решением Череповецкой городской Думы от 29.06.2010 № 132 «О правилах землепользования и застройки города Череповца» (с изменениями);
- Правила землепользования и застройки Тоншаловского сельского поселения Череповецкого муниципального района Вологодской области, утвержденные решением совета Тоншаловского сельского поселения от 29.07.2014 № 46.

Проект межевания территории выполнен на топографической основе в масштабе 1:2000.

Проект межевания разработан на основании кадастровых планов территории:

- от 29 августа 2018 г. № 35/ИСХ/2018-383329;
- от 29 августа 2018 г. № 35/ИСХ/2018-383363;
- от 29 августа 2018 г. № 35/ИСХ/2018-383357;
- от 29 августа 2018 г. № 35/ИСХ/2018-383306;
- от 29 августа 2018 г. № 35/ИСХ/2018-417119;
- от 29 августа 2018 г. № 35/ИСХ/2018-418576;
- от 29 августа 2018 г. № 35/ИСХ/2018-417048;
- от 29 августа 2018 г. № 35/ИСХ/2018-417046;
- от 29 августа 2018 г. № 35/ИСХ/2018-417910.

Участок проектирования расположен на территории города Череповца и Тоншаловского сельского поселения, в том числе на территории деревни Ясная Поляна - от Кирилловского шоссе до отворотки на ул. Шубацкую в п. Ясная Поляна и далее до заводоуправления АО «Апатит».

На участке от Кирилловского шоссе до отворотки на ул. Шубацкую территория свободна от застройки, за исключением одного разрушенного фундамента. В границах стройплощадки имеются участки с древесной, кустарниковой и луговой растительностью, несколько опор воздушных линий электропередачи, пересечения с линиями связи, линиями электропередачи напряжением 0,23 кВ, 10 кВ, 110 кВ и 220 кВ.

На участке от отворотки на ул. Шубацкую до конца трассы автомобильная дорога проходит по застроенной территории. Существующая проезжая часть с ас-

фальтовым покрытием имеет 2 полосы движения, съезды, остановочные карманы для общественного транспорта. В границах стройплощадки также имеются опоры освещения, линии связи, линии электропередачи напряжением 0,4 кВ и 110 кВ, пересечения с теплотрассами. На ПК56+87 проезжая часть автодороги проходит под железнодорожными путями.

Границы полосы отвода (зоны планируемого размещения линейного объекта) определены проектом планировки территории в соответствии с нормами отвода земель для размещения автомобильных дорог, утвержденными постановлением Правительства РФ от 2 сентября 2009 г. № 717.

В соответствии с письмом МКУ «УКСиР» от 20.12.2018 № 16-01-11/246 в пределах городской черты границы полосы отвода приняты по ранее установленным красным линиям. На участке от ПК 21+80 до ПК 22+88 красная линия по правой стороне изменяется с учетом размещения разворотного кольца на пересечении с ул. Городского питомника. На участке от ПК 52+51 до ПК 56+88 красная линия по левой стороне изменяется с учетом размещения оси дороги с нормативным радиусом закругления.

Границы придорожной полосы, являющейся зоной с особыми условиями использования территории (далее – ЗОУИТ), определены проектом планировки территории в соответствии со ст. 26 Федерального закона от 08.11.2007 № 257-ФЗ «Об автомобильных дорогах и о дорожной деятельности в Российской Федерации и о внесении изменений в отдельные законодательные акты Российской Федерации».

#### **1) Перечень и сведения о площади образуемых земельных участков, в том числе возможные способы их образования.**

Межевание территории планируется провести в три этапа.

На первом этапе межевания происходит образование земельных участков способом перераспределения земель и земельных участков, находящихся в государственной или муниципальной собственности, между собой, а также земельных участков, находящихся в частной собственности, с целью в дальнейшем исключить возникновения многоконтурности преобразуемых земельных участков. Кроме того, на первом этапе формируются земельные участки, образуемые из земель кадастровых кварталов, для того чтобы на третьем этапе их объединить с остальными образованными ЗУ.

Необходима регистрация образованных ЗУ для снятия с кадастрового учета исходных земельных участков.

На втором этапе межевания происходит образование земельных участков способом раздела с целью изъятия некоторых из них для государственных или муниципальных нужд и изменения вида разрешенного использования. Также на данном этапе происходит образование земельных участков способом образования из земель, находящихся в государственной или муниципальной собственности.

На третьем этапе способом объединения планируется образование земельных участков для размещения линейного объекта. В связи с тем, что границы территории для размещения линейного объекта пересекают границы муниципальных образований, для размещения линейного объекта предусматривается формирование четырех земельных участков.

Перечень и сведения о площади земельных участков, образуемых на первом этапе, приведены в таблице 1, перечень и сведения о площади земельных участков, образуемых на втором этапе, приведены в таблице 2; перечень и сведения



о площади земельных участков, образуемых на третьем этапе, приведены в таблице 3.

Таблица 1

Перечень и сведения о площади земельных участков,  
образуемых на первом этапе межевания

Исходные земельные участки				Образуемые земельные участки	
№ п/п	Кадастровые номера	Площадь, м <sup>2</sup>	Разрешенное использование	Условные номера	Площадь, м <sup>2</sup>
1	35:21:0304001:71	218612+/- 189	Земли резерва	:ЗУ71	218589,62
2	35:22:0113013:831	15000+/-86	Производственная база и административно- бытовой комплекс	:ЗУ831	14983,32
3	35:21:0102001:5774	897836 +/- 332	Эксплуатация объектов КХП и конвертерного производства	:ЗУ5774	897707,87
4	Земли кадастрового квартала 35:21:0304001	-	-	:ЗУ1:1	442,72
5	Земли кадастрового квартала 35:22:0113013	-	-	:ЗУ2:1	152464,14
6	Земли кадастрового квартала 35:22:0113009	-	-	:ЗУ3:1	4637,50
7	Земли кадастрового квартала 35:21:0102002	-	-	:ЗУ4:1	42542,39
8	Земли кадастрового квартала 35:21:0107001	-	-	:ЗУ4:2	16140,34
9	Земли кадастрового квартала 35:21:0102001	-	-	:ЗУ4:3	88939,96
10	Земли кадастрового квартала 35:21:0103001	-	-	:ЗУ4:4	18393,46

Таблица 2

Перечень и сведения о площади земельных участков,  
образуемых на втором этапе межевания

Исходные земельные участки				Образуемые земельные участки	
№ п/п	Кадастровые номера	Площадь, м <sup>2</sup>	Разрешенное использование	Условные номера	Площадь, м <sup>2</sup>
1	:ЗУ71	218589,62	Земли резерва	:ЗУ5	218337,02
				:ЗУ5:1	88,49

Исходные земельные участки				Образуемые земельные участки	
№ п/п	Кадастровые номера	Площадь, м <sup>2</sup>	Разрешенное использование	Условные номера	Площадь, м <sup>2</sup>
				:ЗУ5:2	164,11
2	35:21:0304001:150	39565+/-87	Пищевая промышленность	:ЗУ6	39404,15
				:ЗУ6:1	160,85
3	35:21:0304001:153	21810+/-52	Пищевая промышленность	:ЗУ7	21282,92
				:ЗУ7:1	527,08
4	35:22:0112036:441	115668	Используется для размещения и использования по назначению объекта энергетики	:ЗУ9	114887,61
				:ЗУ9:2	780,39
5	35:22:0113013:646	121965+/-611	Подъезд к г. Череповец км 0+280 5+120 от автомобильной дороги «Вологда-Новая Ладога»	:ЗУ10	121049,27
				:ЗУ10:2	915,73
6	:ЗУ831	14983,32	Производственная база и административно-бытовой комплекс	:ЗУ11	9705,80
				:ЗУ11:2	5277,52
7	35:22:0113009:41	1073+/-23	Для эксплуатации а/д Малечкино-Ясная Поляна	:ЗУ12	929,32
				:ЗУ12:3	143,68
8	35:21:0102002:9	26425	Земли резерва	:ЗУ14	16577,22
				:ЗУ14:4	9847,78
9	35:21:0102002:66	1859	Эксплуатация подъездной дороги к ГРС-1 газопровода переемычки «ГРС-1- ГРС-2»	:ЗУ23	1768,81
				:ЗУ23:4	90,19
10	35:21:0102002:79	295777	Земли резерва	:ЗУ26	254600,4
				:ЗУ26:4	41176,60
11	35:21:0102002:194	2389696 +/- 541	Эксплуатация северной площадки	:ЗУ27	2379989,32
				:ЗУ27:1	254,28
				:ЗУ27:2	2013,12
				:ЗУ27:3	7098,48
				:ЗУ27:4	340,80
12	:ЗУ5774	897707,87	Эксплуатация объектов КХП и конвертерного производства	:ЗУ28	896652,16
				:ЗУ28:1	168,88
				:ЗУ28:2	143,03
				:ЗУ28:3	35,31
				:ЗУ28:4	176,10
				:ЗУ28:5	532,39
13	35:21:0103001:38	2638287 +/- 568	Эксплуатация основной промышленной площадки	:ЗУ30	2616613,65

2) Перечень и сведения о площади образуемых земельных участков, которые будут отнесены к территориям общего пользования или имуществу общего пользования, в том числе в отношении которых предполагаются резервирование и (или) изъятие для государственных или муниципальных нужд.

**Перечень и сведения о площади земельных участков,  
образуемых на третьем этапе межевания**

Образуемые земельные участки			Исходные земельные участки	
№ п/п	Условный номер	Площадь, кв. м	Кадастровые или условные номера исходных земель и земельных участков	Площадь исходных земельных участков
1	:ЗУ1	1219,14	:ЗУ5:1	88,49
			:ЗУ6:1	160,85
			:ЗУ7:1	527,08
			:ЗУ1:1	442,72
2	:ЗУ2	159633,89	:ЗУ5:2	164,11
			:ЗУ9:2	780,39
			35:22:0113013:570	32
			:ЗУ10:2	915,73
			:ЗУ11:2	5277,52
3	:ЗУ3	4781,18	:ЗУ2:1	152464,14
			:ЗУ12:3	143,68
4	:ЗУ4	244699,23	:ЗУ3:1	4637,50
			:ЗУ14:4	9847,78
			:ЗУ23:4	90,19
			35:21:0102002:74	55
			:ЗУ26:4	41176,60
			:ЗУ27:1	254,28
			:ЗУ27:2	2013,12
			:ЗУ27:3	7098,48
			:ЗУ27:4	340,80
			:ЗУ4:1	42542,39
			:ЗУ4:2	16140,34
			:ЗУ28:1	168,88
			:ЗУ28:2	143,03
			:ЗУ28:3	35,31
			:ЗУ28:4	176,10
			:ЗУ28:5	532,39
:ЗУ4:3	88939,96			
:ЗУ30:4	16566,98			
:ЗУ4:4	18577,60			

**3) Вид разрешенного использования образуемых земельных участков в соответствии с проектом планировки территории в случаях, предусмотренных градостроительным кодексом.**

Ведомость формируемых земельных участков с указанием видов разрешенного использования приведена в таблице 4.

Формируемым земельным участкам :ЗУ1, :ЗУ3 и :ЗУ4, находящимся в границах населенных пунктов, присваивается вид разрешенного использования «Земельные участки (территории) общего пользования», код 12.0 в соответствии с Классификатором видов разрешенного использования земельных участков, утв. Приказом Министерства экономического развития РФ от 01.09.2014 № 540 (ред. от 30.09.2015). Описание вида разрешенного использования земельного участка - «Размещение объектов улично-дорожной сети, автомобильных дорог и пешеходных тротуаров в границах населенных пунктов, пешеходных переходов, набережных, береговых полос водных объектов общего пользования, скверов, бульваров, площадей, проездов, малых архитектурных форм благоустройства».

Формируемому земельному участку :ЗУ2, находящемуся вне границ населенных пунктов, присваивается вид разрешенного использования «Автомобильный транспорт», код 7.2 в соответствии с Классификатором видов разрешенного использования земельных участков, утв. Приказом Министерства экономического развития РФ от 01.09.2014 № 540 (ред. от 30.09.2015). Описание вида разрешенного использования земельного участка - «Размещение автомобильных дорог и технически связанных с ними сооружений; размещение зданий и сооружений, предназначенных для обслуживания пассажиров, а также обеспечивающие работу транспортных средств, размещение объектов, предназначенных для размещения постов органов внутренних дел, ответственных за безопасность дорожного движения; обособление земельных участков для стоянок автомобильного транспорта, а также для размещения депо (устройства мест стоянок) автомобильного транспорта, осуществляющего перевозки людей по установленному маршруту».

Таблица 4

## Ведомость формируемых земельных участков

№ п/п	Кадастровый номер	Адрес	Площадь, кв. м	Категория земель	Разрешенное использование
1	:ЗУ1	Вологодская область, г. Череповец, ш. Кирилловское	1219,14	Земли населённых пунктов	Земельные участки (территории) общего пользования
2	:ЗУ2	Вологодская область, Череповецкий р-н	159633,89	Земли промышленности, энергетики, транспорта, связи, радиовещания, телевидения, информатики, земли для обеспечения космической деятельности, земли обороны, безопасности и земли иного специального назначения	Автомобильный транспорт
3	:ЗУ3	Вологодская область, Череповецкий р-н, с/с Тоншаловский, д. Ясная Поляна	4781,18	Земли населённых пунктов	Земельные участки (территории) общего пользования
4	:ЗУ4	Вологодская обл, г. Череповец, ш. Северное	244699,23	Земли населённых пунктов	Земельные участки (территории) общего пользования

**4) Сведения о границах территории, содержащие перечень координат характерных точек этих границ в системе координат, используемой для ведения Единого государственного реестра недвижимости.**

Перечень координат характерных точек границ земельных участков, формируемых на первом этапе межевания, приведен в таблицах 5-14.

Перечень координат характерных точек границ земельного участка :ЗУ71,  
исх. 35:21:0304001:71

Номер точки	Координаты в системе координат МСК-35		Координаты в местной системе коор- динат г. Череповца	
	X	Y	X	Y
и1.1	346417,44	2214908,81	10894,20	16042,32
и1.2	346404,79	2214903,67	10881,42	16037,51
и1.3	346391,49	2214898,94	10868,00	16033,13
и1.4	346367,68	2214892,12	10844,02	16026,93
и1.5	346334,62	2214885,07	10810,79	16020,75
и1.6	346337,97	2214890,43	10814,28	16026,02
и1.7	346365,04	2214914,27	10841,96	16049,14
и1.8	346377,30	2214925,11	10854,50	16059,66
и1.9	346394,02	2214945,80	10871,76	16079,91
и1.10	346413,76	2214968,91	10892,10	16102,49
и1.11	346428,21	2214987,32	10907,02	16120,52
и1.12	346450,36	2215009,58	10929,75	16142,19
и1.13	346462,88	2215024,07	10942,64	16156,35
и1.14	346479,46	2215041,18	10959,66	16173,02
и1.15	346522,79	2215095,23	11004,39	16225,92
и1.16	346599,90	2215238,11	11085,21	16366,73
и1.17	346591,03	2215243,05	11076,47	16371,90
и1.18	346585,22	2215231,86	11070,37	16360,87
и1.19	346541,72	2215261,39	11027,66	16391,53
и1.20	346537,00	2215267,73	11023,11	16397,99
и1.21	346363,26	2215441,14	10853,96	16575,88
и1.22	346262,54	2215351,03	10750,92	16488,43
и1.23	346266,19	2215213,02	10750,96	16350,38
и1.24	346249,35	2215211,53	10734,08	16349,33
и1.25	346248,60	2215217,40	10733,49	16355,21
и1.26	346248,27	2215231,40	10733,52	16369,22
и1.27	346247,83	2215248,48	10733,53	16386,30
и1.28	346163,90	2215246,92	10649,59	16386,94
и1.29	346164,40	2215276,09	10650,85	16416,09
и1.30	346164,20	2215284,09	10650,86	16424,09
и1.31	346191,24	2215284,49	10677,90	16423,78
и1.32	346188,80	2215378,17	10677,91	16517,49
и1.33	346135,14	2215376,77	10624,23	16517,50
и1.34	346136,54	2215301,17	10623,66	16441,89
и1.35	346121,00	2215301,00	10608,12	16442,12
и1.36	346121,10	2215275,44	10607,55	16416,57
и1.37	346116,33	2215275,37	10602,78	16416,62
и1.38	346116,21	2215308,21	10603,52	16449,45
и1.39	346121,90	2215353,59	10610,39	16494,67
и1.40	346130,70	2215400,93	10620,43	16541,76
и1.41	346141,72	2215468,66	10633,21	16609,18
и1.42	346141,01	2215724,60	10639,20	16865,05
и1.43	346163,13	2215726,81	10661,37	16866,68
и1.44	346494,40	2215764,05	10993,50	16895,25
и1.45	346536,36	2215768,31	11035,55	16898,41
и1.46	346577,80	2215696,51	11075,10	16825,55
и1.47	346679,68	2215520,31	11172,34	16646,75
и1.48	346728,30	2215436,10	11218,74	16561,30
и1.49	346802,34	2215309,33	11289,44	16432,64

Номер точки	Координаты в системе координат МСК-35		Координаты в местной системе координат г. Череповца	
	X	Y	X	Y
и1.50	346886,96	2215162,63	11370,20	16283,77
и1.51	346913,80	2215115,88	11395,81	16236,34
и1.52	346870,38	2215097,51	11351,92	16219,11
и1.53	346818,36	2215074,63	11299,32	16197,60
и1.54	346790,95	2215060,51	11271,55	16184,20
и1.55	346769,11	2215050,92	11249,47	16175,18
и1.56	346754,16	2215045,38	11234,38	16170,03
и1.57	346754,88	2215048,19	11235,17	16172,83
и1.58	346776,50	2215059,23	11257,07	16183,30
и1.59	346866,42	2215099,14	11348,01	16220,84
и1.60	346701,31	2215384,09	11190,40	16510,01
и1.61	346693,07	2215398,94	11182,55	16525,07
и1.62	346638,52	2215241,75	11123,91	16369,36
и1.63	346628,53	2215223,93	11113,46	16351,81
и1.64	346582,97	2215170,21	11066,51	16299,30
и1.65	346543,70	2215099,90	11025,42	16230,04
и1.66	346506,91	2215056,86	10987,51	16187,98
и1.67	346526,38	2215035,66	11006,42	16166,27
и1.68	346498,31	2215016,15	10977,85	16147,50
и1.69	346486,72	2215029,60	10966,62	16161,25
и1.70	346478,52	2215020,44	10958,18	16152,31
и1.71	346466,18	2215015,08	10945,70	16147,27
и1.72	346431,29	2214978,53	10909,87	16111,65
и1.73	346416,06	2214949,54	10893,89	16083,07
и1.74	346417,07	2214940,96	10894,67	16074,46
и1.75	346419,33	2214942,04	10896,96	16075,48
и1.76	346421,74	2214936,43	10899,22	16069,81
Контур 2 не изменяется				

Таблица 6

Перечень координат характерных точек границ земельного участка :ЗУ831, исх.  
35:22:0113013:831

Номер точки	Координаты в системе координат МСК-35		Координаты в местной системе координат г. Череповца	
	X	Y	X	Y
и1	345950,54	2213197,15	10383,00	14343,37
и2	346023,77	2213265,20	10457,97	14409,49
и3	345960,11	2213393,57	10397,68	14539,47
и4	345953,40	2213390,26	10390,89	14536,34
и5	345874,19	2213267,81	10308,51	14416,00

Таблица 7

Перечень координат характерных точек границ земельного участка :ЗУ5774,  
исх. 35:21:0102001:5774

Номер точки	Координаты в системе координат МСК-35		Координаты в местной системе координат г. Череповца	
	X	Y	X	Y
и1.1	344075,68	2206601,14	8337,06	7798,41
и1.2	344117,47	2206606,14	8378,97	7802,32
и1.3	344172,77	2206658,59	8435,61	7853,31
и1.4	344225,08	2206739,38	8490,01	7932,71

Номер точки	Координаты в системе координат МСК-35		Координаты в местной системе координат г. Череповца	
	X	Y	X	Y
и1.5	344251,18	2206766,20	8516,80	7958,84
и1.6	344304,54	2206821,02	8571,57	8012,25
и1.7	344355,77	2206942,77	8625,95	8132,63
и1.8	344404,04	2207405,67	8686,25	8594,12
и1.9	344411,12	2207473,51	8695,10	8661,75
и1.10	344416,08	2207497,17	8700,67	8685,27
и1.11	344428,08	2207542,54	8713,85	8730,31
и1.12	344446,21	2207582,55	8733,01	8769,84
и1.13	344471,38	2207621,48	8759,19	8808,10
и1.14	344546,42	2207641,28	8834,72	8825,94
и1.15	344486,44	2207728,06	8777,02	8914,25
и1.16	344477,05	2207767,39	8768,66	8953,81
и1.17	344464,13	2207845,33	8757,77	9032,06
и1.18	344245,71	2207599,78	8533,03	8792,28
и1.19	344150,62	2206805,06	8417,28	8000,31
и1.20	344150,30	2206725,70	8414,90	7920,98
и1.21	344146,10	2206687,04	8409,69	7882,45
и1.22	344104,90	2206650,79	8367,56	7847,28
и1.23	344120,36	2206804,28	8387,01	8000,32
и1.24	344205,32	2207584,45	8492,26	8778,01
и1.25	344240,14	2207664,62	8529,15	8857,25
и1.26	344473,97	2207920,95	8769,57	9107,40
и1.27	344669,15	2208236,08	8972,89	9417,34
и1.28	344703,14	2208290,62	9008,29	9470,98
и1.29	344719,64	2208317,43	9025,48	9497,35
и1.30	344714,31	2208320,62	9020,24	9500,68
и1.31	344713,22	2208324,20	9019,24	9504,29
и1.32	344709,80	2208318,40	9015,68	9498,57
и1.33	344709,90	2208317,98	9015,76	9498,16
и1.34	344688,66	2208276,38	8993,44	9457,12
и1.35	344663,48	2208238,65	8967,29	9420,06
и1.36	344651,69	2208222,94	8955,10	9404,66
и1.37	344645,86	2208228,43	8949,41	9410,30
и1.38	344635,79	2208249,70	8939,90	9431,83
и1.39	344627,58	2208323,38	8933,61	9505,70
и1.40	344641,71	2208343,79	8948,27	9525,73
и1.41	344652,90	2208355,23	8959,75	9536,88
и1.42	344672,96	2208366,55	8980,10	9547,67
и1.43	344711,79	2208353,27	9018,57	9533,38
и1.44	344716,39	2208351,21	9023,11	9531,20
и1.45	344744,35	2208396,37	9052,24	9575,62
и1.46	344748,26	2208394,13	9056,09	9573,28
и1.47	344750,04	2208397,36	9057,95	9576,46
и1.48	344863,98	2208587,44	9176,80	9763,51
и1.49	344879,33	2208578,08	9191,90	9753,76
и1.50	344885,63	2208588,50	9198,47	9764,01
и1.51	344870,24	2208597,88	9183,33	9773,79
и1.52	344861,56	2208603,18	9174,79	9779,31
и1.53	345046,02	2208907,74	9367,12	10078,97
и1.54	345052,60	2208897,65	9373,43	10068,71
и1.55	345064,23	2208884,19	9384,71	10054,95
и1.56	345065,20	2208885,81	9385,72	10056,54

Номер точки	Координаты в системе координат МСК-35		Координаты в местной системе координат г. Череповца	
	X	Y	X	Y
ил.57	345054,04	2208898,74	9374,90	10069,76
ил.58	345047,05	2208909,45	9368,19	10080,65
ил.59	345099,88	2208996,67	9423,28	10166,46
ил.60	345097,23	2208998,27	9420,67	10168,13
ил.61	345460,74	2209599,59	9799,71	10759,78
ил.62	345553,85	2209880,64	9900,10	11038,32
ил.63	345596,84	2209910,53	9943,86	11067,08
ил.64	345601,10	2209923,31	9948,45	11079,74
ил.65	345592,34	2209937,83	9940,07	11094,48
ил.66	345492,53	2210021,47	9842,47	11180,69
ил.67	345545,05	2210082,53	9896,56	11240,37
ил.68	345505,93	2210172,26	9859,79	11331,08
ил.69	345522,90	2210180,38	9876,97	11338,76
ил.70	345512,96	2210198,59	9867,51	11357,22
ил.71	345427,18	2210364,14	9786,06	11524,95
ил.72	345391,48	2210432,94	9752,17	11594,65
ил.73	345347,44	2210514,38	9710,26	11677,21
ил.74	345341,81	2210579,27	9706,32	11742,23
ил.75	345336,04	2210607,55	9701,29	11770,65
ил.76	345330,96	2210657,89	9697,52	11821,10
ил.77	345326,20	2210657,72	9692,76	11821,06
ил.78	345324,64	2210686,23	9691,94	11849,60
ил.79	345329,70	2210686,39	9697,01	11849,63
ил.80	345327,06	2210760,33	9696,29	11923,61
ил.81	345337,72	2210760,43	9706,95	11923,43
ил.82	345343,06	2210751,81	9712,07	11914,68
ил.83	345342,00	2210794,21	9712,11	11957,09
ил.84	345337,28	2210786,00	9707,18	11949,01
ил.85	345327,08	2210785,76	9696,97	11949,03
ил.86	345323,75	2210949,22	9697,90	12112,52
ил.87	345306,06	2211494,95	9694,42	12658,53
ил.88	345304,53	2211584,99	9695,24	12748,58
ил.89	345304,77	2211640,91	9696,93	12804,47
ил.90	345303,13	2211766,10	9698,55	12929,66
ил.91	345302,18	2211811,31	9698,78	12974,88
ил.92	345252,45	2211812,16	9649,09	12977,03
ил.93	345250,20	2211740,23	9644,97	12905,18
ил.94	345248,12	2211658,38	9640,76	12823,41
ил.95	345238,67	2211577,01	9629,19	12742,32
ил.96	345222,16	2211499,81	9610,68	12665,57
ил.97	345206,70	2211439,16	9593,64	12605,34
ил.98	345175,14	2211334,83	9559,38	12501,87
ил.99	345152,67	2211230,97	9534,21	12398,63
ил.100	345124,81	2211055,15	9501,79	12223,60
ил.101	345118,86	2211055,07	9495,84	12223,67
ил.102	345114,34	2211015,03	9490,27	12183,76
ил.104	345081,81	2210772,74	9451,45	11942,40
ил.105	345082,12	2210758,60	9451,39	11928,26
ил.106	345100,44	2210747,75	9469,42	11916,93
ил.107	345110,65	2210557,62	9474,68	11726,60
ил.108	345167,66	2210427,81	9528,29	11595,35
ил.109	345219,02	2210319,79	9576,82	11486,03



Номер точки	Координаты в системе координат МСК-35		Координаты в местной системе координат г. Череповца	
	X	Y	X	Y
и1.110	345249,36	2210257,70	9605,53	11423,17
и1.111	345251,63	2210208,01	9606,51	11373,44
и1.112	345305,45	2210076,82	9656,90	11240,90
и1.113	345349,68	2210016,84	9699,55	11179,78
и1.114	345370,06	2209922,04	9717,45	11084,49
и1.115	345379,46	2209816,63	9724,11	10978,87
и1.116	345377,51	2209736,60	9720,07	10898,91
и1.117	345367,80	2209657,16	9708,30	10819,75
и1.118	345348,88	2209572,94	9687,19	10736,06
и1.119	345321,66	2209491,04	9657,85	10654,89
и1.120	345279,13	2209415,53	9613,37	10580,51
и1.121	345102,89	2209121,35	9429,53	10291,02
и1.122	345095,81	2209125,61	9422,56	10295,47
и1.123	344987,76	2208946,04	9309,88	10118,77
и1.124	344946,31	2208878,78	9266,69	10052,61
и1.125	344914,73	2208839,36	9234,09	10014,03
и1.126	344879,28	2208800,21	9197,64	9975,81
и1.127	344842,15	2208765,42	9159,61	9942,00
и1.128	344801,23	2208734,34	9117,90	9912,00
и1.129	344683,34	2208656,28	8998,02	9837,03
и1.130	344605,01	2208591,90	8918,04	9774,71
и1.131	344588,98	2208545,63	8900,81	9728,88
и1.132	344559,69	2208511,15	8870,63	9695,17
и1.133	344534,13	2208476,44	8844,18	9661,14
и1.134	344510,98	2208440,01	8820,08	9625,32
и1.135	344486,22	2208396,62	8794,20	9582,59
и1.136	344315,03	2208089,10	8615,07	9279,63
и1.137	344268,82	2207988,56	8566,25	9180,33
и1.138	344232,54	2207888,91	8527,39	9081,66
и1.139	344205,29	2207775,63	8497,20	8969,13
и1.140	344174,39	2207718,84	8464,83	8913,16
и1.141	344063,84	2206655,76	8326,65	7853,32
и1.142	344055,19	2206640,62	8317,61	7838,41
и1.143	344053,99	2206618,14	8315,82	7815,97
и1.144	344060,03	2206604,99	8321,52	7802,66
Контур 2-13 не изменяются				

Таблица 8

Перечень координат характерных точек границ земельного участка :ЗУ1:1,  
исх. земли кадастрового квартала 35:21:0304001

Номер точки	Координаты в системе координат МСК-35		Координаты в местной системе координат г. Череповца	
	X	Y	X	Y
н1	346753,04	2215026,80	11232,86	16151,52
н2	346753,96	2215044,56	11234,23	16169,24
н3	346754,16	2215045,38	11234,46	16170,06
н4	346769,11	2215050,92	11249,55	16175,21
н5	346777,15	2215054,45	11257,68	16178,53
н6	346779,48	2215037,47	11259,57	16161,49

Перечень координат характерных точек границ земельного участка :ЗУ2:1,  
исх. земли кадастрового квартала 35:22:0113013

Номер точки	Координаты в системе координат МСК-35		Координаты в местной системе координат г. Череповца	
	X	Y	X	Y
и1.1	345960,11	2213393,57	10397,68	14539,47
и1.2	346060,77	2213443,23	10499,60	14586,50
и1.3	346080,87	2213454,00	10519,97	14596,74
и1.4	346086,36	2213450,23	10525,36	14592,83
и1.5	346087,85	2213452,28	10526,90	14594,84
и1.6	346088,02	2213452,15	10527,07	14594,71
и1.7	346089,99	2213454,99	10529,11	14597,50
и1.8	346089,83	2213455,13	10528,96	14597,64
и1.9	346091,24	2213457,24	10530,42	14599,71
и1.10	346089,32	2213458,52	10528,53	14601,04
и1.11	346163,78	2213498,40	10604,01	14638,97
и1.12	346222,68	2213540,71	10663,99	14679,73
и1.13	346275,67	2213590,27	10718,25	14727,90
и1.14	346321,84	2213646,24	10765,86	14782,65
и1.15	346360,39	2213707,66	10806,00	14843,04
и1.16	346409,04	2213813,91	10857,40	14947,99
и1.17	346612,54	2214300,58	11073,50	15429,19
и1.18	346649,61	2214392,07	11112,94	15519,69
и1.19	346682,41	2214488,46	11148,23	15615,19
и1.20	346708,37	2214586,66	11176,75	15712,69
и1.21	346727,46	2214686,43	11198,43	15811,93
и1.22	346739,61	2214787,52	11213,20	15912,66
и1.23	346745,79	2214886,05	11221,94	16011,00
и1.24	346753,04	2215026,80	11232,86	16151,52
и1.25	346779,48	2215037,47	11259,57	16161,49
и1.26	346781,99	2215019,01	11261,59	16142,97
и1.27	346828,81	2215039,79	11308,94	16162,52
и1.28	346820,66	2214881,77	11296,68	16004,77
и1.29	346814,33	2214780,70	11287,72	15903,90
и1.30	346801,62	2214674,90	11272,26	15798,47
и1.31	346781,55	2214570,01	11249,46	15694,13
и1.32	346754,25	2214466,77	11219,49	15591,64
и1.33	346719,92	2214365,89	11182,54	15491,69
и1.34	346681,89	2214272,03	11142,09	15398,85
и1.35	346477,75	2213783,82	10925,30	14916,12
и1.36	346426,53	2213671,96	10871,19	14805,63
и1.37	346382,78	2213602,26	10825,63	14737,09
и1.38	346330,44	2213538,81	10771,66	14675,03
и1.39	346270,37	2213482,62	10710,15	14620,42
и1.40	346203,54	2213434,61	10642,09	14574,17
и1.41	346095,08	2213376,53	10532,16	14518,93
и1.42	345993,43	2213326,37	10429,24	14471,44
и1.1	345960,11	2213393,57	10397,68	14539,47
и2.1	345874,38	2213267,63	10308,70	14415,82
и2.2	345874,19	2213267,81	10308,51	14416,00
и2.3	345953,40	2213390,26	10390,89	14536,34
и2.4	345912,75	2213370,19	10349,72	14517,34
и2.5	345892,49	2213346,04	10328,84	14493,73
и2.6	345858,80	2213287,27	10293,64	14435,85

Номер точки	Координаты в системе координат МСК-35		Координаты в местной системе координат г. Череповца	
	X	Y	X	Y
и2.7	345762,41	2213284,71	10197,21	14435,80
и2.8	345817,99	2213239,81	10251,60	14389,47
и2.1	345874,38	2213267,63	10308,70	14415,82
н3.1	346801,85	2214696,88	11273,06	15820,43
н3.2	346800,00	2214698,13	11271,24	15821,73
н3.3	346798,80	2214696,28	11270,00	15819,91
н3.4	346800,60	2214695,08	11271,76	15818,67
н3.1	346801,85	2214696,88	11273,06	15820,43
н4.1	346779,89	2214669,07	11250,38	15793,21
н4.2	346777,34	2214664,82	11247,73	15789,02
н4.3	346772,54	2214667,42	11242,99	15791,75
н4.4	346771,59	2214665,62	11242,00	15789,97
н4.5	346778,04	2214662,02	11248,35	15786,21
н4.6	346781,64	2214668,02	11252,11	15792,11
н4.1	346779,89	2214669,07	11250,38	15793,21
н5.1	346783,19	2214654,01	11253,29	15778,06
н5.2	346780,29	2214649,66	11250,28	15773,79
н5.3	346775,84	2214652,31	11245,90	15776,56
н5.4	346774,79	2214650,46	11244,80	15774,73
н5.5	346781,09	2214646,91	11251,01	15771,02
н5.6	346784,84	2214652,91	11254,91	15776,92
н5.1	346783,19	2214654,01	11253,29	15778,06
н6.1	346742,42	2214671,27	11212,98	15796,38
н6.2	346740,52	2214672,32	11211,11	15797,48
н6.3	346739,42	2214670,37	11209,96	15795,56
н6.4	346741,37	2214669,32	11211,88	15794,46
н6.1	346742,42	2214671,27	11212,98	15796,38
н7.1	345806,31	2213266,21	10240,61	14416,17
н7.2	345810,16	2213264,52	10244,42	14414,38
н7.3	345810,00	2213264,32	10244,25	14414,18
н7.4	345812,27	2213263,39	10246,50	14413,19
н7.5	345812,34	2213263,59	10246,57	14413,39
н7.6	345815,86	2213262,09	10250,05	14411,80
н7.7	345817,03	2213264,83	10251,30	14414,51
н7.8	345813,51	2213266,33	10247,82	14416,10
н7.9	345813,58	2213266,59	10247,89	14416,36
н7.10	345811,41	2213267,53	10245,75	14417,35
н7.11	345811,33	2213267,34	10245,66	14417,16
н7.12	345807,48	2213268,96	10241,86	14418,88
н7.1	345806,31	2213266,21	10240,61	14416,17

Таблица 10

Перечень координат характерных точек границ земельного участка :ЗУ3:1,  
исх. земли кадастрового квартала 35:22:0113009

Номер точки	Координаты в системе координат МСК-35		Координаты в местной системе координат г. Череповца	
	X	Y	X	Y
н1.1	345756,43	2213289,54	10191,35	14440,81
н1.2	345759,29	2213294,48	10194,34	14445,67
н1.3	345766,41	2213297,99	10201,55	14448,99
н1.4	345763,40	2213300,23	10198,60	14451,31
н1.5	345775,35	2213300,70	10210,55	14451,47

Номер точки	Координаты в системе координат МСК-35		Координаты в местной системе координат г. Череповца	
	X	Y	X	Y
н1.6	345774,01	2213301,74	10209,24	14452,54
н1.7	345912,75	2213370,19	10349,72	14517,34
н1.8	345892,49	2213346,04	10328,84	14493,73
н1.9	345858,80	2213287,27	10293,62	14435,86
н1.10	345762,41	2213284,71	10197,20	14435,82

Таблица 11

Перечень координат характерных точек границ земельного участка :ЗУ4:1,  
исх. земли кадастрового квартала 35:21:0102002

Номер точки	Координаты в системе координат МСК-35		Координаты в местной системе координат г. Череповца	
	X	Y	X	Y
н1.1	345817,98	2213239,80	10251,59	14389,46
н1.2	345756,43	2213289,54	10191,36	14440,79
н1.3	345752,41	2213282,63	10187,16	14433,99
н1.4	345753,13	2213279,19	10187,79	14430,53
н1.5	345752,74	2213267,23	10187,09	14418,58
н1.6	345749,46	2213254,83	10183,49	14406,27
н1.7	345571,90	2212842,90	9995,26	13999,10
н1.8	345543,78	2212776,56	9965,43	13933,52
н1.9	345383,51	2212402,21	9795,47	13563,47
н1.10	345358,11	2212340,60	9768,47	13502,54
н1.11	345337,35	2212278,46	9746,10	13440,96
н1.12	345324,43	2212226,28	9731,83	13389,13
н1.13	345318,24	2212188,37	9724,65	13351,40
н1.14	345313,65	2212143,69	9718,90	13306,85
н1.15	345312,17	2212112,36	9716,60	13275,57
н1.16	345314,07	2211985,46	9715,20	13148,66
н1.17	345316,25	2211909,99	9715,41	13073,16
н1.18	345321,06	2211810,98	9717,65	12974,06
н1.19	345347,70	2210747,98	9716,60	11910,73
н1.20	345353,01	2210637,18	9719,03	11799,83
н1.21	345365,98	2210572,42	9730,31	11734,75
н1.22	345378,44	2210530,62	9741,67	11692,64
н1.23	345395,80	2210483,00	9757,79	11644,59
н1.24	345408,44	2210455,88	9769,72	11617,15
н1.25	345433,70	2210410,50	9793,79	11571,12
н1.26	345468,73	2210358,10	9827,44	11517,83
н1.27	345590,98	2210213,08	9945,88	11369,68
н1.28	345608,35	2210187,72	9962,58	11343,87
н1.29	345628,89	2210147,95	9982,08	11303,58
н1.30	345639,37	2210108,74	9991,53	11264,11
н1.31	345641,28	2210063,26	9992,26	11218,60
н1.32	345636,81	2210022,64	9986,73	11178,11
н1.33	345609,60	2209891,62	9956,12	11047,84
н1.34	345625,10	2209880,71	9971,33	11036,53
н1.35	345632,80	2209873,20	9978,83	11028,82
н1.36	345645,16	2209911,60	9992,19	11066,89
н1.37	345645,95	2209917,77	9993,14	11073,04
н1.38	345657,58	2210008,17	10007,12	11163,10
н1.39	345658,55	2210042,84	10008,99	11197,73

Номер точки	Координаты в системе координат МСК-35		Координаты в местной системе координат г. Череповца	
	X	Y	X	Y
н1.40	345655,62	2210093,42	10007,38	11248,37
н1.41	345648,35	2210132,45	10001,13	11287,58
н1.42	345636,72	2210164,31	9990,33	11319,73
н1.43	345611,20	2210210,13	9966,01	11366,20
н1.44	345571,20	2210259,87	9927,32	11416,97
н1.45	345484,56	2210362,68	9843,39	11522,00
н1.46	345481,04	2210367,00	9839,98	11526,41
н1.47	345439,23	2210428,40	9799,78	11588,87
н1.48	345403,82	2210501,98	9766,30	11663,35
н1.49	345379,23	2210582,59	9743,82	11744,57
н1.50	345383,90	2210627,85	9749,66	11789,70
н1.51	345380,09	2210648,45	9746,39	11810,39
н1.52	345362,88	2210687,01	9730,19	11849,38
н1.53	345353,47	2210686,70	9720,78	11849,32
н1.54	345350,01	2210808,40	9720,49	11971,07
н1.55	345356,41	2210799,36	9726,65	11961,86
н1.56	345344,32	2211281,89	9727,12	12444,54
н1.57	345336,56	2211273,69	9719,15	12436,55
н1.58	345335,71	2211304,23	9719,10	12467,10
н1.59	345343,96	2211296,43	9727,14	12459,09
н1.60	345331,06	2211811,35	9727,65	12974,17
н1.61	345326,24	2211910,38	9725,41	13073,29
н1.62	345324,07	2211985,68	9725,20	13148,62
н1.63	345322,18	2212112,20	9726,61	13275,15
н1.64	345323,63	2212142,94	9728,86	13305,84
н1.65	345328,16	2212187,05	9734,53	13349,82
н1.66	345334,22	2212224,27	9741,56	13386,87
н1.67	345346,96	2212275,66	9755,63	13437,91
н1.68	345367,49	2212337,11	9777,76	13498,80
н1.69	345392,73	2212398,33	9804,58	13559,35
н1.70	345552,98	2212772,64	9974,52	13929,36
н1.71	345581,09	2212838,96	10004,35	13994,92
н1.72	345758,94	2213251,56	10192,88	14402,75
н1.73	345766,19	2213259,40	10200,33	14410,40
н1.74	345774,58	2213262,02	10208,79	14412,80
н1.75	345810,71	2213232,82	10244,14	14382,67
н1.1	345817,98	2213239,80	10251,59	14389,46
н2.1	345354,60	2210867,77	9726,62	12030,30
н2.2	345354,11	2210884,78	9726,57	12047,31
н2.3	345350,89	2210884,74	9723,35	12047,36
н2.4	345351,38	2210867,64	9723,40	12030,25
н2.1	345354,60	2210867,77	9726,62	12030,30

Таблица 12

Перечень координат характерных точек границ земельного участка :ЗУ4:2,  
исх. земли кадастрового квартала 35:21:0107001

Номер точки	Координаты в системе координат МСК-35		Координаты в местной системе координат г. Череповца	
	X	Y	X	Y
н1	345752,41	2213282,63	10187,16	14433,99
н2	345742,39	2213265,41	10176,70	14417,04
н3	345354,12	2212359,25	9764,97	13521,29

Номер точки	Координаты в системе координат МСК-35		Координаты в местной системе координат г. Череповца	
	X	Y	X	Y
н4	345329,58	2212292,17	9738,69	13454,87
н5	345312,43	2212222,83	9719,74	13386,01
н6	345302,86	2212152,05	9708,33	13315,49
н7	345300,99	2212080,64	9704,61	13244,16
н8	345308,53	2211811,20	9705,13	12974,61
н9	345321,06	2211810,98	9717,65	12974,07
н10	345316,25	2211909,99	9715,42	13073,17
н11	345314,07	2211985,46	9715,20	13148,67
н12	345312,17	2212112,36	9716,61	13275,58
н13	345313,65	2212143,69	9718,90	13306,86
н14	345318,24	2212188,37	9724,65	13351,41
н15	345324,43	2212226,28	9731,83	13389,14
н16	345337,35	2212278,46	9746,10	13440,97
н17	345358,11	2212340,60	9768,47	13502,55
н18	345383,51	2212402,21	9795,47	13563,47
н19	345543,78	2212776,56	9965,43	13933,52
н20	345571,90	2212842,90	9995,27	13999,11
н21	345749,46	2213254,83	10183,49	14406,28
н22	345752,74	2213267,23	10187,09	14418,59
н23	345753,12	2213279,19	10187,79	14430,53

Таблица 13

Перечень координат характерных точек границ земельного участка :ЗУ4:3,  
исх. земли кадастрового квартала 35:21:0102001

Номер точки	Координаты в системе координат МСК-35		Координаты в местной системе координат г. Череповца	
	X	Y	X	Y
н1.1	344675,09	2208245,61	8979,08	9426,71
н1.2	344703,14	2208290,62	9008,29	9470,98
н1.3	344719,64	2208317,43	9025,48	9497,35
н1.4	344714,31	2208320,62	9020,24	9500,68
н1.5	344713,22	2208324,20	9019,24	9504,29
н1.6	344867,04	2208585,57	9179,82	9761,57
н1.7	344879,33	2208578,08	9191,90	9753,76
н1.8	344885,63	2208588,50	9198,47	9764,01
н1.9	344873,22	2208596,07	9186,26	9771,89
н1.10	345051,61	2208899,18	9372,48	10070,26
н1.11	345052,60	2208897,65	9373,43	10068,71
н1.12	345064,23	2208884,19	9384,71	10054,95
н1.13	345065,20	2208885,81	9385,72	10056,54
н1.14	345054,04	2208898,74	9374,90	10069,76
н1.15	345052,63	2208900,91	9373,54	10071,96
н1.16	345465,55	2209602,54	9804,59	10762,61
н1.17	345522,89	2209707,75	9864,65	10866,29
н1.18	345551,98	2209775,57	9895,50	10933,33
н1.19	345590,98	2209906,45	9937,89	11063,15
н1.20	345596,84	2209910,53	9943,86	11067,08
н1.21	345601,10	2209923,31	9948,45	11079,74
н1.22	345592,84	2209937,00	9940,55	11093,64
н1.23	345592,41	2210018,73	9942,24	11175,36
н1.24	345571,28	2210131,40	9924,06	11288,54

Номер точки	Координаты в системе координат МСК-35		Координаты в местной системе координат г. Череповца	
	X	Y	X	Y
н1.25	345539,39	2210214,77	9894,35	11372,71
н1.26	345479,93	2210312,78	9837,46	11472,23
н1.27	345471,15	2210324,68	9828,99	11484,36
н1.28	345424,76	2210396,89	9784,49	11557,75
н1.29	345388,19	2210473,78	9749,94	11635,57
н1.30	345376,45	2210503,16	9738,97	11665,24
н1.31	345350,61	2210589,12	9715,38	11751,84
н1.32	345340,23	2210678,27	9707,32	11841,24
н1.33	345337,94	2210760,07	9707,16	11923,07
н1.34	345343,06	2210751,81	9712,06	11914,68
н1.35	345342,00	2210794,21	9712,11	11957,09
н1.36	345337,28	2210786,00	9707,18	11949,01
н1.37	345337,22	2210786,00	9707,11	11949,01
н1.38	345308,53	2211811,20	9705,12	12974,61
н1.39	345321,06	2211810,98	9717,64	12974,06
н1.40	345347,70	2210747,98	9716,60	11910,73
н1.41	345353,01	2210637,18	9719,03	11799,83
н1.42	345365,98	2210572,42	9730,31	11734,75
н1.43	345378,44	2210530,62	9741,67	11692,64
н1.44	345395,80	2210483,00	9757,79	11644,59
н1.45	345408,44	2210455,88	9769,72	11617,15
н1.46	345433,70	2210410,50	9793,79	11571,12
н1.47	345468,73	2210358,10	9827,44	11517,83
н1.48	345590,98	2210213,08	9945,88	11369,68
н1.49	345608,35	2210187,72	9962,58	11343,87
н1.50	345628,89	2210147,95	9982,08	11303,58
н1.51	345639,37	2210108,74	9991,53	11264,11
н1.52	345641,28	2210063,26	9992,26	11218,60
н1.53	345636,81	2210022,64	9986,73	11178,11
н1.54	345609,60	2209891,62	9956,12	11047,84
н1.55	345572,38	2209735,58	9914,85	10892,82
н1.56	345560,38	2209705,51	9902,07	10863,08
н1.57	345545,22	2209672,35	9886,05	10830,32
н1.58	345509,45	2209607,54	9848,61	10766,46
н1.59	345442,52	2209494,18	9778,75	10654,88
н1.60	345332,90	2209312,33	9664,43	10475,95
н1.61	345215,28	2209118,16	9541,80	10284,91
н1.62	345010,71	2208780,85	9328,52	9953,04
н1.63	344743,70	2208332,56	9049,93	9511,85
н1.64	344687,50	2208238,19	8991,29	9418,98
н1.1	344675,09	2208245,61	8979,08	9426,71
н2.1	344670,11	2208248,58	8974,18	9429,82
н2.2	344688,66	2208276,38	8993,44	9457,12
н2.3	344709,90	2208317,98	9015,76	9498,16
н2.4	344709,80	2208318,40	9015,67	9498,57
н2.5	344669,08	2208249,20	8973,16	9430,46
н2.1	344670,11	2208248,58	8974,18	9429,82

Перечень координат характерных точек границ земельного участка :ЗУ4:4,  
исх. земли кадастрового квартала 35:21:0103001

Номер точки	Координаты в системе координат МСК-35		Координаты в местной системе координат г. Череповца	
	X	Y	X	Y
1	2	3	4	5
н1	344703,29	2208228,76	9006,83	9409,13
н2	344687,50	2208238,19	8991,29	9418,98
н3	344743,70	2208332,56	9049,93	9511,85
н4	345010,71	2208780,85	9328,52	9953,04
н5	345215,28	2209118,16	9541,80	10284,91
н6	345332,90	2209312,33	9664,44	10475,95
н7	345442,52	2209494,18	9778,75	10654,88
н8	345509,45	2209607,54	9848,61	10766,46
н9	345545,22	2209672,35	9886,06	10830,32
н10	345560,38	2209705,51	9902,07	10863,07
н11	345572,38	2209735,58	9914,85	10892,82
н12	345609,60	2209891,62	9956,12	11047,84
н13	345625,10	2209880,71	9971,33	11036,53
н14	345614,32	2209838,74	9959,46	10994,86
н15	345605,35	2209797,61	9949,43	10953,97
н16	345589,86	2209748,08	9932,65	10904,86
н17	345573,00	2209703,25	9914,63	10860,49
н18	345548,72	2209656,51	9889,14	10814,39
н19	345525,71	2209610,82	9864,95	10769,32
н20	345500,96	2209568,78	9839,11	10727,94
н21	345476,38	2209524,15	9813,38	10683,96
н22	345461,12	2209498,97	9797,47	10659,19
н23	345458,80	2209513,97	9795,54	10674,24
н24	345439,54	2209482,20	9775,46	10642,99
н25	345452,32	2209486,54	9788,35	10646,99
н26	345162,67	2209008,01	9486,34	10176,16
н27	345156,48	2209011,76	9480,25	10180,07
н28	345045,70	2208831,71	9364,82	10002,97
н29	344967,72	2208702,43	9283,50	9875,76
н30	344975,54	2208704,38	9291,37	9877,51
н31	344958,52	2208675,83	9273,61	9849,41
н32	344956,07	2208677,30	9271,20	9850,94
н33	344955,05	2208681,43	9270,29	9855,10
н34	344949,99	2208673,04	9265,01	9846,84
н35	344954,10	2208674,06	9269,15	9847,76
н36	344956,57	2208672,57	9271,58	9846,20
н37	344848,19	2208490,97	9158,51	9667,49
н38	344846,15	2208499,21	9156,68	9675,78
н39	344836,92	2208483,75	9147,05	9660,56
н40	344845,15	2208485,80	9155,33	9662,40
н41	344710,49	2208256,92	9014,76	9437,10
н42	344707,86	2208264,28	9012,32	9444,53
н43	344700,25	2208251,36	9004,38	9431,81
н44	344707,95	2208252,62	9012,11	9432,87
н45	344714,78	2208248,60	9018,83	9428,67
н46	344712,30	2208244,33	9016,24	9424,47
н47	344712,30	2208244,33	9016,24	9424,47



Перечень координат характерных точек границ земельных участков, формируемых на втором этапе межевания, приведен в таблицах 15-40.

Таблица 15

Перечень координат характерных точек границ смежного земельного участка :ЗУ5, исх. :ЗУ71)

Номер точки	Координаты в системе координат МСК-35		Координаты в местной системе координат г. Череповца	
	X	Y	X	Y
Контур 1				
и1.1	346810,46	2215074,30	11291,49	16197,50
и1.2	346866,42	2215099,14	11348,08	16220,88
и1.3	346701,31	2215384,09	11190,45	16510,03
и1.4	346693,07	2215398,94	11182,59	16525,09
и1.5	346638,52	2215241,75	11123,97	16369,37
и1.6	346628,53	2215223,93	11113,52	16351,82
и1.7	346582,97	2215170,21	11066,58	16299,30
и1.8	346543,70	2215099,90	11025,49	16230,04
и1.9	346506,91	2215056,86	10987,59	16187,97
и1.10	346526,38	2215035,66	11006,50	16166,27
и1.11	346498,31	2215016,15	10977,94	16147,50
и1.12	346486,72	2215029,60	10966,70	16161,25
и1.13	346478,52	2215020,44	10958,26	16152,30
и1.14	346466,18	2215015,08	10945,79	16147,26
и1.15	346431,29	2214978,53	10909,96	16111,64
и1.16	346416,06	2214949,54	10893,98	16083,05
и1.17	346417,07	2214940,96	10894,77	16074,45
и1.18	346419,33	2214942,04	10897,05	16075,47
и1.19	346421,74	2214936,43	10899,32	16069,80
и1.20	346417,44	2214908,81	10894,30	16042,30
и1.21	346404,79	2214903,67	10881,52	16037,49
и1.22	346391,49	2214898,94	10868,10	16033,11
и1.23	346367,68	2214892,12	10844,12	16026,91
и1.24	346334,62	2214885,07	10810,89	16020,72
и1.25	346337,97	2214890,43	10814,38	16025,99
и1.26	346365,04	2214914,27	10842,06	16049,12
и1.27	346377,30	2214925,11	10854,60	16059,64
и1.28	346394,02	2214945,80	10871,85	16079,89
и1.29	346413,76	2214968,91	10892,18	16102,48
и1.30	346428,21	2214987,32	10907,11	16120,50
и1.31	346450,36	2215009,58	10929,83	16142,18
и1.32	346462,88	2215024,07	10942,72	16156,34
и1.33	346479,46	2215041,18	10959,74	16173,01
и1.34	346522,79	2215095,23	11004,47	16225,91
и1.35	346599,90	2215238,11	11085,27	16366,74
и1.36	346591,03	2215243,05	11076,53	16371,91
и1.37	346585,22	2215231,86	11070,43	16360,87
и1.38	346541,72	2215261,39	11027,72	16391,52
и1.39	346537,00	2215267,73	11023,16	16397,99
и1.40	346363,26	2215441,14	10854,00	16575,86
и1.41	346262,54	2215351,03	10750,96	16488,40
и1.42	346266,19	2215213,02	10751,02	16350,34
и1.43	346249,35	2215211,53	10734,15	16349,29
и1.44	346248,60	2215217,40	10733,55	16355,18
и1.45	346248,27	2215231,40	10733,58	16369,18

Номер точки	Координаты в системе координат МСК-35		Координаты в местной системе координат г. Череповца	
	X	Y	X	Y
и1.46	346247,83	2215248,48	10733,59	16386,27
и1.47	346163,90	2215246,92	10649,65	16386,90
и1.48	346164,40	2215276,09	10650,91	16416,04
и1.49	346164,20	2215284,09	10650,91	16424,04
и1.50	346191,24	2215284,49	10677,96	16423,74
и1.51	346188,80	2215378,17	10677,95	16517,45
и1.52	346135,14	2215376,77	10624,28	16517,45
и1.53	346136,54	2215301,17	10623,71	16441,84
и1.54	346121,00	2215301,00	10608,17	16442,07
и1.55	346121,10	2215275,44	10607,60	16416,52
и1.56	346116,33	2215275,37	10602,83	16416,57
и1.57	346116,21	2215308,21	10603,57	16449,41
и1.58	346121,90	2215353,59	10610,44	16494,62
и1.59	346130,70	2215400,93	10620,47	16541,72
и1.60	346141,72	2215468,66	10633,25	16609,14
и1.61	346141,01	2215724,60	10639,20	16865,01
и1.62	346163,13	2215726,81	10661,37	16866,64
и1.63	346494,40	2215764,05	10993,50	16895,25
и1.64	346536,36	2215768,31	11035,55	16898,41
и1.65	346577,80	2215696,51	11075,11	16825,56
и1.66	346679,68	2215520,31	11172,37	16646,77
и1.67	346728,30	2215436,10	11218,78	16561,32
и1.68	346802,34	2215309,33	11289,49	16432,66
и1.69	346886,96	2215162,63	11370,27	16283,81
и1.70	346913,80	2215115,88	11395,88	16236,38
и1.71	346870,38	2215097,51	11352,00	16219,14
и1.72	346818,36	2215074,63	11299,40	16197,63
и1.73	346813,43	2215072,09	11294,40	16195,21
Контур 2 не изменяется				

Таблица 16

Перечень координат характерных точек границ изменяемого  
земельного участка :ЗУ5:1

Номер точки	Координаты в системе координат МСК-35		Координаты в местной системе координат г. Череповца	
	X	Y	X	Y
1	346754,16	2215045,38	11234,46	16170,06
2	346769,11	2215050,92	11249,55	16175,21
3	346777,15	2215054,45	11257,68	16178,53
4	346776,50	2215059,23	11257,15	16183,32
5	346771,70	2215056,78	11252,29	16181,00
6	346754,88	2215048,19	11235,25	16172,85

Таблица 17

Перечень координат характерных точек границ изменяемого  
земельного участка :ЗУ5:2

Номер точки	Координаты в системе координат МСК-35		Координаты в местной системе координат г. Череповца	
	X	Y	X	Y
1	346777,15	2215054,45	11257,68	16178,53
2	346791,05	2215060,56	11271,73	16184,27
3	346813,43	2215072,09	11294,40	16195,21

Номер точки	Координаты в системе координат МСК-35		Координаты в местной системе координат г. Череповца	
	X	Y	X	Y
4	346810,46	2215074,30	11291,49	16197,50
5	346776,50	2215059,23	11257,15	16183,32

Таблица 18

Перечень координат характерных точек границ смежного земельного участка :ЗУ6, исх. 35:21:0304001:150

Номер точки	Координаты в системе координат МСК-35		Координаты в местной системе координат г. Череповца	
	X	Y	X	Y
и1	346754,88	2215048,19	11235,25	16172,85
и2	346736,61	2215038,87	11216,75	16164,01
и3	346699,38	2215022,25	11179,10	16148,36
и4	346654,86	2215000,91	11134,04	16128,19
и5	346647,74	2215024,23	11127,53	16151,69
и6	346626,61	2215078,39	11107,81	16206,38
и7	346540,57	2215045,51	11020,95	16175,75
и8	346526,38	2215035,66	11006,50	16166,27
и9	346506,91	2215056,86	10987,59	16187,97
и10	346543,70	2215099,90	11025,49	16230,04
и11	346582,97	2215170,21	11066,58	16299,30
и12	346628,53	2215223,93	11113,52	16351,82
и13	346638,52	2215241,75	11123,97	16369,37
и14	346693,07	2215398,94	11182,59	16525,09
и15	346701,31	2215384,09	11190,45	16510,03
и16	346726,19	2215341,15	11214,20	16466,46
и17	346707,02	2215302,55	11194,03	16428,37
и18	346704,84	2215193,69	11189,02	16319,60
и19	346765,52	2215069,44	11246,44	16193,81
и20	346757,55	2215058,75	11238,19	16183,33

Таблица 19

Перечень координат характерных точек границ изменяемого земельного участка :ЗУ6:1

Номер точки	Координаты в системе координат МСК-35		Координаты в местной системе координат г. Череповца	
	X	Y	X	Y
1	346754,88	2215048,19	11235,25	16172,85
2	346757,55	2215058,75	11238,19	16183,33
3	346765,52	2215069,44	11246,44	16193,81
4	346771,70	2215056,78	11252,29	16181,00

Таблица 20

Перечень координат характерных точек границ изменяемого земельного участка :ЗУ7, исх. 35:21:0304001:153

Номер точки	Координаты в системе координат МСК-35		Координаты в местной системе координат г. Череповца	
	X	Y	X	Y
и1	346810,46	2215074,30	11291,49	16197,50
и2	346866,42	2215099,14	11348,08	16220,88
и3	346726,19	2215341,15	11214,20	16466,46
и4	346707,02	2215302,55	11194,03	16428,37
и5	346704,84	2215193,69	11189,02	16319,60

Номер точки	Координаты в системе координат МСК-35		Координаты в местной системе координат г. Череповца	
	X	Y	X	Y
и6	346765,52	2215069,44	11246,44	16193,81
и7	346766,29	2215070,48	11247,24	16194,83
и8	346778,86	2215077,97	11260,00	16201,99
и9	346793,34	2215080,08	11274,53	16203,73
и10	346807,52	2215076,49	11288,61	16199,77

Таблица 21

Перечень координат характерных точек границ изменяемого земельного участка :ЗУ7:1

Номер точки	Координаты в системе координат МСК-35		Координаты в местной системе координат г. Череповца	
	X	Y	X	Y
1	346771,70	2215056,78	11252,29	16181,00
2	346765,52	2215069,44	11246,44	16193,81
3	346766,29	2215070,48	11247,24	16194,83
4	346778,86	2215077,97	11260,00	16201,99
5	346793,34	2215080,08	11274,53	16203,73
6	346807,52	2215076,49	11288,61	16199,77
7	346810,46	2215074,30	11291,49	16197,50
8	346776,50	2215059,23	11257,15	16183,32

Таблица 22

Перечень координат характерных точек границ изменяемого земельного участка :ЗУ9, исх. 35:22:0112036:441

Номер точки	Координаты в системе координат МСК-35		Координаты в местной системе координат г. Череповца	
	X	Y	X	Y
Контур 1 не изменяется				
Контур 2				
и2.1	346825,21	2215057,75	11305,81	16180,57
и2.2	347178,11	2215214,21	11662,66	16327,79
и2.3	347288,01	2215263,09	11773,80	16373,80
и2.4	347360,07	2215294,93	11846,66	16403,75
и2.5	347438,38	2215327,11	11925,78	16433,88
и2.6	347587,90	2215375,39	12076,51	16478,25
и2.7	347653,67	2215389,16	12142,61	16490,30
и2.8	347742,60	2215408,11	12232,01	16506,93
и2.9	347805,77	2215417,13	12295,39	16514,31
и2.10	347863,24	2215422,79	12352,99	16518,47
и2.11	347923,57	2215424,05	12413,33	16518,16
и2.12	347978,50	2215423,40	12468,23	16516,08
и2.13	350577,62	2215399,82	15065,85	16424,84
и2.14	350665,43	2215396,41	15153,54	16419,15
и2.15	350706,60	2215391,09	15194,56	16412,76
и2.16	350750,28	2215382,29	15238,00	16402,82
и2.17	350789,76	2215371,01	15277,17	16390,52
и2.18	350835,60	2215356,96	15322,63	16375,28
и2.19	350863,78	2215346,58	15350,53	16364,17
и2.20	350890,90	2215335,60	15377,35	16352,49
и2.21	350945,55	2215312,94	15431,39	16328,41
и2.22	351001,01	2215286,28	15486,14	16300,32

Номер точки	Координаты в системе координат МСК-35		Координаты в местной системе координат г. Череповца	
	X	Y	X	Y
и2.23	351052,56	2215257,92	15536,94	16270,63
и2.24	351276,40	2215126,58	15757,28	16133,50
и2.25	351406,19	2215050,47	15885,05	16054,04
и2.26	351409,99	2215057,58	15889,03	16061,05
и2.27	351282,55	2215136,54	15763,69	16143,30
и2.28	351287,54	2215144,70	15768,89	16151,33
и2.29	351063,05	2215276,40	15547,90	16288,83
и2.30	351010,79	2215305,20	15496,41	16318,98
и2.31	350954,23	2215332,36	15440,58	16347,60
и2.32	350898,99	2215355,27	15385,95	16371,94
и2.33	350871,46	2215366,40	15358,72	16383,78
и2.34	350842,39	2215377,13	15329,94	16395,27
и2.35	350795,74	2215391,38	15283,68	16410,73
и2.36	350755,31	2215402,95	15243,56	16423,35
и2.37	350710,08	2215412,06	15198,58	16433,63
и2.38	350667,21	2215417,62	15155,87	16440,30
и2.39	350578,15	2215421,08	15066,93	16446,08
и2.40	350334,48	2215423,29	14823,40	16454,63
и2.41	350281,86	2215426,79	14770,89	16459,50
и2.42	350130,22	2215428,14	14619,34	16464,80
и2.43	350097,00	2215434,02	14586,28	16471,54
и2.44	350064,44	2215433,62	14553,72	16471,99
и2.45	349999,67	2215426,31	14488,79	16466,37
и2.46	349470,34	2215431,13	13959,76	16484,97
и2.47	349413,60	2215438,19	13903,22	16493,50
и2.48	349273,03	2215438,00	13762,70	16496,97
и2.49	349263,39	2215434,69	13752,97	16493,91
и2.50	349260,09	2215433,33	13749,64	16492,64
и2.51	349251,48	2215426,47	13740,85	16486,01
и2.52	349204,51	2215428,37	13693,95	16489,13
и2.53	349204,76	2215433,53	13694,33	16494,28
и2.54	349018,51	2215435,24	13508,19	16500,84
и2.55	348905,40	2215444,23	13395,35	16512,77
и2.56	348875,48	2215444,00	13365,44	16513,32
и2.57	348875,16	2215461,71	13365,58	16531,03
и2.58	348872,44	2215477,77	13363,28	16547,16
и2.59	348864,92	2215496,72	13356,25	16566,30
и2.60	348855,55	2215509,51	13347,22	16579,33
и2.61	350281,86	2215426,79	14770,89	16459,50
и2.62	350130,22	2215428,14	14619,34	16464,80
и2.63	350097,00	2215434,02	14586,28	16471,54
и2.64	350064,44	2215433,62	14553,72	16471,99
и2.65	349999,67	2215426,31	14488,79	16466,37
и2.66	349470,34	2215431,13	13959,76	16484,97
и2.67	349413,60	2215438,19	13903,22	16493,50
и2.68	349273,03	2215438,00	13762,70	16496,97
и2.69	349263,39	2215434,69	13752,97	16493,91
и2.70	349260,09	2215433,33	13749,64	16492,64
и2.71	349251,48	2215426,47	13740,85	16486,01
и2.72	349204,51	2215428,37	13693,95	16489,13
и2.73	349204,76	2215433,53	13694,33	16494,28
и2.74	349018,51	2215435,24	13508,19	16500,84

Номер точки	Координаты в системе координат МСК-35		Координаты в местной системе координат г. Череповца	
	X	Y	X	Y
и2.75	348905,40	2215444,23	13395,35	16512,77
и2.76	348875,48	2215444,00	13365,44	16513,32
и2.77	348875,16	2215461,71	13365,58	16531,03
и2.78	348872,44	2215477,77	13363,28	16547,16
и2.79	348864,92	2215496,72	13356,25	16566,30
и2.70	348855,55	2215509,51	13347,22	16579,33
и2.81	348844,04	2215518,86	13335,96	16588,97
и2.82	348827,82	2215527,10	13319,96	16597,63
и2.83	348807,01	2215531,83	13299,28	16602,90
и2.84	348568,22	2215544,55	13060,90	16621,83
и2.85	348568,04	2215481,57	13059,08	16558,88
и2.86	348565,57	2215452,71	13055,86	16530,09
и2.87	348473,67	2215446,25	12963,82	16526,03
и2.88	348435,00	2215446,67	12925,18	16527,45
и2.89	348394,74	2215440,88	12884,78	16522,71
и2.90	348267,13	2215442,05	12757,24	16527,21
и2.91	348207,79	2215444,94	12698,00	16531,64
и2.92	348079,48	2215447,11	12569,79	16537,15
и2.93	348063,37	2215447,40	12553,69	16537,86
и2.94	348053,11	2215447,54	12543,44	16538,27
и2.95	347978,73	2215444,66	12469,01	16537,32
и2.96	347923,45	2215445,31	12413,76	16539,41
и2.97	347862,02	2215444,05	12352,32	16539,75
и2.98	347818,46	2215439,75	12308,67	16536,59
и2.99	347738,88	2215429,06	12228,83	16527,97
и2.100	347699,02	2215420,62	12188,77	16520,57
и2.101	347582,73	2215396,05	12071,88	16499,04
и2.102	347502,71	2215372,66	11991,28	16477,74
и2.103	347430,75	2215346,97	11918,67	16453,93
и2.104	347351,74	2215314,48	11838,84	16423,51
и2.105	347279,39	2215282,54	11765,69	16393,46
и2.106	347169,48	2215233,66	11654,54	16347,46
и2.107	347048,97	2215179,86	11532,67	16296,82
и2.108	346911,26	2215119,04	11393,42	16239,60
и2.109	346810,46	2215074,30	11291,49	16197,50
и2.110	346813,43	2215072,09	11294,40	16195,21
и2.111	346819,25	2215067,75	11300,11	16190,72

Таблица 23

Перечень координат характерных точек границ изменяемого  
земельного участка :ЗУ9:2

Номер точки	Координаты в системе координат МСК-35		Координаты в местной системе координат г. Череповца	
	X	Y	X	Y
1	346779,48	2215037,47	11259,57	16161,49
2	346777,15	2215054,45	11257,68	16178,53
3	346790,95	2215060,51	11271,63	16184,22
4	346813,43	2215072,09	11294,40	16195,21
5	346819,25	2215067,75	11300,11	16190,72
6	346825,21	2215057,75	11305,81	16180,57

Перечень координат характерных точек границ изменяемого  
земельного участка :ЗУ10, исх. 35:22:0113013:646

Номер точки	Координаты в системе координат МСК-35		Координаты в местной системе координат г. Череповца	
	X	Y	X	Y
и1	346828,81	2215039,79	11308,94	16162,52
и2	347185,33	2215198,00	11669,46	16311,40
и3	347310,33	2215253,55	11795,86	16363,68
и4	347361,24	2215270,96	11847,21	16379,76
и5	347401,79	2215288,96	11888,21	16396,70
и6	347444,74	2215310,57	11931,71	16417,18
и7	347514,81	2215335,04	12002,39	16439,82
и8	347599,92	2215359,29	12088,11	16461,84
и9	347745,77	2215390,26	12234,71	16489,01
и10	347807,99	2215399,07	12297,14	16496,19
и11	347864,36	2215404,53	12353,63	16500,18
и12	347923,69	2215405,74	12412,97	16499,85
и13	347978,46	2215405,24	12467,71	16497,92
и14	347990,37	2215404,85	12479,61	16497,22
и15	348071,97	2215398,83	12561,02	16489,08
и16	348171,92	2215397,63	12660,91	16485,28
и17	348265,22	2215402,03	12754,29	16487,25
и18	348363,82	2215397,97	12852,75	16480,62
и19	348381,79	2215390,18	12870,51	16472,37
и20	348397,33	2215399,26	12886,29	16481,04
и21	348422,65	2215390,08	12911,36	16471,21
и22	348454,63	2215389,70	12943,32	16469,99
и23	348462,96	2215352,85	12950,69	16432,94
и24	348462,20	2215321,88	12949,12	16402,00
и25	348470,05	2215321,84	12956,97	16401,75
и26	348481,15	2215321,75	12968,06	16401,38
и27	348685,77	2215361,57	13173,65	16435,86
и28	348739,69	2215368,04	13227,72	16440,92
и29	348785,81	2215369,28	13273,85	16440,96
и30	348858,25	2215367,44	13346,22	16437,23
и31	348905,37	2215365,14	13393,27	16433,71
и32	348964,86	2215363,75	13452,70	16430,77
и33	348964,83	2215391,17	13453,38	16458,18
и34	349018,54	2215395,22	13507,18	16460,83
и35	349220,36	2215393,37	13708,88	16453,73
и36	349280,44	2215386,33	13768,76	16445,13
и37	349380,43	2215386,42	13868,72	16442,61
и38	349439,17	2215392,38	13927,59	16447,04
и39	349579,09	2215391,13	14067,43	16442,15
и40	349637,86	2215390,58	14126,17	16440,07
и41	349838,53	2215377,77	14326,44	16422,04
и42	349938,38	2215376,87	14426,23	16418,54
и43	350048,64	2215373,39	14536,36	16412,19
и44	350049,62	2215340,12	14536,48	16378,91
и45	350059,36	2215315,32	14545,57	16353,86
и46	350077,62	2215307,68	14563,62	16345,75
и47	350082,86	2215308,53	14568,88	16346,46
и48	350092,72	2215310,10	14578,78	16347,78
и49	350098,02	2215310,90	14584,10	16348,44

Номер точки	Координаты в системе координат МСК-35		Координаты в местной системе координат г. Череповца	
	X	Y	X	Y
и50	350109,87	2215323,72	14596,28	16360,95
и51	350112,30	2215342,73	14599,20	16379,89
и52	350111,37	2215373,79	14599,08	16410,96
и53	350257,64	2215383,85	14745,56	16417,21
и54	350309,91	2215383,40	14797,80	16415,40
и55	350444,33	2215382,23	14932,15	16410,73
и56	350533,07	2215381,47	15020,84	16407,66
и57	350577,20	2215381,11	15064,94	16406,15
и58	350663,84	2215377,70	15151,47	16400,49
и59	350703,57	2215372,58	15191,05	16394,33
и60	350745,80	2215364,07	15233,04	16384,73
и61	350784,43	2215353,01	15271,37	16372,66
и62	350829,61	2215339,19	15316,18	16357,67
и63	350857,04	2215329,11	15343,34	16346,88
и64	350883,82	2215318,23	15369,82	16335,31
и65	350906,84	2215308,70	15392,59	16325,18
и66	350937,92	2215295,83	15423,32	16311,51
и67	350965,49	2215282,60	15450,54	16297,57
и68	350992,41	2215269,63	15477,11	16283,90
и69	351016,89	2215256,13	15501,23	16269,77
и70	351043,26	2215241,61	15527,21	16254,56
и71	351266,81	2215110,96	15747,29	16118,14
и72	351395,90	2215031,40	15874,26	16035,25
и73	351406,19	2215050,47	15885,05	16054,04
и74	351276,40	2215126,58	15757,28	16133,50
и75	351052,56	2215257,92	15536,94	16270,63
и76	351001,00	2215286,28	15486,13	16300,32
и77	350945,55	2215312,95	15431,39	16328,42
и78	350890,90	2215335,59	15377,35	16352,48
и79	350863,77	2215346,58	15350,52	16364,17
и80	350835,60	2215356,96	15322,63	16375,28
и81	350789,76	2215371,02	15277,17	16390,53
и82	350750,28	2215382,29	15238,00	16402,82
и83	350706,60	2215391,10	15194,56	16412,77
и84	350665,43	2215396,40	15153,54	16419,14
и85	350577,62	2215399,82	15065,85	16424,84
и86	347978,49	2215423,40	12468,22	16516,08
и87	347923,57	2215424,05	12413,33	16518,16
и88	347863,24	2215422,79	12352,99	16518,47
и89	347805,77	2215417,13	12295,39	16514,31
и90	347742,60	2215408,12	12232,01	16506,94
и91	347653,67	2215389,17	12142,61	16490,31
и92	347587,90	2215375,38	12076,51	16478,24
и93	347438,38	2215327,11	11925,78	16433,88
и94	347360,07	2215294,92	11846,66	16403,74
и95	347288,01	2215263,09	11773,80	16373,80
и96	347178,11	2215214,19	11662,66	16327,77
и97	346825,21	2215057,75	11305,81	16180,57
и98	346826,74	2215055,18	11307,27	16177,96



Таблица 25

Перечень координат характерных точек границ изменяемого  
земельного участка :ЗУ10:2

Номер точки	Координаты в системе координат МСК-35		Координаты в местной системе координат г. Череповца	
	X	Y	X	Y
1	346779,48	2215037,47	11259,57	16161,49
2	346781,99	2215019,01	11261,59	16142,97
3	346828,81	2215039,79	11308,94	16162,52
4	346828,86	2215040,70	11309,01	16163,43
5	346826,74	2215055,18	11307,27	16177,96
6	346825,21	2215057,75	11305,81	16180,57

Таблица 26

Перечень координат характерных точек границ изменяемого  
земельного участка :ЗУ11 (исх. 35:22:0113013:831)

Номер точки	Координаты в системе координат МСК-35		Координаты в местной системе координат г. Череповца	
	X	Y	X	Y
Контур 1				
и1	345874,38	2213267,63	10308,70	14415,82
и2	345950,54	2213197,15	10383,00	14343,37
и3	346023,77	2213265,20	10457,97	14409,49
и4	345993,43	2213326,37	10429,24	14471,44

Таблица 27

Перечень координат характерных точек границ изменяемого  
земельного участка :ЗУ11:2

Номер точки	Координаты в системе координат МСК-35		Координаты в местной системе координат г. Череповца	
	X	Y	X	Y
1	345993,43	2213326,37	10429,24	14471,44
2	345960,11	2213393,57	10397,68	14539,47
3	345953,40	2213390,26	10390,89	14536,34
4	345874,19	2213267,81	10308,51	14416,00
5	345874,38	2213267,63	10308,70	14415,82

Таблица 28

Перечень координат характерных точек границ изменяемого  
земельного участка :ЗУ12, исх. 35:22:0113009:41

Номер точки	Координаты в системе координат МСК-35		Координаты в местной системе координат г. Череповца	
	X	Y	X	Y
и1.1	345775,35	2213300,70	10210,56	14451,45
и1.2	345774,01	2213301,74	10209,27	14452,50
и1.3	345753,22	2213317,79	10188,89	14469,11
и1.4	345740,11	2213329,13	10176,00	14480,86
и1.5	345733,02	2213325,61	10168,90	14477,45
и1.6	345769,70	2213300,48	10204,91	14451,37
и2.1	345736,95	2213331,87	10172,99	14483,61
и2.2	345679,83	2213381,29	10117,17	14534,50
и2.3	345669,21	2213390,39	10106,79	14543,87
и2.4	345663,96	2213384,38	10101,39	14538,00

Номер точки	Координаты в системе координат МСК-35		Координаты в местной системе координат г. Череповца	
	X	Y	X	Y
и2.5	345674,57	2213375,24	10111,76	14528,59
и2.6	345729,25	2213327,92	10165,19	14479,86

Таблица 29

Перечень координат характерных точек границ изменяемого земельного участка :ЗУ12:3

Номер точки	Координаты в системе координат МСК-35		Координаты в местной системе координат г. Череповца	
	X	Y	X	Y
1	345771,61	2213300,55	10206,81	14451,40
2	345775,35	2213300,70	10210,56	14451,45
3	345774,01	2213301,74	10209,25	14452,52

Таблица 30

Перечень координат характерных точек границ изменяемого земельного участка :ЗУ14, исх. 35:21:0102002:9

Номер точки	Координаты в системе координат МСК-35		Координаты в местной системе координат г. Череповца	
	X	Y	X	Y
Контур 1				
и1	345378,64	2210768,05	9748,06	11929,99
и2	345413,60	2210740,06	9782,28	11901,10
и3	345436,85	2210726,82	9805,17	11887,25
и4	345445,57	2210726,67	9813,89	11886,88
и5	345442,56	2210837,75	9813,77	11998,00
и6	345434,49	2210837,54	9805,70	11998,00
и7	345434,15	2210850,21	9805,69	12010,67
и8	345442,22	2210850,43	9813,76	12010,68
и9	345440,32	2210920,21	9813,68	12080,49
и10	345384,78	2210938,52	9758,63	12100,24
и11	345375,13	2211286,12	9758,03	12447,97
и12	345363,25	2211285,80	9746,15	12447,96
и13	345363,49	2211276,95	9746,16	12439,11
и14	345369,54	2211277,75	9752,23	12439,75
и15	345370,12	2211273,34	9752,69	12435,33
и16	345370,67	2211273,42	9753,24	12435,39
и17	345370,93	2211271,43	9753,45	12433,40
и18	345370,39	2211271,36	9752,91	12433,34
и19	345370,97	2211266,95	9753,38	12428,92
и20	345363,80	2211265,99	9746,18	12428,15
и21	345377,69	2210769,39	9747,14	11931,34
Контур 2 ликвидируется				
Контур 3-5 не изменяются				

Таблица 31

Перечень координат характерных точек границ изменяемого земельного участка :ЗУ14:4

Номер точки	Координаты в системе координат МСК-35		Координаты в местной системе координат г. Череповца	
	X	Y	X	Y
1	345363,80	2211265,99	9746,18	12428,15

Номер точки	Координаты в системе координат МСК-35		Координаты в местной системе координат г. Череповца	
	X	Y	X	Y
2	345377,69	2210769,39	9747,14	11931,34
3	345356,41	2210799,36	9726,65	11961,86
4	345344,32	2211281,89	9727,12	12444,54
5	345347,59	2211285,36	9730,48	12447,93
6	345363,25	2211285,79	9746,15	12447,95
7	345363,49	2211276,95	9746,16	12439,11
8	345358,73	2211276,32	9741,38	12438,60
9	345359,32	2211271,90	9741,86	12434,17
10	345358,77	2211271,83	9741,31	12434,11
11	345359,04	2211269,84	9741,53	12432,12
12	345359,58	2211269,92	9742,07	12432,18
13	345360,17	2211265,51	9742,54	12427,76

Таблица 32

Перечень координат характерных точек границ изменяемого земельного участка :ЗУ23, исх. 35:21:0102002:66

Номер точки	Координаты в системе координат МСК-35		Координаты в местной системе координат г. Череповца	
	X	Y	X	Y
и1	345504,17	2210379,44	9863,43	11538,24
и2	345612,45	2210444,60	9973,37	11600,56
и3	345681,97	2210412,06	10042,02	11566,22
и4	345679,36	2210421,34	10039,65	11575,56
и5	345619,21	2210449,50	9980,25	11605,28
и6	345618,34	2210453,12	9979,48	11608,92
и7	345651,10	2210494,68	10013,31	11649,62
и8	345657,19	2210498,36	10019,49	11653,14
и9	345653,86	2210509,96	10016,46	11664,82
и10	345601,92	2210444,08	9962,83	11600,31
и11	345501,08	2210383,28	9860,44	11542,16
и12	345494,19	2210377,68	9853,40	11536,74
и13	345497,25	2210373,53	9856,36	11532,51

Таблица 33

Перечень координат характерных точек границ изменяемого земельного участка :ЗУ23:4

Номер точки	Координаты в системе координат МСК-35		Координаты в местной системе координат г. Череповца	
	X	Y	X	Y
1	345484,56	2210362,68	9843,39	11522,00
2	345497,25	2210373,53	9856,36	11532,51
3	345494,19	2210377,68	9853,40	11536,74
4	345481,04	2210367,00	9839,98	11526,41

Таблица 34

Перечень координат характерных точек границ изменяемого земельного участка :ЗУ26, исх. 35:21:0102002:79

Номер точки	Координаты в системе координат МСК-35		Координаты в местной системе координат г. Череповца	
	X	Y	X	Y
Контур 1				

Номер точки	Координаты в системе координат МСК-35		Координаты в местной системе координат г. Череповца	
	X	Y	X	Y
и1.1	345810,71	2213232,82	10244,14	14382,67
и1.2	345867,55	2213186,88	10299,77	14335,27
и1.3	345887,82	2213167,65	10319,53	14315,52
и1.4	345908,12	2213137,51	10339,04	14284,86
и1.5	345988,76	2213018,63	10416,56	14163,92
и1.6	345989,31	2213007,24	10416,81	14152,52
и1.7	345804,18	2212840,78	10227,41	13990,94
и1.8	345900,87	2212732,29	10321,24	13879,96
и1.9	345998,48	2212816,22	10421,01	13961,33
и1.10	346006,17	2212656,12	10424,52	13801,08
и1.11	345636,58	2212606,41	10053,77	13761,01
и1.12	345540,02	2212406,04	9952,02	13563,22
и1.13	345528,22	2212412,70	9940,40	13570,18
и1.14	345590,02	2212542,08	10005,55	13697,91
и1.15	345588,67	2212542,74	10004,21	13698,61
и1.16	345526,26	2212412,09	9938,42	13569,63
и1.17	345539,36	2212404,69	9951,33	13561,89
и1.18	345416,00	2212148,71	9821,35	13309,21
и1.19	345398,60	2212076,71	9802,08	13237,68
и1.20	345391,77	2211987,60	9792,93	13148,78
и1.21	345403,37	2211614,27	9794,81	12775,28
и1.22	345378,14	2211586,31	9768,86	12747,98
и1.23	345370,34	2211458,70	9757,74	12620,62
и1.24	345374,92	2211293,96	9758,03	12455,81
и1.25	345363,03	2211293,64	9746,13	12455,80
и1.26	345355,93	2211547,46	9745,64	12709,72
и1.27	345362,06	2211546,85	9751,76	12708,95
и1.28	345362,43	2211550,54	9752,22	12712,63
и1.29	345363,44	2211550,43	9753,23	12712,50
и1.30	345363,64	2211552,43	9753,48	12714,49
и1.31	345362,62	2211552,52	9752,46	12714,61
и1.32	345362,99	2211556,21	9752,93	12718,29
и1.33	345355,66	2211556,94	9745,62	12719,20
и1.34	345353,20	2211644,86	9745,45	12807,16
и1.35	345356,11	2211642,16	9748,29	12804,39
и1.36	345357,88	2211644,06	9750,11	12806,24
и1.37	345359,09	2211642,95	9751,29	12805,10
и1.38	345361,13	2211645,14	9753,38	12807,23
и1.39	345359,92	2211646,27	9752,20	12808,40
и1.40	345361,69	2211648,17	9754,02	12810,25
и1.41	345355,68	2211653,75	9748,16	12815,98
и1.42	345353,92	2211651,84	9746,35	12814,12
и1.43	345352,98	2211652,71	9745,44	12815,01
и1.44	345347,53	2211847,51	9745,06	13009,89
и1.45	345348,58	2211847,55	9746,11	13009,90
и1.46	345348,60	2211846,34	9746,10	13008,69
и1.47	345353,00	2211846,43	9750,50	13008,67
и1.48	345352,98	2211847,64	9750,51	13009,88
и1.49	345356,03	2211847,69	9753,56	13009,85
и1.50	345355,99	2211849,69	9753,57	13011,85
и1.51	345352,94	2211849,64	9750,52	13011,88
и1.52	345352,92	2211850,83	9750,53	13013,07

Номер точки	Координаты в системе координат МСК-35		Координаты в местной системе координат г. Череповца	
	X	Y	X	Y
и1.53	345348,52	2211850,73	9746,13	13013,08
и1.54	345348,54	2211849,53	9746,12	13011,88
и1.55	345347,48	2211849,51	9745,06	13011,89
и1.56	345342,00	2212045,28	9744,68	13207,74
и1.57	345348,71	2212044,55	9751,37	13206,83
и1.58	345348,96	2212046,93	9751,68	13209,21
и1.59	345351,55	2212046,65	9754,26	13208,86
и1.60	345351,77	2212048,64	9754,53	13210,84
и1.61	345349,18	2212048,92	9751,95	13211,19
и1.62	345349,45	2212051,31	9752,28	13213,57
и1.63	345342,69	2212052,05	9745,54	13214,49
и1.64	345342,43	2212049,67	9745,22	13212,11
и1.65	345341,88	2212049,73	9744,67	13212,19
и1.66	345340,98	2212081,76	9744,61	13244,23
и1.67	345342,73	2212148,84	9748,10	13311,24
и1.68	345351,72	2212215,34	9758,82	13377,48
и1.69	345367,83	2212280,48	9776,63	13442,18
и1.70	345390,89	2212343,49	9801,31	13504,57
и1.71	345401,73	2212368,79	9812,81	13529,58
и1.72	345402,44	2212368,60	9813,51	13529,37
и1.73	345401,83	2212366,29	9812,84	13527,08
и1.74	345408,41	2212364,55	9819,38	13525,17
и1.75	345409,02	2212366,87	9820,05	13527,47
и1.76	345411,64	2212366,18	9822,65	13526,71
и1.77	345412,14	2212368,12	9823,20	13528,64
и1.78	345409,52	2212368,81	9820,60	13529,40
и1.79	345410,13	2212371,13	9821,27	13531,70
и1.80	345403,57	2212372,86	9814,75	13533,60
и1.81	345402,95	2212370,54	9814,07	13531,30
и1.82	345402,53	2212370,65	9813,66	13531,42
и1.83	345470,75	2212529,86	9885,99	13688,80
и1.84	345470,91	2212529,79	9886,16	13688,73
и1.85	345469,95	2212527,60	9885,14	13686,56
и1.86	345476,17	2212524,86	9891,29	13683,66
и1.87	345477,14	2212527,06	9892,31	13685,84
и1.88	345479,57	2212525,99	9894,72	13684,70
и1.89	345480,37	2212527,81	9895,56	13686,50
и1.90	345477,94	2212528,89	9893,16	13687,64
и1.91	345478,91	2212531,08	9894,19	13689,81
и1.92	345472,69	2212533,82	9888,04	13692,71
и1.93	345471,72	2212531,63	9887,01	13690,54
и1.94	345471,54	2212531,71	9886,83	13690,63
и1.95	345540,30	2212692,20	9959,75	13849,27
и1.96	345541,65	2212691,55	9961,08	13848,59
и1.97	345541,13	2212690,47	9960,54	13847,52
и1.98	345545,10	2212688,58	9964,46	13845,53
и1.99	345545,60	2212689,63	9964,98	13846,57
и1.100	345548,30	2212688,34	9967,65	13845,21
и1.101	345549,21	2212690,23	9968,61	13847,07
и1.102	345546,50	2212691,52	9965,93	13848,43
и1.103	345546,99	2212692,55	9966,45	13849,45
и1.104	345543,02	2212694,45	9962,53	13851,45

Номер точки	Координаты в системе координат МСК-35		Координаты в местной системе координат г. Череповца	
	X	Y	X	Y
и1.105	345542,51	2212693,37	9961,99	13850,39
и1.106	345541,09	2212694,04	9960,59	13851,09
и1.107	345639,23	2212923,09	10064,66	14077,52
и1.108	345640,47	2212922,57	10065,88	14076,96
и1.109	345640,00	2212921,46	10065,39	14075,86
и1.110	345644,05	2212919,74	10069,39	14074,04
и1.111	345644,50	2212920,79	10069,87	14075,08
и1.112	345647,26	2212919,61	10072,60	14073,82
и1.113	345648,08	2212921,54	10073,47	14075,73
и1.114	345645,32	2212922,72	10070,74	14076,98
и1.115	345645,77	2212923,78	10071,21	14078,03
и1.116	345641,73	2212925,51	10067,22	14079,87
и1.117	345641,26	2212924,41	10066,72	14078,78
и1.118	345640,02	2212924,94	10065,50	14079,34
и1.119	345737,28	2213151,92	10168,63	14303,71
и1.120	345744,18	2213148,64	10175,44	14300,25
и1.121	345745,43	2213151,29	10176,77	14302,87
и1.122	345747,28	2213150,40	10178,59	14301,93
и1.123	345748,14	2213152,22	10179,50	14303,73
и1.124	345746,29	2213153,09	10177,67	14304,65
и1.125	345747,55	2213155,73	10179,00	14307,25
и1.126	345740,38	2213159,14	10171,91	14310,85
и1.127	345742,97	2213165,20	10174,67	14316,84
Контур 2-7 не изменяются				
Контур 8-12 ликвидируются				
Контур 13 не изменяется				
Контур 14-16 ликвидируются				
Контур 17-25 не изменяются				
Контур 26 ликвидируется				
Контур 27 не изменяется				
Контур 28				
и28.1	345341,99	2212045,72	9744,67	13210,17
и28.2	345342,21	2212047,68	9744,95	13210,13
и28.3	345341,93	2212047,71	9744,68	13208,17

Таблица 35

Перечень координат характерных точек границ изменяемого земельного участка :ЗУ26:4

Номер точки	Координаты в системе координат МСК-35		Координаты в местной системе координат г. Череповца	
	X	Y	X	Y
1	345810,71	2213232,82	10244,14	14382,67
2	345809,56	2213231,72	10242,97	14381,60
3	345742,97	2213165,20	10174,67	14316,84
4	345740,38	2213159,14	10171,91	14310,85
5	345740,15	2213159,25	10171,69	14310,97
6	345738,89	2213156,61	10170,36	14308,35
7	345737,17	2213157,42	10168,67	14309,22
8	345736,32	2213155,62	10167,77	14307,44
9	345738,03	2213154,82	10169,46	14306,59
10	345736,78	2213152,16	10168,14	14303,96
11	345737,28	2213151,92	10168,63	14303,71

Номер точки	Координаты в системе координат МСК-35		Координаты в местной системе координат г. Череповца	
	X	Y	X	Y
12	345640,02	2212924,94	10065,50	14079,34
13	345638,50	2212925,59	10063,99	14080,03
14	345637,71	2212923,74	10063,16	14078,20
15	345639,23	2212923,09	10064,66	14077,52
16	345541,09	2212694,04	9960,59	13851,09
17	345539,79	2212694,65	9959,31	13851,74
18	345538,94	2212692,84	9958,41	13849,95
19	345540,30	2212692,20	9959,75	13849,27
20	345471,54	2212531,71	9886,83	13690,63
21	345469,45	2212532,63	9884,77	13691,60
22	345468,64	2212530,79	9883,91	13689,79
23	345470,75	2212529,86	9885,99	13688,80
24	345402,53	2212370,65	9813,66	13531,42
25	345400,55	2212371,17	9811,69	13531,99
26	345400,04	2212369,24	9811,13	13530,08
27	345401,73	2212368,79	9812,81	13529,58
28	345390,89	2212343,49	9801,31	13504,57
29	345367,83	2212280,48	9776,63	13442,18
30	345351,72	2212215,34	9758,82	13377,48
31	345342,73	2212148,84	9748,10	13311,24
32	345340,98	2212081,76	9744,61	13244,23
33	345341,88	2212049,73	9744,67	13212,19
34	345339,84	2212049,95	9742,64	13212,46
35	345339,63	2212047,96	9742,37	13210,48
36	345341,93	2212047,71	9744,67	13210,17
37	345341,99	2212045,72	9744,68	13208,17
38	345341,94	2212045,29	9744,62	13207,75
39	345342,00	2212045,28	9744,68	13207,74
40	345347,48	2211849,51	9745,06	13011,89
41	345345,61	2211849,48	9743,19	13011,91
42	345345,65	2211847,48	9743,18	13009,91
43	345347,53	2211847,51	9745,06	13009,89
44	345352,98	2211652,67	9745,44	12814,97
45	345352,70	2211652,97	9745,16	12815,28
46	345350,66	2211650,77	9743,07	12813,14
47	345351,87	2211649,64	9744,24	12811,97
48	345350,10	2211647,73	9742,43	12810,11
49	345353,20	2211644,86	9745,45	12807,16
50	345355,66	2211556,94	9745,62	12719,20
51	345353,63	2211557,14	9743,60	12719,46
52	345353,27	2211553,46	9743,14	12715,79
53	345352,25	2211553,56	9742,12	12715,91
54	345352,05	2211551,56	9741,87	12713,92
55	345353,07	2211551,46	9742,89	12713,79
56	345352,70	2211547,78	9742,43	12710,13
57	345355,93	2211547,46	9745,64	12709,72
58	345363,03	2211293,63	9746,13	12455,80
59	345347,38	2211293,20	9730,48	12455,77
60	345343,96	2211296,43	9727,14	12459,09
61	345331,06	2211811,35	9727,65	12974,17
62	345326,24	2211910,38	9725,41	13073,29
63	345324,07	2211985,68	9725,20	13148,62

Номер точки	Координаты в системе координат МСК-35		Координаты в местной системе координат г. Череповца	
	X	Y	X	Y
64	345322,18	2212112,20	9726,61	13275,15
65	345323,63	2212142,94	9728,86	13305,84
66	345328,16	2212187,05	9734,53	13349,82
67	345334,22	2212224,27	9741,56	13386,87
68	345346,96	2212275,66	9755,63	13437,91
69	345367,49	2212337,11	9777,76	13498,80
70	345392,73	2212398,33	9804,58	13559,35
71	345552,98	2212772,64	9974,52	13929,36
72	345581,09	2212838,96	10004,35	13994,92
73	345758,94	2213251,56	10192,88	14402,75
74	345766,19	2213259,40	10200,33	14410,40
75	345774,58	2213262,02	10208,79	14412,80
76	345810,71	2213232,82	10244,14	14382,67

Таблица 36

Перечень координат характерных точек границ изменяемого земельного участка  
:ЗУ27 (исх. 35:21:0102002:194)

Номер точки	Координаты в системе координат МСК-35		Координаты в местной системе координат г. Череповца	
	X	Y	X	Y
Контур 1				
и1.1	345363,03	2211293,64	9746,14	12455,80
и1.2	345374,92	2211293,96	9758,03	12455,81
и1.3	345370,34	2211458,70	9757,74	12620,62
и1.4	345378,14	2211586,31	9768,86	12747,98
и1.5	345403,37	2211614,27	9794,81	12775,28
и1.6	345391,77	2211987,60	9792,93	13148,78
и1.7	345398,60	2212076,71	9802,08	13237,68
и1.8	345416,00	2212148,71	9821,35	13309,21
и1.9	345636,58	2212606,41	10053,77	13761,01
и1.10	346006,17	2212656,12	10424,52	13801,08
и1.11	345995,44	2212357,65	10406,03	13502,99
и1.12	346150,33	2212358,80	10560,90	13500,11
и1.13	346154,71	2212358,82	10565,27	13500,01
и1.14	346186,11	2212358,90	10596,67	13499,28
и1.15	346295,20	2212359,19	10705,73	13496,73
и1.16	346327,00	2211463,89	10714,21	12600,90
и1.17	346138,22	2211457,19	10525,32	12599,12
и1.18	346149,74	2211089,03	10527,25	12230,78
и1.19	346014,75	2211082,93	10392,15	12228,20
и1.20	346031,43	2210840,26	10402,50	11985,18
и1.21	346285,93	2210840,21	10656,92	11978,50
и1.22	346322,67	2210303,49	10679,67	11441,01
и1.23	346386,17	2210211,33	10740,75	11347,23
и1.24	346491,13	2210078,04	10842,21	11211,25
и1.25	346547,33	2209997,22	10896,28	11128,99
и1.26	346594,33	2209909,17	10940,97	11039,75
и1.27	346610,51	2209841,94	10955,40	10972,12
и1.28	346609,63	2209775,73	10952,80	10905,96
и1.29	346593,22	2209711,57	10934,72	10842,24
и1.30	346562,75	2209653,90	10902,76	10785,39
и1.31	346513,51	2209599,73	10852,13	10732,52



Номер точки	Координаты в системе координат МСК-35		Координаты в местной системе координат г. Череповца	
	X	Y	X	Y
и1.32	346456,96	2209552,60	10794,37	10686,88
и1.33	346388,27	2209509,92	10724,59	10646,00
и1.34	346309,39	2209493,13	10645,30	10631,27
и1.35	346227,85	2209493,65	10563,80	10633,91
и1.36	346149,68	2209519,59	10486,33	10661,88
и1.37	346012,93	2209621,36	10352,28	10767,17
и1.38	345990,05	2209674,10	10330,78	10820,49
и1.39	345969,57	2209706,05	10311,14	10852,96
и1.40	345930,21	2209758,87	10273,17	10906,79
и1.41	345893,63	2209783,13	10237,23	10931,99
и1.42	345835,91	2209812,66	10180,30	10963,02
и1.43	345784,52	2209833,26	10129,46	10984,95
и1.44	345720,85	2209858,40	10066,47	11011,74
и1.45	345685,01	2209882,11	10031,26	11036,37
и1.46	345651,29	2209912,89	9998,35	11068,02
и1.47	345646,87	2209916,93	9994,04	11072,17
и1.48	345648,32	2209921,44	9995,60	11076,64
и1.49	345660,88	2210024,65	10010,84	11179,49
и1.50	345656,21	2210092,09	10007,93	11247,03
и1.51	345654,51	2210099,38	10006,42	11254,36
и1.52	345648,35	2210132,45	10001,13	11287,58
и1.53	345636,72	2210164,31	9990,33	11319,73
и1.54	345611,20	2210210,13	9966,01	11366,20
и1.55	345611,09	2210210,27	9965,91	11366,34
и1.56	345600,13	2210234,03	9955,57	11390,38
и1.57	345497,25	2210373,53	9856,36	11532,51
и1.58	345504,17	2210379,44	9863,43	11538,24
и1.59	345612,45	2210444,60	9973,37	11600,56
и1.60	345681,97	2210412,06	10042,02	11566,22
и1.61	345695,55	2210364,18	10054,34	11518,00
и1.62	345641,60	2210315,41	9999,14	11470,65
и1.63	345640,35	2210316,71	9997,93	11471,99
и1.64	345632,86	2210310,12	9990,27	11465,59
и1.65	345641,81	2210300,39	9998,96	11455,63
и1.66	345649,22	2210307,42	10006,55	11462,47
и1.67	345645,75	2210311,06	10003,18	11466,20
и1.68	345718,97	2210377,24	10078,10	11530,45
и1.69	345758,63	2210409,88	10118,59	11562,04
и1.70	345763,40	2210421,28	10123,66	11573,32
и1.71	345737,55	2210507,34	10100,06	11660,02
и1.72	345728,52	2210529,42	10091,61	11682,33
и1.73	345720,00	2210536,18	10083,26	11689,31
и1.74	345673,15	2210534,43	10036,38	11688,78
и1.75	345653,86	2210509,96	10016,46	11664,82
и1.76	345601,92	2210444,08	9962,83	11600,31
и1.77	345501,08	2210383,28	9860,44	11542,16
и1.78	345494,19	2210377,68	9853,40	11536,74
и1.79	345478,75	2210398,62	9838,51	11558,07
и1.80	345444,13	2210452,51	9805,31	11612,85
и1.81	345416,84	2210509,89	9779,52	11670,92
и1.82	345413,60	2210518,00	9776,49	11679,11
и1.83	345389,78	2210597,22	9754,75	11758,93

Номер точки	Координаты в системе координат МСК-35		Координаты в местной системе координат г. Череповца	
	X	Y	X	Y
и1.84	345380,21	2210679,39	9747,32	11841,31
и1.85	345377,69	2210769,39	9747,14	11931,34
и1.86	345378,64	2210768,05	9748,06	11929,99
и1.87	345413,60	2210740,06	9782,28	11901,10
и1.88	345436,85	2210726,82	9805,17	11887,25
и1.89	345445,57	2210726,67	9813,89	11886,88
и1.90	345442,56	2210837,75	9813,77	11998,00
и1.91	345434,49	2210837,54	9805,70	11998,00
и1.92	345434,15	2210850,21	9805,69	12010,67
и1.93	345442,22	2210850,43	9813,76	12010,68
и1.94	345440,32	2210920,21	9813,68	12080,49
и1.95	345384,78	2210938,52	9758,63	12100,24
и1.96	345375,13	2211286,12	9758,03	12447,97
и1.97	345363,25	2211285,79	9746,15	12447,95
Контур 2-19 не изменяются				
Контур 20 ликвидируется				
Контур 21-26 не изменяются				

Таблица 37

Перечень координат характерных точек границ изменяемого земельного участка :ЗУ27:1

Номер точки	Координаты в системе координат МСК-35		Координаты в местной системе координат г. Череповца	
	X	Y	X	Y
1	345654,51	2210099,38	10006,42	11254,36
2	345656,21	2210092,09	10007,93	11247,03
3	345660,88	2210024,65	10010,84	11179,49
4	345648,32	2209921,44	9995,60	11076,64
5	345646,87	2209916,93	9994,04	11072,17
6	345645,95	2209917,77	9993,14	11073,04
7	345657,58	2210008,17	10007,12	11163,10
8	345658,55	2210042,84	10008,99	11197,73
9	345655,62	2210093,42	10007,38	11248,37
10	345654,51	2210099,38	10006,42	11254,36

Таблица 38

Перечень координат характерных точек границ изменяемого земельного участка :ЗУ27:2

Номер точки	Координаты в системе координат МСК-35		Координаты в местной системе координат г. Череповца	
	X	Y	X	Y
1	345 611,09	2 210 210,27	9965,91	11366,34
2	345 571,20	2 210 259,87	9927,32	11416,97
3	345 484,56	2 210 362,68	9843,39	11522,00
4	345 497,25	2 210 373,53	9856,36	11532,51
5	345 539,44	2 210 316,33	9897,04	11474,23
6	345 600,13	2 210 234,03	9955,57	11390,38
7	345 600,14	2 210 234,01	9955,58	11390,36

Перечень координат характерных точек границ изменяемого земельного участка :ЗУ27:3

Номер точки	Координаты в системе координат МСК-35		Координаты в местной системе координат г. Череповца	
	X	Y	X	Y
1	345494,19	2210377,68	9853,40	11536,74
2	345481,04	2210367,00	9839,98	11526,41
3	345439,23	2210428,40	9799,78	11588,87
4	345403,82	2210501,98	9766,30	11663,35
5	345379,23	2210582,59	9743,82	11744,57
6	345383,90	2210627,85	9749,66	11789,70
7	345380,09	2210648,45	9746,39	11810,39
8	345362,88	2210687,01	9730,19	11849,38
9	345353,47	2210686,70	9720,78	11849,32
10	345350,01	2210808,40	9720,49	11971,07
11	345356,41	2210799,36	9726,65	11961,86
12	345377,69	2210769,39	9747,14	11931,34
13	345380,21	2210679,39	9747,32	11841,31
14	345389,78	2210597,22	9754,75	11758,93
15	345413,60	2210518,00	9776,49	11679,11
16	345416,84	2210509,89	9779,52	11670,92
17	345444,13	2210452,51	9805,31	11612,85
18	345478,75	2210398,62	9838,51	11558,07

Таблица 40

Перечень координат характерных точек границ изменяемого земельного участка :ЗУ27:4

Номер точки	Координаты в системе координат МСК-35		Координаты в местной системе координат г. Череповца	
	X	Y	X	Y
1	345363,25	2211285,79	9746,15	12447,95
2	345347,59	2211285,36	9730,48	12447,93
3	345344,32	2211281,89	9727,12	12444,54
4	345336,56	2211273,69	9719,15	12436,55
5	345335,71	2211304,23	9719,10	12467,10
6	345343,96	2211296,43	9727,14	12459,09
7	345347,38	2211293,20	9730,48	12455,77
8	345363,03	2211293,63	9746,13	12455,79

На третьем этапе межевания предусматривается формирование 4 земельных участков для размещения линейного объекта общей площадью 410333,44 м<sup>2</sup>. Кроме этого, предусматривается установление придорожной полосы, являющейся зоной с особыми условиями использования территории (далее – ЗОУИТ). Площадь устанавливаемой придорожной полосы составляет 311310,62 м<sup>2</sup>.

Перечень координат характерных точек границ формируемых земельных участков для размещения линейного объекта приведен в таблицах 41-45, перечень координат характерных точек границ устанавливаемой придорожной полосы приведен в проекте планировки.

Таблица 41

## Перечень координат характерных точек границ земельного участка :ЗУ1

Номер точки	Координаты в системе координат МСК-35		Координаты в местной системе координат г. Череповца	
	X	Y	X	Y
н1.1	346776,50	2215059,23	11257,15	16183,32
н1.2	346779,48	2215037,47	11259,57	16161,49
н1.3	346753,04	2215026,80	11232,86	16151,52
н1.4	346753,96	2215044,56	11234,23	16169,24
н1.5	346757,55	2215058,75	11238,19	16183,33
н1.6	346766,29	2215070,48	11247,24	16194,83
н1.7	346778,86	2215077,97	11260,00	16201,99
н1.8	346793,34	2215080,08	11274,53	16203,73
н1.9	346807,52	2215076,49	11288,61	16199,77
н1.10	346810,46	2215074,30	11291,49	16197,50

Таблица 42

## Перечень координат характерных точек границ земельного участка :ЗУ2

Номер точки	Координаты в системе координат МСК-35		Координаты в местной системе координат г. Череповца	
	X	Y	X	Y
н2.1	345858,80	2213287,27	10293,64	14435,85
н2.2	345892,49	2213346,04	10328,84	14493,73
н2.3	345912,75	2213370,19	10349,72	14517,34
н2.4	346060,77	2213443,23	10499,60	14586,50
н2.5	346080,87	2213454,00	10519,97	14596,74
н2.6	346086,36	2213450,23	10525,36	14592,83
н2.7	346087,85	2213452,28	10526,90	14594,84
н2.8	346088,02	2213452,15	10527,07	14594,71
н2.9	346089,99	2213454,99	10529,11	14597,50
н2.10	346089,83	2213455,13	10528,96	14597,64
н2.11	346091,24	2213457,24	10530,42	14599,71
н2.12	346089,32	2213458,52	10528,53	14601,04
н2.13	346163,78	2213498,40	10604,01	14638,97
н2.14	346222,68	2213540,71	10663,99	14679,73
н2.15	346275,67	2213590,27	10718,25	14727,90
н2.16	346321,84	2213646,24	10765,86	14782,65
н2.17	346360,39	2213707,66	10806,00	14843,04
н2.18	346409,04	2213813,91	10857,40	14947,99
н2.19	346612,54	2214300,58	11073,50	15429,19
н2.20	346649,61	2214392,07	11112,94	15519,69
н2.21	346682,41	2214488,46	11148,23	15615,19
н2.22	346708,37	2214586,66	11176,75	15712,69
н2.23	346727,46	2214686,43	11198,43	15811,93
н2.24	346739,61	2214787,52	11213,20	15912,66
н2.25	346745,79	2214886,05	11221,94	16011,00
н2.26	346753,04	2215026,80	11232,86	16151,52
н2.27	346779,48	2215037,47	11259,57	16161,49
н2.28	346776,50	2215059,23	11257,15	16183,32
н2.29	346810,46	2215074,30	11291,49	16197,50
н2.30	346819,25	2215067,75	11300,11	16190,72
н2.31	346826,74	2215055,18	11307,27	16177,96
н2.32	346828,86	2215040,70	11309,01	16163,43
н2.33	346820,66	2214881,77	11296,68	16004,77

Номер точки	Координаты в системе координат МСК-35		Координаты в местной системе координат г. Череповца	
	X	Y	X	Y
н2.34	346814,33	2214780,70	11287,72	15903,90
н2.35	346801,62	2214674,90	11272,26	15798,47
н2.36	346781,55	2214570,01	11249,46	15694,13
н2.37	346754,25	2214466,77	11219,48	15591,64
н2.38	346719,92	2214365,89	11182,54	15491,69
н2.39	346681,89	2214272,03	11142,09	15398,85
н2.40	346477,75	2213783,82	10925,30	14916,12
н2.41	346426,53	2213671,96	10871,19	14805,63
н2.42	346382,78	2213602,26	10825,63	14737,09
н2.43	346330,44	2213538,81	10771,66	14675,03
н2.44	346270,37	2213482,62	10710,15	14620,42
н2.45	346203,54	2213434,61	10642,09	14574,17
н2.46	346095,08	2213376,53	10532,16	14518,93
н2.47	345817,98	2213239,80	10251,59	14389,46
н2.48	345762,41	2213284,71	10197,21	14435,80
н2.1	345858,80	2213287,27	10293,64	14435,85
н2.49	346801,85	2214696,88	11273,06	15820,43
н2.50	346800,00	2214698,13	11271,24	15821,73
н2.51	346798,80	2214696,28	11270,00	15819,91
н2.52	346800,60	2214695,08	11271,76	15818,67
н2.49	346801,85	2214696,88	11273,06	15820,43
н2.53	346779,89	2214669,07	11250,38	15793,21
н2.54	346777,34	2214664,82	11247,73	15789,02
н2.55	346772,54	2214667,42	11242,99	15791,75
н2.56	346771,59	2214665,62	11242,00	15789,97
н2.57	346778,04	2214662,02	11248,35	15786,21
н2.58	346781,64	2214668,02	11252,11	15792,11
н2.53	346779,89	2214669,07	11250,38	15793,21
н2.59	346783,19	2214654,01	11253,29	15778,06
н2.60	346780,29	2214649,66	11250,28	15773,79
н2.61	346775,84	2214652,31	11245,90	15776,56
н2.62	346774,79	2214650,46	11244,80	15774,73
н2.63	346781,09	2214646,91	11251,01	15771,02
н2.64	346784,84	2214652,91	11254,91	15776,92
н2.59	346783,19	2214654,01	11253,29	15778,06
н2.65	346742,42	2214671,27	11212,98	15796,38
н2.66	346740,52	2214672,32	11211,11	15797,48
н2.67	346739,42	2214670,37	11209,96	15795,56
н2.68	346741,37	2214669,32	11211,88	15794,46
н2.65	346742,42	2214671,27	11212,98	15796,38

Таблица 42

## Перечень координат характерных точек границ земельного участка :ЗУЗ

Номер точки	Координаты в системе координат МСК-35		Координаты в местной системе координат г. Череповца	
	X	Y	X	Y
н3.1	345756,43	2213289,54	10191,36	14440,79
н3.2	345759,29	2213294,48	10194,35	14445,65
н3.3	345766,41	2213297,99	10201,56	14448,97
н3.4	345763,40	2213300,23	10198,60	14451,29
н3.5	345748,13	2213311,58	10183,64	14463,03
н3.6	345729,25	2213327,92	10165,19	14479,86

Номер точки	Координаты в системе координат МСК-35		Координаты в местной системе координат г. Череповца	
	X	Y	X	Y
н3.7	345736,95	2213331,87	10172,99	14483,61
н3.8	345740,03	2213329,20	10176,00	14480,86
н3.9	345733,02	2213325,61	10168,90	14477,45
н3.10	345769,70	2213300,48	10204,91	14451,37
н3.11	345775,35	2213300,70	10210,56	14451,45
н3.12	345774,01	2213301,74	10209,25	14452,52
н3.13	345912,75	2213370,19	10349,72	14517,34
н3.14	345892,49	2213346,04	10328,84	14493,73
н3.15	345858,80	2213287,27	10293,64	14435,85
н3.16	345762,41	2213284,71	10197,21	14435,80

Таблица 43

## Перечень координат характерных точек границ земельного участка :ЗУ4

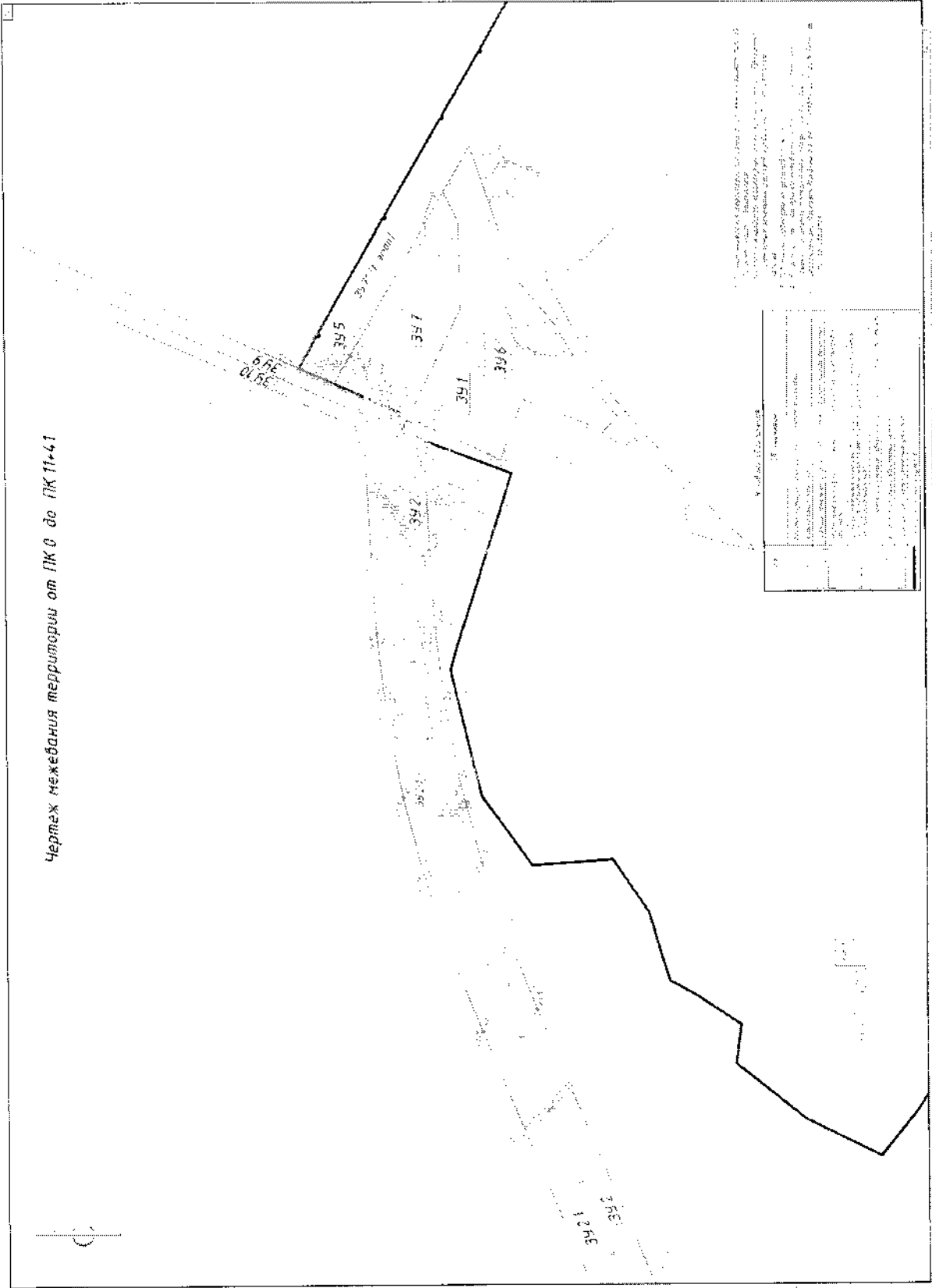
Номер точки	Координаты в системе координат МСК-35		Координаты в местной системе координат г. Череповца	
	X	Y	X	Y
н4.1	345742,39	2213265,41	10176,70	14417,03
н4.2	345354,12	2212359,25	9764,97	13521,28
н4.3	345329,58	2212292,17	9738,69	13454,87
н4.4	345312,43	2212222,83	9719,74	13386,00
н4.5	345302,86	2212152,05	9708,33	13315,48
н4.6	345300,99	2212080,64	9704,60	13244,15
н4.7	345340,23	2210678,27	9707,32	11841,24
н4.8	345350,61	2210589,12	9715,38	11751,84
н4.9	345376,45	2210503,16	9738,97	11665,24
н4.10	345388,19	2210473,78	9749,94	11635,57
н4.11	345424,76	2210396,89	9784,49	11557,75
н4.12	345471,15	2210324,68	9828,99	11484,36
н4.13	345479,93	2210312,78	9837,46	11472,23
н4.14	345539,39	2210214,77	9894,35	11372,71
н4.15	345571,28	2210131,40	9924,06	11288,54
н4.16	345592,41	2210018,73	9942,24	11175,36
н4.17	345592,84	2209937,00	9940,55	11093,64
н4.18	345601,10	2209923,31	9948,45	11079,74
н4.19	345596,84	2209910,53	9943,86	11067,08
н4.20	345590,98	2209906,45	9937,89	11063,15
н4.21	345551,98	2209775,57	9895,50	10933,33
н4.22	345522,89	2209707,75	9864,65	10866,29
н4.23	345465,55	2209602,54	9804,60	10762,61
н4.24	344669,08	2208249,20	8973,16	9430,46
н4.25	344703,29	2208228,76	9006,83	9409,13
н4.26	344712,30	2208244,33	9016,24	9424,47
н4.27	344714,15	2208243,24	9018,06	9423,33
н4.28	344792,70	2208382,04	9100,20	9560,04
н4.29	344831,92	2208449,37	9141,16	9626,32
н4.30	344850,20	2208479,97	9160,23	9656,44
н4.31	344856,10	2208488,08	9166,34	9664,39
н4.32	344898,25	2208554,40	9210,20	9729,59
н4.33	344921,97	2208592,49	9234,90	9767,05
н4.34	344923,98	2208597,22	9237,04	9771,73
н4.35	344984,45	2208695,95	9300,06	9868,85
н4.36	344989,09	2208705,42	9304,94	9878,20

Номер точки	Координаты в системе координат МСК-35		Координаты в местной системе координат г. Череповца	
	X	Y	X	Y
н4.37	345089,08	2208868,06	9409,14	10038,18
н4.38	345169,14	2209004,09	9492,71	10172,08
н4.39	345170,78	2209003,10	9494,32	10171,04
н4.40	345429,32	2209442,40	9764,21	10603,47
н4.41	345451,36	2209473,86	9787,06	10634,34
н4.42	345464,00	2209496,92	9800,30	10657,06
н4.43	345514,16	2209578,63	9852,56	10737,44
н4.44	345533,41	2209622,57	9872,95	10780,86
н4.45	345566,79	2209683,82	9907,92	10841,23
н4.46	345587,12	2209731,21	9929,47	10888,07
н4.47	345645,16	2209911,60	9992,19	11066,89
н4.48	345645,95	2209917,77	9993,14	11073,04
н4.49	345657,58	2210008,17	10007,12	11163,10
н4.50	345658,55	2210042,84	10008,99	11197,73
н4.51	345655,62	2210093,42	10007,38	11248,37
н4.52	345648,35	2210132,45	10001,13	11287,58
н4.53	345636,72	2210164,31	9990,33	11319,73
н4.54	345611,20	2210210,13	9966,01	11366,20
н4.55	345600,13	2210234,03	9955,57	11390,38
н4.56	345478,75	2210398,62	9838,51	11558,07
н4.57	345444,13	2210452,51	9805,31	11612,85
н4.58	345413,60	2210518,00	9776,49	11679,11
н4.59	345389,78	2210597,22	9754,75	11758,93
н4.60	345380,21	2210679,39	9747,32	11841,31
н4.61	345363,80	2211265,99	9746,18	12428,15
н4.62	345360,17	2211265,51	9742,54	12427,76
н4.63	345359,58	2211269,92	9742,07	12432,18
н4.64	345359,02	2211269,84	9741,51	12432,11
н4.65	345358,77	2211271,83	9741,31	12434,11
н4.66	345359,32	2211271,90	9741,86	12434,17
н4.67	345358,73	2211276,32	9741,38	12438,60
н4.68	345363,49	2211276,95	9746,16	12439,11
н4.69	345355,93	2211547,46	9745,64	12709,72
н4.70	345352,70	2211547,78	9742,43	12710,13
н4.71	345353,07	2211551,46	9742,89	12713,79
н4.72	345352,05	2211551,56	9741,87	12713,92
н4.73	345352,25	2211553,56	9742,12	12715,91
н4.74	345353,27	2211553,46	9743,14	12715,79
н4.75	345353,63	2211557,14	9743,60	12719,46
н4.76	345355,66	2211556,94	9745,62	12719,20
н4.77	345353,20	2211644,86	9745,45	12807,16
н4.78	345350,10	2211647,73	9742,43	12810,11
н4.79	345351,88	2211649,63	9744,25	12811,97
н4.80	345350,66	2211650,77	9743,07	12813,14
н4.81	345352,70	2211652,97	9745,16	12815,28
н4.82	345352,98	2211652,71	9745,44	12815,01
н4.83	345347,53	2211847,51	9745,06	13009,89
н4.84	345345,65	2211847,48	9743,18	13009,91
н4.85	345345,61	2211849,48	9743,19	13011,91
н4.86	345347,48	2211849,51	9745,06	13011,89
н4.87	345342,00	2212045,28	9744,68	13207,74
н4.88	345341,94	2212045,29	9744,62	13207,75

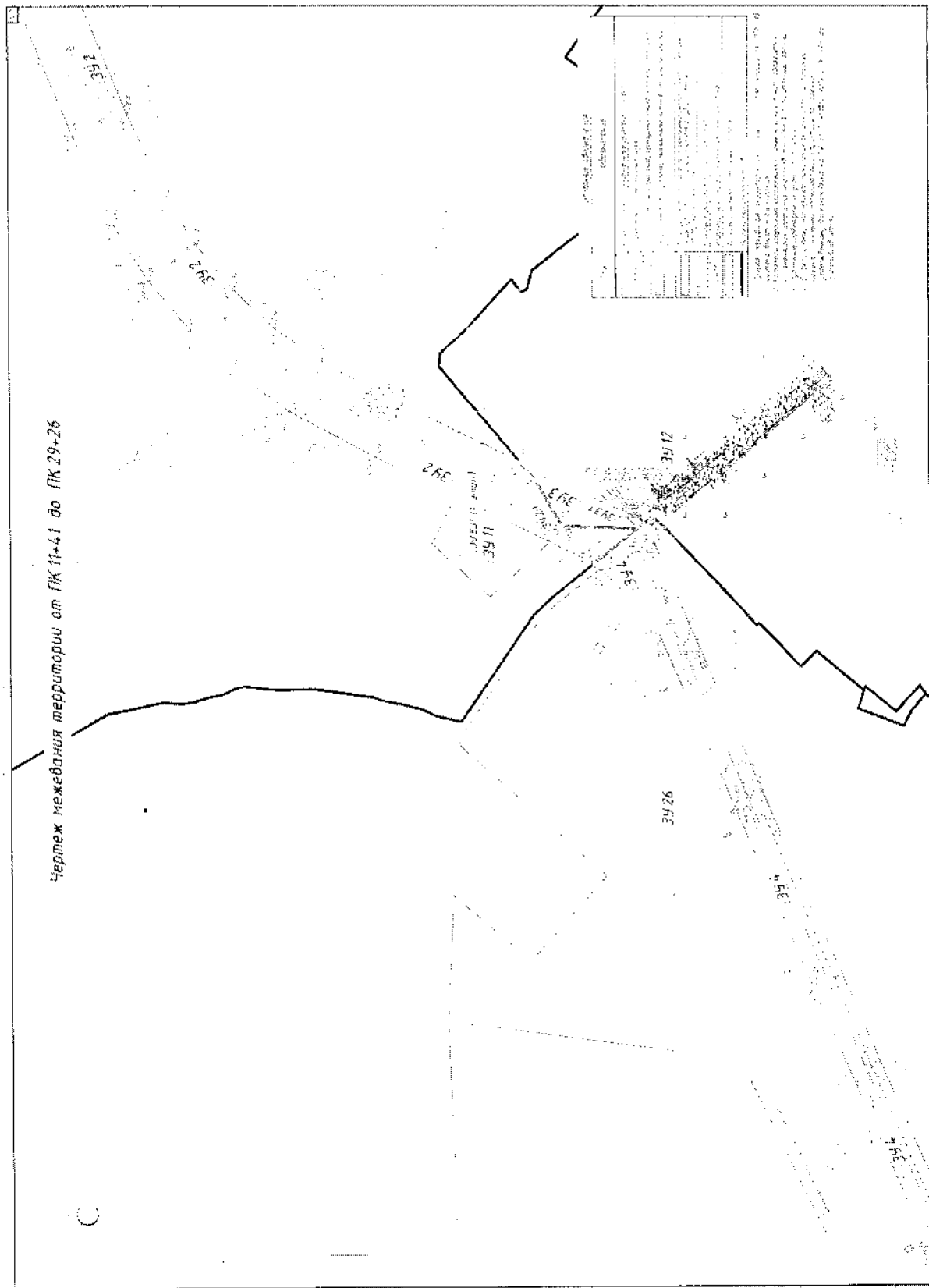
Номер точки	Координаты в системе координат МСК-35		Координаты в местной системе координат г. Череповца	
	X	Y	X	Y
н4.89	345342,21	2212047,68	9744,95	13210,13
н4.90	345339,62	2212047,96	9742,37	13210,48
н4.91	345339,84	2212049,95	9742,64	13212,46
н4.92	345341,88	2212049,73	9744,67	13212,19
н4.93	345340,98	2212081,76	9744,61	13244,23
н4.94	345342,73	2212148,84	9748,10	13311,24
н4.95	345351,72	2212215,34	9758,82	13377,48
н4.96	345367,83	2212280,48	9776,63	13442,18
н4.97	345390,89	2212343,49	9801,31	13504,57
н4.98	345401,73	2212368,79	9812,81	13529,58
н4.99	345400,04	2212369,24	9811,13	13530,08
н4.100	345400,55	2212371,17	9811,69	13531,99
н4.101	345402,53	2212370,65	9813,65	13531,42
н4.102	345470,74	2212529,86	9885,99	13688,80
н4.103	345468,64	2212530,79	9883,91	13689,79
н4.104	345469,45	2212532,63	9884,77	13691,60
н4.105	345471,54	2212531,71	9886,83	13690,63
н4.106	345540,30	2212692,20	9959,75	13849,27
н4.107	345538,94	2212692,84	9958,41	13849,95
н4.108	345539,79	2212694,65	9959,31	13851,74
н4.109	345541,09	2212694,04	9960,59	13851,09
н4.110	345639,23	2212923,09	10064,66	14077,52
н4.111	345637,71	2212923,74	10063,16	14078,20
н4.112	345638,50	2212925,59	10063,99	14080,03
н4.113	345640,03	2212924,94	10065,50	14079,34
н4.114	345737,28	2213151,92	10168,63	14303,71
н4.115	345736,78	2213152,16	10168,14	14303,96
н4.116	345738,03	2213154,82	10169,46	14306,59
н4.117	345736,32	2213155,62	10167,77	14307,44
н4.118	345737,17	2213157,42	10168,67	14309,22
н4.119	345738,89	2213156,61	10170,36	14308,35
н4.120	345740,15	2213159,25	10171,69	14310,97
н4.121	345740,38	2213159,14	10171,91	14310,85
н4.122	345742,97	2213165,20	10174,67	14316,84
н4.123	345809,56	2213231,72	10242,97	14381,60
н4.124	345817,98	2213239,80	10251,59	14389,46
н4.125	345762,41	2213284,71	10197,21	14435,80
н4.126	345742,39	2213265,41	10191,36	14440,79




МСК-35. Чертеж межевания территории от ПК0 до ПК1+41



МСК-35. Чертеж межевания территории от ПК11+41 до ПК29+26



# МСК-35. Чертеж межевания территории от ПК29+26 до ПК45+87





# МСК-35. Чертеж межевания территории от ПК59+46 до ПК76+12

